

# Etat des risques

Cet état, à remplir par le vendeur ou le bailleur, est destiné à être joint en **annexe** d'un contrat de vente ou de location d'un bien immobilier et à être remis, dès la première visite, au potentiel acquéreur par le vendeur ou au potentiel locataire par le bailleur. Il doit dater de moins de 6 mois et être actualisé, si nécessaire, lors de l'établissement de la promesse de vente, du contrat préliminaire, de l'acte authentique ou du contrat de bail.

Adresse de l'immeuble ou numéro de la ou des parcelles concernées	Code postal ou code Insee	Nom de la commune
Rue des bateliers	68100	MULHOUSE

**Situation de l'immeuble au regard d'un ou plusieurs plans de prévention des risques naturels (PPRN)**

■ L'immeuble est situé dans le périmètre d'un PPR NATURELS\* oui  non

prescrit<sup>(1)</sup>  ou anticipé<sup>(2)</sup>  ou approuvé<sup>(3)</sup>  ou approuvé et en cours de révision<sup>(4)</sup>  date

Si oui, les risques naturels pris en considération sont liés à :  
préciser (inondations, mouvement de terrain, ...)

> L'immeuble est concerné par des prescriptions de travaux dans le règlement du PPRN oui  non

Si oui, les travaux prescrits ont été réalisés oui  non

■ L'immeuble est situé dans le périmètre d'un autre PPR NATURELS\*\* oui  non

prescrit<sup>(1)</sup>  ou anticipé<sup>(2)</sup>  ou approuvé<sup>(3)</sup>  ou approuvé et en cours de révision<sup>(4)</sup>  date

Si oui, les risques naturels pris en considération sont liés à :  
préciser (inondations, mouvement de terrain, ...)

> L'immeuble est concerné par des prescriptions de travaux dans le règlement du PPRN oui  non

Si oui, les travaux prescrits ont été réalisés oui  non

**Situation de l'immeuble au regard d'un plan de prévention des risques miniers (PPRM)**

■ L'immeuble est situé dans le périmètre d'un PPR MINIERES\* oui  non

prescrit<sup>(1)</sup>  ou anticipé<sup>(2)</sup>  ou approuvé<sup>(3)</sup>  ou approuvé et en cours de révision<sup>(4)</sup>  date

Si oui, les risques naturels pris en considération sont liés à :  
préciser (inondations, mouvement de terrain, ...)

> L'immeuble est concerné par des prescriptions de travaux dans le règlement du PPRM oui  non

Si oui, les travaux prescrits ont été réalisés oui  non

**Situation de l'immeuble au regard d'un plan de prévention des risques technologiques (PPRT)**

■ L'immeuble est situé dans le périmètre d'un PPR TECHNOLOGIQUES\* oui  non

prescrit<sup>(1)</sup>  ou approuvé<sup>(3)</sup>  ou approuvé et en cours de révision<sup>(4)</sup>  date

Si oui, les risques technologiques pris en considération dans l'arrêté de prescription sont liés à :  
effet toxique  ou effet thermique  ou effet de surpression

> L'immeuble est situé en secteur d'expropriation ou de délaissement oui  non

> L'immeuble est situé en zone de prescription : oui  non

- si la transaction concerne un logement, des travaux prescrits ont été réalisés oui  non

- si la transaction ne concerne pas un logement, l'information sur le type de risques auxquels l'immeuble est exposé ainsi que leur gravité, probabilité et cinétique, est jointe à l'acte de vente ou au contrat de location<sup>(5)</sup> oui  non

\* Vérifiez sur [www.erial.georisques.gouv.fr](http://www.erial.georisques.gouv.fr) l'état actualisé de votre plan de prévention des risques (PPRN/PPRM/PPRT)

\*\* à compléter si le bien est concerné par plusieurs PPRN

(1) Prescrit = plan de prévention des risques (PPR) en cours d'élaboration à la suite d'un arrêté de prescription.

(2) Anticipé = plan de prévention des risques (PPR) visant les nouveaux immeubles et bien immobiliers et rendu immédiatement opposable par arrêté préfectoral.

(3) Approuvé = plan de prévention des risques (PPR) adopté et annexé au document d'urbanisme.

(4) Approuvé et en cours de révision = plan de prévention des risques (PPR) adopté mais actuellement en cours de modification ou de révision. Il est conseillé de se renseigner sur les éventuelles modifications de prescription.

(5) Information non obligatoire au titre de l'information acquéreur locataire mais fortement recommandée.



**Situation de l'immeuble au regard du zonage sismique réglementaire**

- L'immeuble se situe dans une zone de sismicité classée en

zone 1  zone 2  zone 3  zone 4  zone 5   
très faible faible modérée moyenne forte

**Situation de l'immeuble au regard au regard du zonage réglementaire à potentiel radon**

- L'immeuble se situe dans une commune à potentiel radon classée en niveau 3 oui  non

**Information relative à la pollution des sols**

- Le terrain est situé en secteur d'information sur les sols (SIS) oui  non

**Information relative aux sinistres indemnisés par l'assurance à la suite d'une catastrophe N/M/T\***

\* catastrophe naturelle, minière ou technologique

- L'immeuble a-t-il donné lieu au versement d'une indemnité à la suite d'une catastrophe N/M/T\*? oui  non

**Situation de l'immeuble au regard du recul du trait de côte (RTC)**

- L'immeuble est-il situé sur une commune exposée au recul du trait de côte et listée par [décret n° 2022-750 du 29 avril 2022](#)? oui  non

- L'immeuble est situé dans une zone exposée au recul du trait de côte identifiée par un document d'urbanisme. Ces documents sont notamment accessibles à l'adresse : [www.geoportail-urbanisme.gouv.fr](http://www.geoportail-urbanisme.gouv.fr) oui  non

Si oui, l'horizon temporel d'exposition au recul du trait de côte est :

> d'ici à trente ans  > compris entre trente et cent ans

- > L'immeuble est-il concerné par des prescriptions applicables à cette zone ? oui  non

- > L'immeuble est-il concerné par une obligation de démolition et de remise en état à réaliser ? oui  non

**Documents à fournir obligatoirement :**

- ◆ Si le bien est concerné par un ou plusieurs plans de prévention des risques :

- un extrait de document graphique situant le bien par rapport au zonage réglementaire ;  
 un extrait du règlement concernant le bien.

- ◆ Si le bien est situé dans une commune classée en zone de sismicité de niveau 2,3,4 ou 5 :

- la fiche d'information sur le risque sismique disponible sur le site [www.georisques.gouv.fr](http://www.georisques.gouv.fr)

- ◆ Si le bien est situé dans une commune classée en zone à potentiel radon de niveau 3 :

- la fiche d'information sur le radon disponible sur le site [www.georisques.gouv.fr](http://www.georisques.gouv.fr)

- ◆ Si le bien est situé par un document d'urbanisme dans une zone exposée au [recul du trait de côte](#) :

- un extrait des prescriptions applicables à cette zone.

- La liste des arrêtés portant reconnaissance de l'état de catastrophe naturelle pris dans la commune qui ont affecté le bien concerné et qui ont donné lieu au versement d'une indemnité

Vendeur / Bailleur

Date / Lieu

Acquéreur / Locataire

Nom :

Lieu :

Nom :

Signature :

Date :

Signature :

Information sur les risques naturels, miniers ou technologiques, la sismicité, le potentiel radon, le retrait du trait de côte et les pollutions de sols,  
pour en savoir plus... consultez les sites Internet :

[www.georisques.gouv.fr](http://www.georisques.gouv.fr) et [www.geoportail-urbanisme.gouv.fr](http://www.geoportail-urbanisme.gouv.fr)



# MINISTÈRE DE LA TRANSITION ÉCOLOGIQUE

*Liberté  
Égalité  
Fraternité*



Ce QR Code peut servir à vérifier l'authenticité des données contenues dans ce document.

## ÉTAT DES RISQUES RÉGLEMENTÉS POUR L'INFORMATION DES ACQUÉREURS ET DES LOCATAIRES

Établi le 8 juin 2023

La loi du 30 juillet 2003 a institué une obligation d'information des acquéreurs et locataires (IAL) : le propriétaire d'un bien immobilier (bâti ou non bâti) est tenu d'informer l'acquéreur ou le locataire du bien sur certains risques majeurs auquel ce bien est exposé, au moyen d'un état des risques, ceci afin de bien les informer et de faciliter la mise en œuvre des mesures de protection éventuelles .

Attention! Le non respect de ces obligations peut entraîner une annulation du contrat ou une réfaction du prix.

Ce document est un état des risques pré-rempli mis à disposition par l'État depuis [www.georisques.gouv.fr](http://www.georisques.gouv.fr). Il répond au modèle arrêté par le ministre chargé de la prévention des risques prévu par l'article R. 125-26 du code de l'environnement.

Il appartient au propriétaire du bien de vérifier l'exactitude de ces informations autant que de besoin et, le cas échéant, de les compléter à partir de celles disponibles sur le site internet de la préfecture ou de celles dont ils disposent, notamment les sinistres que le bien a subis.

En complément, il aborde en annexe d'autres risques référencés auxquels la parcelle est exposée.

Cet état des risques réglementés pour l'information des acquéreurs et des locataires (ERRIAL) est établi pour les parcelles mentionnées ci-dessous.

### PARCELLE(S)

68100 MULHOUSE

Code parcelle :

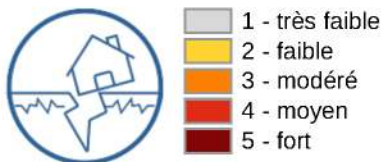
000-MX-184, 000-MX-188, 000-MX-187



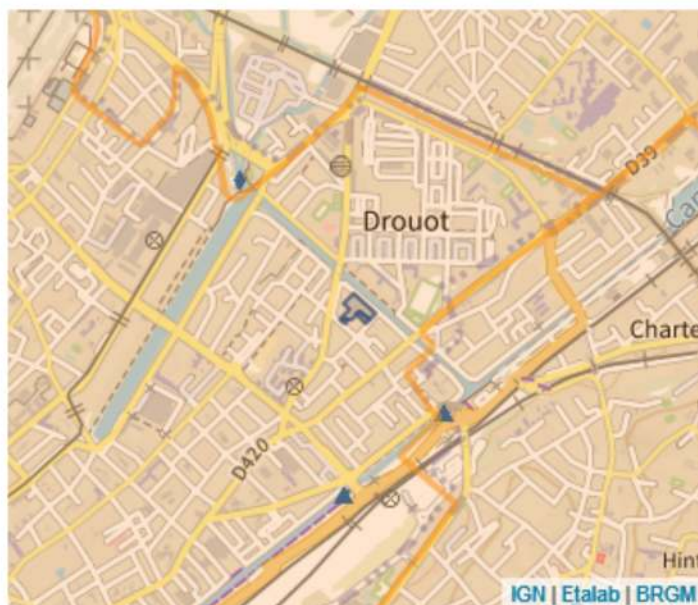
Parcelle(s) : 000-MX-184, 000-MX-188, 000-MX-187, 68100 MULHOUSE

## RISQUES FAISANT L'OBJET D'UNE OBLIGATION D'INFORMATION AU TITRE DE L'IAL

### SISMICITÉ : 3/5



Un tremblement de terre ou séisme, est un ensemble de secousses et de déformations brusques de l'écorce terrestre (surface de la Terre). Le zonage sismique détermine l'importance de l'exposition au risque sismique.



## RECOMMANDATIONS

### Plans de prévention des risques

Votre immeuble est situé dans le périmètre d'un plan de prévention des risques. Il peut être concerné par l'obligation de réaliser certains travaux. Pour le savoir vous devez consulter le PPR auprès de votre commune ou sur le site de votre préfecture..

Si votre bien est concerné par une obligation de travaux, vous pouvez bénéficier d'une aide de l'État, dans le cadre du Fonds de prévention des risques naturels majeurs (FPRNM).

Pour plus de renseignements, contacter la direction départementale des territoires (DDT) de votre département ou votre Direction de l'environnement, de l'aménagement et du logement (DEAL), si vous êtes en Outre-mer.

Pour se préparer et connaître les bons réflexes en cas de survenance du risque, consulter le dossier d'information communal sur les risques majeurs (DICRIM) auprès de votre commune.

### Sismicité

Pour le bâti neuf et pour certains travaux lourds sur le bâti existant, en fonction de la zone de sismicité et du type de construction, des dispositions spécifiques à mettre en oeuvre s'appliquent lors de la construction.

Pour connaître les consignes à appliquer en cas de séisme , vous pouvez consulter le site :

<https://www.gouvernement.fr/risques/seisme>



## AUTRES INFORMATIONS

### POLLUTION DES SOLS



Votre parcelle ne figure pas dans l'inventaire :

- des installations classées soumises à enregistrement ou à autorisation
- des secteurs d'information sur les sols

### RISQUES TECHNOLOGIQUES



Il n'y a pas de plan de prévention des risques recensé sur les risques technologiques.

### RISQUES MINIERS



Il n'y a pas de plan de prévention des risques recensé sur les risques miniers.

### BRUIT



La parcelle n'est pas concernée par un plan d'exposition au bruit d'un aéroport.

## INFORMATIONS À PRÉCISER PAR LE VENDEUR / BAILLEUR

### INFORMATION RELATIVE AUX SINISTRES INDEMNISÉS PAR L'ASSURANCE SUITE À UNE CATASTROPHE NATURELLE, MINIÈRE OU TECHNOLOGIQUE

**Le bien a-t-il fait l'objet d'indemnisation par une assurance suite à des dégâts liés à une catastrophe ?**  Oui  Non

Vous trouverez la liste des arrêtés de catastrophes naturelles pris sur la commune en annexe 2 ci-après (s'il y en a eu).

Les parties signataires à l'acte certifient avoir pris connaissance des informations restituées dans ce document et certifient avoir été en mesure de les corriger et le cas échéant de les compléter à partir des informations disponibles sur le site internet de la Préfecture ou d'informations concernant le bien, notamment les sinistres que le bien a subis.

**Le propriétaire doit joindre les extraits de la carte réglementaire et du règlement du PPR qui concernent la parcelle.**

## SIGNATURES

Vendeur / Bailleur

Date et lieu

Acheteur / Locataire

## ANNEXE 1 : RISQUES NE FAISANT PAS L'OBJET D'UNE OBLIGATION D'INFORMATION AU TITRE DE L'IAL

### INONDATION



Le Plan de prévention des risques naturels (PPR) de type Inondation nommé PPRi III a été approuvé sur le territoire de votre commune, mais n'affecte pas votre bien.

Date de prescription : 11/02/1997

Date d'approbation : 26/12/2006

Date de modification : 18/02/2019

Un PPR approuvé est un PPR définitivement adopté.

Le PPR couvre les aléas suivants :

Inondation


Par une crue à débordement lent de cours d'eau

Le plan de prévention des risques est un document réalisé par l'Etat qui interdit de construire dans les zones les plus exposées et encadre les constructions dans les autres zones exposées.



### ARGILE : 2/3

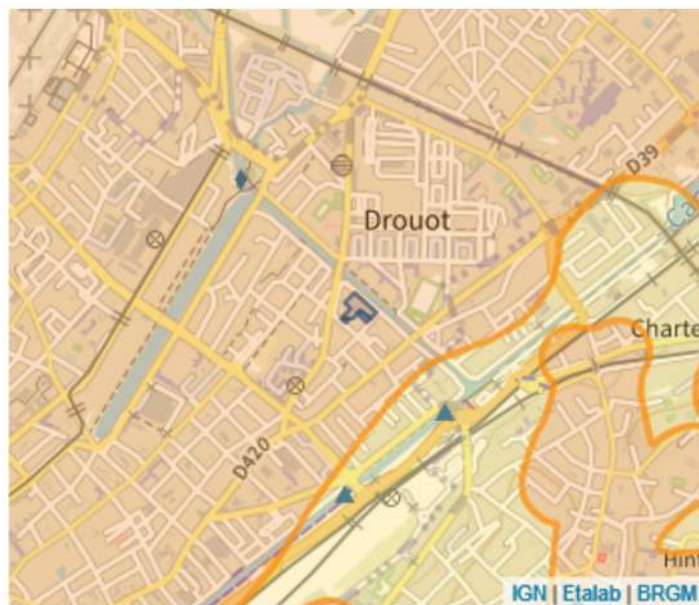


-  1 : Exposition faible
-  2 : Exposition moyenne
-  3 : Exposition forte

Les sols argileux évoluent en fonction de leur teneur en eau. De fortes variations d'eau (sécheresse ou d'apport massif d'eau) peuvent donc fragiliser progressivement les constructions (notamment les maisons individuelles aux fondations superficielles) suite à des gonflements et des tassements du sol, et entraîner des dégâts pouvant être importants. Le zonage argile identifie les zones exposées à ce phénomène de retrait-gonflement selon leur degré d'exposition.

Exposition moyenne : La probabilité de survenue d'un sinistre est moyenne, l'intensité attendue étant modérée. Les constructions, notamment les maisons individuelles, doivent être réalisées en suivant des prescriptions constructives ad hoc. Pour plus de détails :

<https://www.cohesion-territoires.gouv.fr/sols-argileux-secheresse-et-construction#e3>





## POLLUTION DES SOLS (500 m)

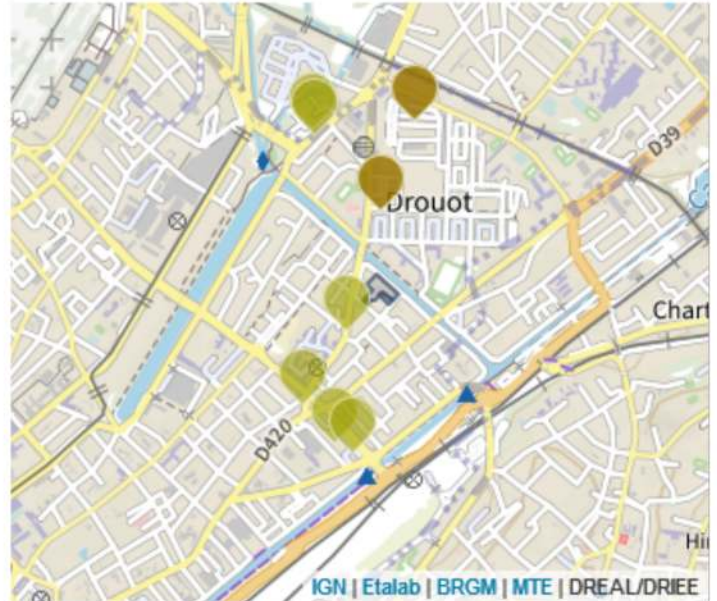


Les pollutions des sols peuvent présenter un risque sanitaire lors des changements d'usage des sols (travaux, aménagements changement d'affectation des terrains) si elles ne sont pas prises en compte dans le cadre du projet.

Dans un rayon de 500 m autour de votre parcelle, sont identifiés :

- 2 site(s) référencé(s) dans l'inventaire des installations classées pour la protection de l'environnement (ICPE)
- 8 site(s) potentiellement pollué(s), référencé(s) dans l'inventaire des sites ayant accueilli par le passé une activité qui a pu générer une pollution des sols (CASIAS).

Les données disponibles mentionnent enfin la présence d'anciennes activités qui ont localisées dans le centre de la commune par défaut. La présente analyse n'en tient donc pas compte. Le détail de ces données est consultable en ANNEXE 3.



## ANNEXE 2 : LISTE DES ARRÊTÉS CAT-NAT PRIS SUR LA COMMUNE

Cette liste est utile notamment pour renseigner la question de l'état des risques relative aux sinistres indemnisés par l'assurance à la suite d'une catastrophe naturelle.

Nombre d'arrêtés de catastrophes naturelles (CAT-NAT) : 9

Source : CCR

Inondations et/ou Coulées de Boue : 7

Code national CATNAT	Début le	Fin le	Arrêté du	Sur le JO du
BUDD8750074A	01/07/1987	01/07/1987	15/10/1987	30/10/1987
INTE0000626A	06/05/2000	06/05/2000	06/11/2000	22/11/2000
INTE0200414A	20/06/2002	20/06/2002	01/08/2002	23/08/2002
INTE8900561A	16/08/1989	16/08/1989	05/12/1989	13/12/1989
INTE9400331A	19/05/1993	19/05/1993	30/06/1994	09/07/1994
INTE9900488A	27/06/1999	27/06/1999	29/11/1999	04/12/1999
INTE9900627A	25/12/1999	29/12/1999	29/12/1999	30/12/1999

Sécheresse : 1

Code national CATNAT	Début le	Fin le	Arrêté du	Sur le JO du
INTE1817090A	01/01/2017	31/12/2017	27/06/2018	05/07/2018

Mouvement de Terrain : 1

Code national CATNAT	Début le	Fin le	Arrêté du	Sur le JO du
INTE9900627A	25/12/1999	29/12/1999	29/12/1999	30/12/1999

## ANNEXE 3 : SITUATION DU RISQUE DE POLLUTION DES SOLS DANS UN RAYON DE 500 M AUTOUR DE VOTRE BIEN

Base des installations classées soumises à autorisation ou à enregistrement

Nom du site	Fiche détaillée
AUTOCYCLING	<a href="https://www.georisques.gouv.fr/risques/installations/donnees/details/0003013281">https://www.georisques.gouv.fr/risques/installations/donnees/details/0003013281</a>
IDEX ENERGIE EST	<a href="https://www.georisques.gouv.fr/risques/installations/donnees/details/0006700544">https://www.georisques.gouv.fr/risques/installations/donnees/details/0006700544</a>

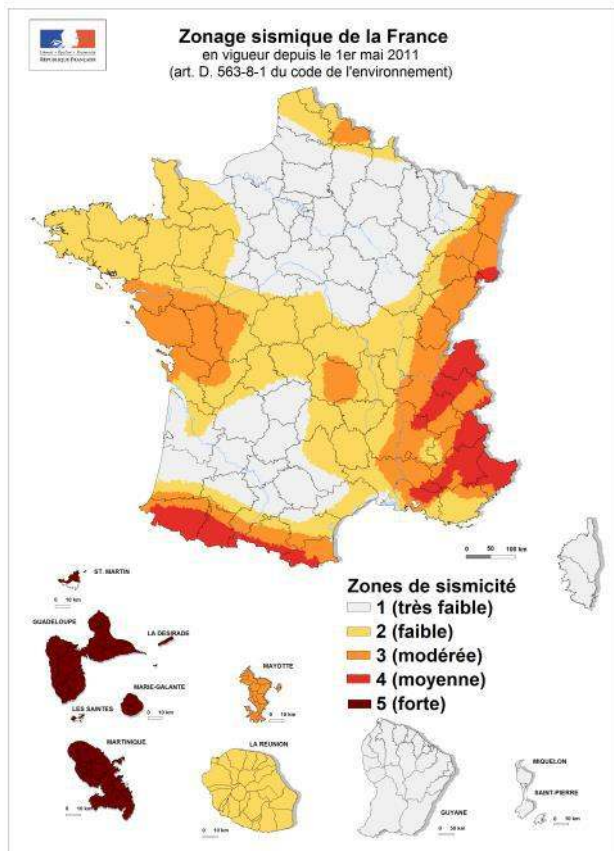
Inventaire CASIAS des anciens sites industriels et activités de services

Nom du site	Fiche détaillée
OTT & HOEGER Ets	<a href="https://fiches-risques.brgm.fr/georisques/casias/SSP3768089">https://fiches-risques.brgm.fr/georisques/casias/SSP3768089</a>
AIR LIQUIDE	<a href="https://fiches-risques.brgm.fr/georisques/casias/SSP3768259">https://fiches-risques.brgm.fr/georisques/casias/SSP3768259</a>
CODEC-LION (Supermarché)	<a href="https://fiches-risques.brgm.fr/georisques/casias/SSP3768276">https://fiches-risques.brgm.fr/georisques/casias/SSP3768276</a>
AUTOCYCLING	<a href="https://fiches-risques.brgm.fr/georisques/casias/SSP548564">https://fiches-risques.brgm.fr/georisques/casias/SSP548564</a>
RIVA	<a href="https://fiches-risques.brgm.fr/georisques/casias/SSP3768087">https://fiches-risques.brgm.fr/georisques/casias/SSP3768087</a>
SHELL FRANCAISE	<a href="https://fiches-risques.brgm.fr/georisques/casias/SSP3768088">https://fiches-risques.brgm.fr/georisques/casias/SSP3768088</a>
HESSE (Ernest) & Fils & Cie SA	<a href="https://fiches-risques.brgm.fr/georisques/casias/SSP3768308">https://fiches-risques.brgm.fr/georisques/casias/SSP3768308</a>
IDEX ENERGIE EST	<a href="https://fiches-risques.brgm.fr/georisques/casias/SSP559198">https://fiches-risques.brgm.fr/georisques/casias/SSP559198</a>



**Le zonage sismique sur ma commune**

**Le zonage sismique de la France:**



Les données de sismicité instrumentale et historique et des calculs de probabilité permettent d'aboutir à l'élaboration d'un zonage sismique. Cette analyse probabiliste représente la possibilité pour un lieu donné, d'être exposé à des secousses telluriques. Elle prend en compte la répartition spatiale non uniforme de la sismicité sur le territoire français et a permis d'établir la cartographie ci-contre qui découpe le territoire français en 5 zones de sismicité: **très faible, faible, modérée, moyenne, forte**. Les constructeurs s'appuient sur ce zonage sismique pour appliquer des dispositions de constructions adaptées au degré d'exposition **au risque sismique**.

**La réglementation distingue quatre catégories d'importance (selon leur utilisation et leur rôle dans la gestion de crise):**

- I – bâtiments dans lesquels il n'y a aucune activité humaine nécessitant un séjour de longue durée**
- II – bâtiments de faible hauteur, habitations individuelles**
- III – établissements recevant du public, établissements scolaires, logements sociaux**
- IV – bâtiments indispensables à la sécurité civile et à la gestion de crise (hôpitaux, casernes de pompiers, préfectures ...)**

Pour les bâtiments neufs		1	2	3	4	5
I		Aucune exigence				
II		Aucune exigence		Règles CPMI-EC8 Zones 3/4	Règles CPMI-EC8 Zone 5	
		Aucune exigence	Eurocode 8			
III		Aucune exigence	Eurocode 8			
IV		Aucune exigence	Eurocode 8			

**Si vous habitez, construisez votre maison ou effectuez des travaux :**

- en **zone 1**, aucune règle parasismique n'est imposée ;
- en **zone 2**, aucune règle parasismique n'est imposée sur les maisons individuelles et les petits bâtiments. Les règles de l'Eurocode 8 sont imposées pour les logements sociaux et les immeubles de grande taille ;
- en **zone 3 et 4**, des règles simplifiées appelées CPMI –EC8 zone 3/4 peuvent s'appliquer pour les maisons individuelles;
- en **zone 5**, des règles simplifiées appelées CPMI-EC8 zone 5 peuvent s'appliquer pour les maisons individuelles.

**Pour connaître, votre zone de sismicité:** <https://www.georisques.gouv.fr/> - rubrique « Connaitre les risques près de chez moi »

**Le moyen le plus sûr pour résister aux effets des séismes est la construction parasismique : concevoir et construire selon les normes parasismique en vigueur, tenir compte des caractéristiques géologiques et mécaniques du sol.**

**Pour en savoir plus:**

Qu'est-ce qu'un séisme, comment mesure-t-on un séisme ? → <https://www.georisques.gouv.fr/minformer-sur-un-risque/seisme>

Que faire en cas de séisme ? → <https://www.georisques.gouv.fr/me-preparer-me-protger/que-faire-en-cas-de-seisme>