
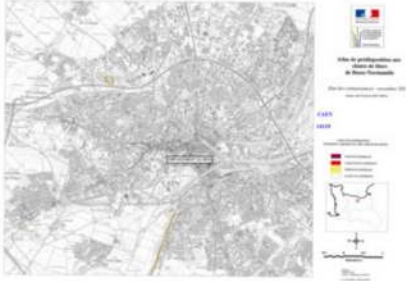


Annexes

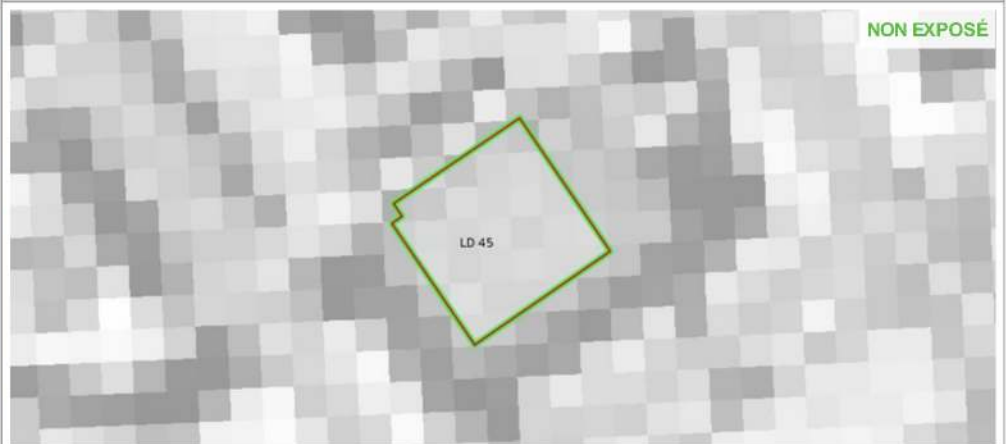
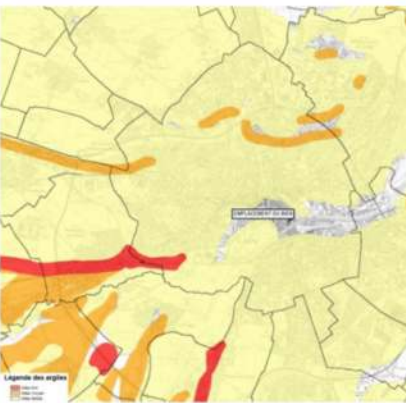
Cartographies des risques auxquelles l'immeuble n'est pas exposé

Zoom extrait de la carte originale ci-contre



Mouvement de terrain Eboulement, chutes de pierres et de blocs Informatif

Zoom extrait de la carte originale ci-contre



Mouvement de terrain Argile (Loi ELAN) Informatif



Inondation par crue Approuvé le 10/08/2021
Inondation par submersion marine Approuvé le 10/08/2021
Mouvement de terrain Érosion ou Recul du trait de côtes et de falaises Approuvé

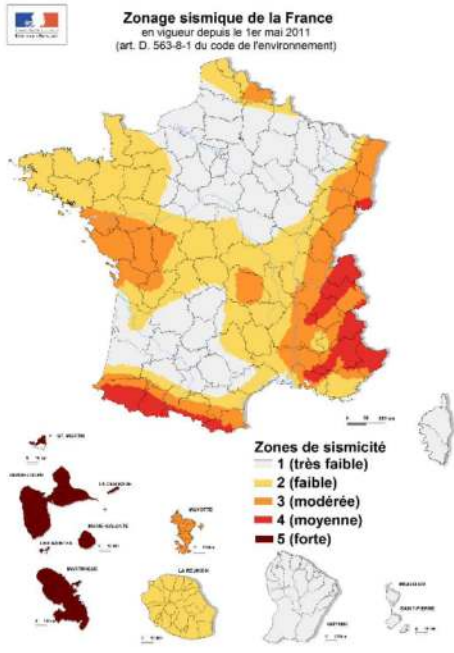
Annexes

Fiche d'information Sismicité



Information acquéreur – locataire (IAL – article L.125-5 du CE)

Le zonage sismique sur ma commune



Le zonage sismique de la France:

Les données de sismicité instrumentale et historique et des calculs de probabilité permettent d'aboutir à l'élaboration d'un zonage sismique. Cette analyse probabiliste représente la possibilité pour un lieu donné, d'être exposé à des secousses telluriques. Elle prend en compte la répartition spatiale non uniforme de la sismicité sur le territoire français et a permis d'établir la cartographie ci-contre qui découpe le territoire français en 5 zones de sismicité: **très faible, faible, modérée, moyenne, forte**. Les constructeurs s'appuient sur ce zonage sismique pour appliquer des dispositions de constructions adaptées au degré d'exposition au risque sismique.

La réglementation distingue quatre catégories d'importance (selon leur utilisation et leur rôle dans la gestion de crise):

- I – bâtiments dans lesquels il n'y a aucune activité humaine nécessitant un séjour de longue durée
- II – bâtiments de faible hauteur, habitations individuelles
- III – établissements recevant du public, établissements scolaires, logements sociaux
- IV – bâtiments indispensables à la sécurité civile et à la gestion de crise (hôpitaux, casernes de pompiers, préfectures ...)

Pour les bâtiments neufs		1	2	3	4	5
I		Aucune exigence				
II		Aucune exigence		Règles CPMI-EC8 Zones 3/4	Règles CPMI-ECB Zone 5	
		Aucune exigence	Eurocode 8			
III		Aucune exigence	Eurocode 8			
IV		Aucune exigence	Eurocode 8			

Si vous habitez, construisez votre maison ou effectuez des travaux :

- en zone 1, aucune règle parasismique n'est imposée ;
- en zone 2, aucune règle parasismique n'est imposée sur les maisons individuelles et les petits bâtiments. Les règles de l'Eurocode 8 sont imposées pour les logements sociaux et les immeubles de grande taille ;
- en zone 3 et 4, des règles simplifiées appelées CPMI – EC8 zone 3/4 peuvent s'appliquer pour les maisons individuelles;
- en zone 5, des règles simplifiées appelées CPMI-EC8 zone 5 peuvent s'appliquer pour les maisons individuelles.

Pour connaître, votre zone de sismicité: <https://www.georisques.gouv.fr/> - rubrique « Connaître les risques près de chez moi »

Le moyen le plus sûr pour résister aux effets des séismes est la construction parasismique : concevoir et construire selon les normes parasismique en vigueur, tenir compte des caractéristiques géologiques et mécaniques du sol.

Pour en savoir plus:

Qu'est-ce qu'un séisme, comment mesure-t-on un séisme ? → <https://www.georisques.gouv.fr/minformer-sur-un-risque/seisme>

Que faire en cas de séisme ? → <https://www.georisques.gouv.fr/me-preparer-me-protoger/que-faire-en-cas-de-seisme>

Annexes

Arrêtés



RÉPUBLIQUE FRANÇAISE
PRÉFET DU CALVADOS

ARRETE PREFECTORAL
fixant la liste des communes concernées par l'obligation d'information des acquéreurs
et des locataires de biens immobiliers sur les risques naturels, miniers et technologiques majeurs

LE PRÉFET DU CALVADOS
CHEVALIER DE LA LÉGION D'HONNEUR
CHEVALIER DE L'ORDRE NATIONAL DU MÉRITE

VU le code général des collectivités territoriales ;

VU le code de l'environnement, notamment les articles L. 125-5 et R.125-23 à R. 125-27 ;

VU le code de la construction et de l'habitation, notamment les articles L. 271-4 et L. 271-5 ;

VU le décret n° 2004-374 du 29 avril 2004 modifié relatif aux pouvoirs des préfets, à l'organisation et à l'action des services de l'État dans les régions et départements ;

VU le décret n° 2010-1254 du 22 octobre 2010 relatif à la prévention du risque sismique ;

VU le décret n° 2010-1255 du 22 octobre 2010 portant délimitation des zones de sismicité du territoire français ;

VU l'arrêté préfectoral du 29 mars 2011 fixant la liste des communes concernées par l'obligation d'information des acquéreurs et des locataires de biens immobiliers sur les risques naturels et technologiques majeurs, modifié par les arrêtés préfectoraux des 15 septembre 2011, 23 décembre 2011 et 03 décembre 2012 ;

VU l'arrêté préfectoral portant approbation du plan d'exposition aux risques de Mouvement de terrain de Trouville Villerville Cricqueboeuf du 04 mai 1990 ;

VU les arrêtés préfectoraux portant approbation du plan d'exposition aux risques de Mouvement de terrain des falaises des vaches noires du 28 juin 1993 et du plan de prévention des risques de Mouvement de terrain des falaises des vaches noires pour la commune de Gonneville-sur-Mer du 13 février 1997 ;

VU les arrêtés préfectoraux portant approbation du plan de prévention des risques de Mouvement de terrain du Mont Canisy et de son versant nord des 20 décembre 2002 et 23 novembre 2007 ;

VU l'arrêté préfectoral portant approbation du plan de prévention des risques d'inondation de la basse vallée de l'Orne du 10 juillet 2008 ;

VU l'arrêté préfectoral portant approbation du plan de prévention des risques miniers du bassin de Soumont-Saint-Quentin du 06 janvier 2009 ;

VU l'arrêté préfectoral portant approbation du plan de prévention des risques d'inondation des vallées de la Touques moyenne et de l'Orbiquet du 05 mars 2010 ;

VU l'arrêté inter-préfectoral portant approbation du plan de prévention des risques d'inondation des vallées du Noireau et de la Vère du 22 octobre 2012 ;

Annexes

Arrêtés

2

VU l'arrêté préfectoral portant approbation du plan de prévention des risques technologiques de la société EPC France (ex Nitrobickford) de Boulon du 03 avril 2013 ;

VU l'arrêté préfectoral portant approbation du plan de prévention des risques technologiques de la société Dépôts de Pétroles Côtiers du 14 avril 2015 ;

VU l'arrêté inter-préfectoral portant approbation du plan de prévention des risques d'inondation de la basse vallée de la Touques du 03 mars 2016 ;

VU l'arrêté préfectoral portant prescription du plan de prévention des risques d'effondrement des terrains des anciennes mines de fer de May-sur-Orne du 14 janvier 2005 ;

VU l'arrêté préfectoral portant prescription du plan de prévention des risques miniers sur le bassin houiller de Littry du 14 avril 2009 ;

VU l'arrêté préfectoral portant prescription du plan de prévention des risques de Mouvement de terrain de Port-en-Bessin-Huppain et Commes du 22 avril 2011 ;

VU l'arrêté préfectoral portant prescription du plan de prévention des risques littoraux de l'estuaire de la Dives du 04 avril 2016 ;

VU l'arrêté préfectoral portant prescription du plan de prévention des risques littoraux du Bessin du 04 avril 2016 ;

VU l'arrêté préfectoral portant prescription du plan de prévention multi-risques de la Basse Vallée de l'Orne du 20 mai 2016 ;

VU l'arrêté préfectoral prescrivant la révision du plan de prévention des risques de Mouvement de terrain de Trouville Villerville Cricqueboeuf du 08 août 2016 ;

VU l'arrêté préfectoral du 15 mai 2017 portant délégation de signature à Monsieur Laurent Mary, directeur départemental des territoires et de la mer ;

SUR PROPOSITION du directeur départemental des territoires et de la mer du Calvados,

ARRETE

ARTICLE 1^{er} – L'arrêté préfectoral du 29 mars 2011 fixant la liste des communes concernées par l'obligation d'information des acquéreurs et des locataires de biens immobiliers sur les risques naturels et technologiques majeurs, modifié par les arrêtés préfectoraux des 15 septembre 2011, 23 décembre 2011 et 03 décembre 2012, est abrogé.

ARTICLE 2 – L'obligation d'information prévue au I et au II de l'article L. 125-5 du code de l'environnement s'applique dans chacune des communes listées en annexe du présent arrêté. Ces communes sont listées conformément à l'article R. 125-23 du code de l'environnement.

ARTICLE 3 – Tous les éléments nécessaires à l'information des acquéreurs et des locataires de biens immobiliers sur les risques naturels et technologiques majeurs sont librement consultables en préfecture, sous-préfecture et mairie concernées, ils sont également consultables en ligne sur le site des services de l'État dans le Calvados : www.calvados.gouv.fr.

Annexes

Arrêtés

3

ARTICLE 4 – L'obligation d'information prévue au IV de l'article L. 125-5 du code de l'environnement s'applique dans chacune des communes pour lesquelles un arrêté portant constatation de l'état de catastrophe naturelle ou technologique est intervenu. Les arrêtés sont consultables en préfecture, sous-préfecture et mairie concernées.

ARTICLE 5 – Une copie du présent arrêté avec la liste des communes visées à l'article 2 est adressée aux maires des communes intéressées et à la chambre départementale des notaires.

Le présent arrêté sera affiché en mairie et publié au recueil des actes administratifs de la préfecture du Calvados.

Le présent arrêté sera accessible sur le site internet des services de l'État dans le Calvados.

Il en sera de même à chaque mise à jour ou complément.

ARTICLE 6 – La liste des communes et les dossiers communaux d'information sont mis à jour à chaque arrêté mentionnant la situation d'une ou plusieurs communes au regard des conditions mentionnées à l'article R. 125-25 du code de l'environnement. Le dossier communal pourra être consulté en mairie, à la DDTM et sur le site des services de l'État dans le Calvados : www.calvados.gouv.fr. Il comprendra :

- * la liste des risques naturels prévisibles, des risques technologiques et des risques miniers auxquels la commune est exposée sur tout ou partie de son territoire,
- * la liste des documents auxquels le vendeur ou le bailleur peut se référer
- * la cartographie des zones exposées ou réglementées
- * le niveau de sismicité de la commune

ARTICLE 7 – Mesdames et Messieurs le secrétaire général de la préfecture, la directrice de cabinet, les Sous-Préfets d'arrondissements, le directeur des collectivités locales et de l'environnement de la préfecture, le directeur départemental des Territoires et de la Mer et les maires des communes du département sont chargés, chacun en ce qui le concerne, de l'exécution du présent arrêté.

CAEN, le 22 NOV. 2017

Le Directeur Départemental

Laurent MARY

Annexes

Arrêtés



Liberté • Égalité • Fraternité
RÉPUBLIQUE FRANÇAISE

PRÉFET DU CALVADOS

ARRETE PREFECTORAL
modifiant l'arrêté du 22 novembre 2017 fixant la liste des communes concernées par l'obligation d'information des acquéreurs et des locataires de biens immobiliers sur les risques naturels, miniers et technologiques majeurs

LE PRÉFET DU CALVADOS
CHEVALIER DE LA LÉGION D'HONNEUR
CHEVALIER DE L'ORDRE NATIONAL DU MÉRITE

- VU le code général des collectivités territoriales ;
- VU le code de l'environnement, notamment les articles L. 125-5 et R.125-23 à R. 125-27 ;
- VU le code de la construction et de l'habitation, notamment les articles L. 271-4 et L. 271-5 ;
- VU le code de la santé publique, notamment les articles L. 1333-22 et R 1333-29 ;
- VU le code minier, notamment l'article L.174-5 ;
- VU le décret n° 2004-374 du 29 avril 2004 modifié relatif aux pouvoirs des préfets, à l'organisation et à l'action des services de l'État dans les régions et départements ;
- VU le décret n° 2010-1254 du 22 octobre 2010 relatif à la prévention du risque sismique ;
- VU le décret n° 2010-1255 du 22 octobre 2010 portant délimitation des zones de sismicité du territoire français ;
- VU le décret n° 2015-1353 du 26 octobre 2015 relatif aux secteurs d'information sur les sols ;
- VU le décret n°2017-1756 du 26 décembre 2017 portant modification des limites territoriales de cantons, d'arrondissements et de départements dans la Manche et le Calvados
- VU l'arrêté ministériel du 27 juin 2018 portant sur la délimitation des zones à potentiel radon du territoire français ;
- VU les arrêtés préfectoraux du 22 novembre 2017 et du 5 janvier 2018 fixant la liste des communes concernées par l'obligation d'information des acquéreurs et des locataires de biens immobiliers sur les risques naturels et technologiques majeurs ;
- VU l'arrêté préfectoral du 4 mai 1990 portant approbation du plan d'exposition aux risques de mouvement de terrain de Trouville Villerville Criqueboeuf ;
- VU l'arrêté préfectoral du 28 juin 1993 portant approbation du plan d'exposition aux risques naturels prévisibles pour les communes d'Houlgate, Auberville et Villers sur Mer ;
- VU l'arrêté préfectoral du 13 février 1997, portant approbation du plan de prévention des risques du mouvement de terrain pour la commune de Gonneville sur Mer ;
- VU les arrêtés préfectoraux du 20 décembre 2002 et du 23 novembre 2007 portant approbation du plan de prévention des risques de Mouvement de terrain du Mont Canisy et de son versant nord ;
- VU l'arrêté préfectoral du 10 juillet 2008 portant approbation du plan de prévention des risques d'inondation de la basse vallée de l'Orne ;
- VU l'arrêté préfectoral du 6 janvier 2009 portant approbation du plan de prévention des risques miniers du bassin de Soumont-Saint-Quentin ;

Annexes

Arrêtés

2

VU l'arrêté préfectoral du 5 mars 2010 portant approbation du plan de prévention des risques d'inondation des vallées de la Touques moyenne et de l'Orbiquet ;

VU l'arrêté inter-préfectoral du 22 octobre 2012 portant approbation du plan de prévention des risques d'inondation des vallées du Noireau et de la Vère ;

VU l'arrêté préfectoral du 3 avril 2013 portant approbation du plan de prévention des risques technologiques de la société EPC France (ex Nitrobickford) de Boulon ;

VU l'arrêté préfectoral du 14 avril 2015 portant approbation du plan de prévention des risques technologiques de la société Dépôts de Pétroles Côtiers ;

VU l'arrêté inter-préfectoral du 3 mars 2016 portant approbation du plan de prévention des risques d'inondation de la base vallée de la Touques ;

VU l'arrêté préfectoral du 14 janvier 2005 portant prescription du plan de prévention des risques d'effondrement des terrains des anciennes mines de fer de May-sur-Orne ;

VU l'arrêté préfectoral du 14 avril 2009 portant prescription du plan de prévention des risques miniers sur le bassin houiller de Littry ;

VU l'arrêté préfectoral du 22 avril 2011 portant prescription du plan de prévention des risques de mouvement de terrain de Port-en-Bessin-Huppain et Commes ;

VU l'arrêté préfectoral du 4 avril 2016 portant prescription du plan de prévention des risques littoraux de l'estuaire de la Dives ;

VU l'arrêté préfectoral du 4 avril 2016 portant prescription du plan de prévention des risques littoraux du Bessin ;

VU l'arrêté préfectoral du 20 mai 2016 portant prescription du plan de prévention multi-risques de la Basse Vallée de l'Orne ;

VU l'arrêté préfectoral du 8 août 2016 prescrivant la révision du plan de prévention des risques de mouvement de terrain de Trouville Villerville Cricqueboeuf ;

VU l'arrêté préfectoral du 19 janvier 2018 constatant le retrait de la commune de Pont-Farcy de la communauté de communes Intercom de la Vire au Noireau ;

VU l'arrêté préfectoral du 22 mars 2018 portant délégation de signature à Monsieur Laurent Mary, directeur départemental des territoires et de la mer ;

SUR PROPOSITION du directeur départemental des Territoires et de la Mer du Calvados,

ARRETE

ARTICLE 1^{ER} – La liste des communes concernées par l'obligation d'information des acquéreurs et locataires de biens immobiliers sur les risques naturels et technologiques majeurs annexée aux arrêtés préfectoraux du 22 novembre 2017 et du 5 janvier 2018 est remplacée par la liste annexée au présent arrêté.

ARTICLE 2 – L'obligation d'information prévue au I et au II de l'article L. 125-5 du code de l'environnement s'applique dans chacune des communes listées en annexe du présent arrêté. Ces communes sont listées conformément à l'article R. 125-23 du code de l'environnement.

ARTICLE 3 – Tous les éléments nécessaires à l'information des acquéreurs et des locataires de biens immobiliers sur les risques naturels et technologiques majeurs sont librement consultables en préfecture, sous-préfecture et mairies concernées, ils sont également consultables en ligne sur le site de la préfecture du Calvados : www.calvados.gouv.fr.

Annexes

Arrêtés

3

ARTICLE 4 – L'obligation d'information sur les risques prévue au IV de l'article L. 125-5 du code de l'environnement s'applique dans chacune des communes pour lesquelles un arrêté portant constatation de l'état de catastrophe naturelle ou technologique est intervenu. Les arrêtés sont consultables en préfecture, sous-préfecture et mairies concernées.

ARTICLE 5 – Une copie du présent arrêté avec la liste des communes visées à l'article 2 est adressée aux maires des communes intéressées et à la chambre départementale des notaires.
Le présent arrêté sera affiché en mairie et publié au recueil des actes administratifs de la préfecture du Calvados. Le présent arrêté sera accessible sur le site internet de la préfecture du Calvados.
Il en sera de même à chaque mise à jour ou complément.

ARTICLE 5 – La liste des communes et les dossiers communaux d'information sont mis à jour à chaque arrêté mentionnant la situation d'une ou plusieurs communes au regard des conditions mentionnées à l'article R. 125-25 du code de l'environnement. Le dossier communal pourra être consulté en mairie, à la DDTM et sur le site des services de l'État dans le Calvados : www.calvados.gouv.fr. Il comprendra :

- * la liste des risques naturels prévisibles, des risques technologiques et des risques miniers auxquels la commune est exposée sur tout ou partie de son territoire,
- * la liste des documents auxquels le vendeur ou le bailleur peut se référer,
- * la cartographie des zones exposées ou réglementées,
- * le niveau de sismicité de la commune.

ARTICLE 7 – Mesdames et Messieurs le secrétaire général de la préfecture, la directrice de cabinet, les sous-préfets d'arrondissements, le directeur des collectivités locales et de l'environnement de la préfecture, le directeur départemental des territoires et de la mer et les maires des communes du département sont chargés, chacun en ce qui le concerne, de l'exécution du présent arrêté.

CAEN, le 19 OCT. 2018

Le Directeur Départemental

Laurent MARY

Annexes

Arrêtés

Annexe à l'arrêté préfectoral fixant la liste des communes concernées par l'obligation d'information des acquéreurs et des locataires de biens immobiliers sur les risques naturels, miniers et technologiques majeurs

Motif de l'obligation d'information des acquéreurs et des locataires	Sismicité Faible Niveau 2	PPR Techno Dépôts de Pétroles Côtiers	PPR Techno.EPC France (EX : Nitro-Blickford)	PPRM Soumont-Saint-Quentin	PPR Minier May-sur-Orne	PPR Minier Littry	PPR Littoral Estuaire de la Dives	PPR Littoral du Bessin	PPR mouvements terrains Trouville/Villerville/Cricqueboeuf	PPR mvt Falaises vaches noires	PPR Mvt Mont Canisy Et son versant Nord	PPR mvt Mont Canisy	PPR i Basse Vallée Touques	PPR inondation Basse Vallée de l'Orne	PPR multi-risques Basse Vallée de l'Orne	PPR inondation Noireau et Vere	PPR inondation Touques Moyenne Orbiquet	PPR mouvements terrains Port-en-Bessin-Huppain/Commes	Zone à potentiel Radon Niveau 3
Commune																			
Bernesq	X																		X
Bernières-d Ailly	X																		
Bernières-sur-mer							X												
Beuvilliers																	X		
Biéville-Beuville	X																		
Bigne (la)	X																		
Blainville-sur-Orne	X												X	X					
Blay	X																		
Blonville-sur-mer										X	X								
Bonnemaison	X																		
Bonneville-la-Louvet													X						
Bonneville-sur-Touques													X						
Bonnoeil	X																		
Bons-Tassilly	X																		
Bougy	X																		
Boulon	X	X	X																
Bourguébus	X																		
Breuil-en-Auge (le)																	X		
Breuil-en-Bessin (le)	X					X													X
Brémoy	X																		X
Bretteville-le-Rabet	X																		
Bretteville-sur-Laize	X	X	X																X
Bretteville-sur-Odon	X												X	X					
Bricqueville	X																		
Bû-sur-Rouvres (le)	X																		
Bucéels	X																		
Cabourg							X												
Caen	X												X	X					
Cagny	X																		
Cahagnes	X																		X
Cahagnolles	X																		
Cairon	X																		
Cambe (la)	X																		
Cambes-en-Plaine	X																		
Campagnolles	X																		
Campigny	X																		
Canapville													X						

Annexes

Arrêtés



**PRÉFET
DU CALVADOS**

*Liberté
Égalité
Fraternité*

**DIRECTION RÉGIONALE DE L'ENVIRONNEMENT,
DE L'AMÉNAGEMENT ET DU LOGEMENT
DE NORMANDIE**

Service Risques

ARRÊTÉ PRÉFECTORAL INSTITUANT DES SECTEURS D'INFORMATION SUR LES SOLS DANS LA COMMUNAUTE D'AGGLOMERATION DE CAEN-LA-MER

**LE PRÉFET DU CALVADOS,
Chevalier de l'Ordre National du Mérite,**

- VU** le Code de l'Environnement, et notamment ses articles L.556-2, L. 125-6 et L.125-7, R. 125-41 à R.125-47 ;
- VU** l'article 173 de la loi n° 2014-366 du 24 mars 2014 pour l'accès au logement et un urbanisme rénové (dite loi ALUR) qui prévoit l'élaboration de Secteurs d'Information sur les Sols (SIS) ;
- VU** le décret n° 2015-1353 du 26 octobre 2015 relatif aux articles L.125-6 et L.125-7 du Code de l'environnement précisant les modalités de mise en œuvre des SIS;
- VU** la consultation des maires et présidents d'EPCI compétents en matière d'urbanisme qui s'est tenue du 17 août 2018 au 17 février 2019
- VU** l'avis émis par le maire de CORMELLES-LE-ROYAL ;
- VU** l'absence d'avis émis par les maires des communes d'HEROUVILLE-SAINT-CLAIR, de COLOMBELLES, de MONDEVILLE, de CAEN, de SANNERVILLE, de CARPIQUET et par le président de la communauté d'agglomération de CAEN-LA-MER ;
- VU** l'information des propriétaires concernés par le projet de création de SIS par courriers en date du 15 avril 2019 ;
- VU** les observations du public recueillies entre le 15 avril 2019 et le 15 juin 2019;
- VU** le rapport de l'inspection des installations classées en date du 29 mai 2020 proposant la création de SIS sur la communauté urbaine de Caen la mer ;
- VU** le décret du président de la république, en date du 11 décembre 2019, nommant Monsieur Philippe COURT préfet du département du Calvados ;

CONSIDERANT Qu'il convient de formaliser les informations détenues par l'État sur la pollution des sols afin de prévenir durablement tout risque pour l'environnement ou la santé des utilisateurs du site et que des études et travaux appropriés soient mis en œuvre en cas de changement d'usage des sols ;

Annexes

Arrêtés

SUR proposition du Secrétaire Général de la préfecture du département du Calvados,

ARRÊTE

Article 1^{er}

Conformément à l'article R.125-45 du Code de l'environnement, les Secteurs d'information sur les sols (SIS) suivants sont créés :

pour les communes d'HEROUVILLE-SAINT CLAIR et de COLOMBELLES :

- SIS n°14SIS07701 relatif au site UNIMETAL NORMANDIE,

pour la commune de MONDEVILLE :

- SIS n°14SIS07702 relatif au site COFAZ,
- SIS n°14SIS07860 relatif au site PANAUI,

pour la commune de CAEN :

- SIS n°14SIS07704 relatif à l'ancienne usine à gaz de Caen,
- SIS n°14SIS07710 relatif aux sites IGOL et COLAS,
- SIS n°14SIS07859 relatif au site AIR LIQUIDE,
- SIS n°14SIS07861 relatif à la station-service ESSO La Guérinière,
- SIS n°14SIS07862 relatif à la station-service TOTAL la Prairie.
- SIS n°14SIS11828 relatif au groupe scolaire Saint-Joseph.

Pour la commune de CORMELLES-LE-ROYAL :

- SIS n°14SIS07695 relatif au site MOULINEX,
- SIS n°14SIS07707 relatif au site SOLVADIS FRANCE,

Pour la commune de SANNERVILLE :

- SIS n°14SIS07708 relatif à l'ancienne décharge GUIMOR,

Pour la commune de CARPIQUET :

- SIS n°14SIS07696 relatif au site SAMETO

Ces Secteurs d'information sur les Sols sont annexés au présent arrêté préfectoral.

Article 2 :

Les secteurs d'Information sur les sols mentionnés à l'article 1 sont publiés sur le site Internet <http://www.georisques.gouv.fr>.

Les secteurs d'information sur les sols définis par le présent arrêté sont annexés au plan local d'urbanisme ou au document d'urbanisme en vigueur des communes citées à l'article 1.

Conformément à l'article L. 556-2 du code de l'environnement :

- les projets de construction ou de lotissement prévus dans un secteur d'information sur les sols font l'objet d'une étude des sols afin d'établir les mesures de gestion de la pollution à mettre en œuvre pour assurer la compatibilité entre l'usage futur et l'état des sols.
- Pour les projets soumis à permis de construire ou d'aménager, le maître d'ouvrage fournit, dans le dossier déclaration préalable ou de demande de permis, une attestation garantissant la réalisation de cette étude des sols et de sa prise en compte dans la conception du projet de travaux, de construction ou de lotissement. Cette déclaration doit être établie par un bureau d'études certifié dans le domaine des sites et sols pollués, conformément à une norme définie par arrêté du ministre chargé de l'environnement ou équivalent.
- L'attestation n'est pas requise lors du dépôt de la demande de permis d'aménager par une personne ayant qualité pour bénéficier de l'expropriation pour cause d'utilité publique dès lors que l'opération de lotissement a donné lieu à la publication d'une déclaration d'utilité publique.
- L'attestation n'est pas requise lors du dépôt de la demande de permis de construire lorsque la construction projetée est située dans le périmètre d'un lotissement autorisé ayant fait l'objet d'une demande comportant une attestation garantissant la réalisation d'une étude des sols et sa prise en compte dans la conception du projet d'aménagement.

Le présent article s'applique sans préjudice des dispositions spécifiques sur la pollution des sols déjà prévues dans les documents d'urbanisme.

Annexes

Arrêtés

Article 3 :

Le présent arrêté est affiché pendant un mois au siège des mairies d'HEROUVILLE-SAINT-CLAIR, de COLOMBELLES, de MONDEVILLE, de CAEN, de CORMELLES-LE-ROYAL, de SANNERVILLE, de CARPIQUET et par le président de la communauté d'agglomération de CAEN-LA-MER

Le présent arrêté est publié le site internet de la préfecture du Calvados pendant une durée minimale de quatre mois.

Article 4 :

Le présent arrêté peut faire l'objet d'un recours devant le tribunal administratif dans un délai de deux mois à compter de sa notification ou de l'affichage du présent arrêté.

Le tribunal administratif peut être saisi par l'application informatique « Télérecours citoyen » accessible par le site internet www.telerecours.fr.

Article 5 :

Le secrétaire général de la préfecture du Calvados, le directeur régional de l'environnement, de l'aménagement et du logement de Normandie, les maires d'HEROUVILLE-SAINT-CLAIR, de COLOMBELLES, de MONDEVILLE, de CAEN, de CORMELLES-LE-ROYAL, de SANNERVILLE, et de CARPIQUET, le président de la communauté d'agglomération de CAEN-LA-MER sont chargés chacun en ce qui les concerne de l'exécution du présent arrêté.

Fait à Caen, le 9 juin 2020

Pour le Préfet et par délégation
Le secrétaire général,



Jean-Philippe VENNIN