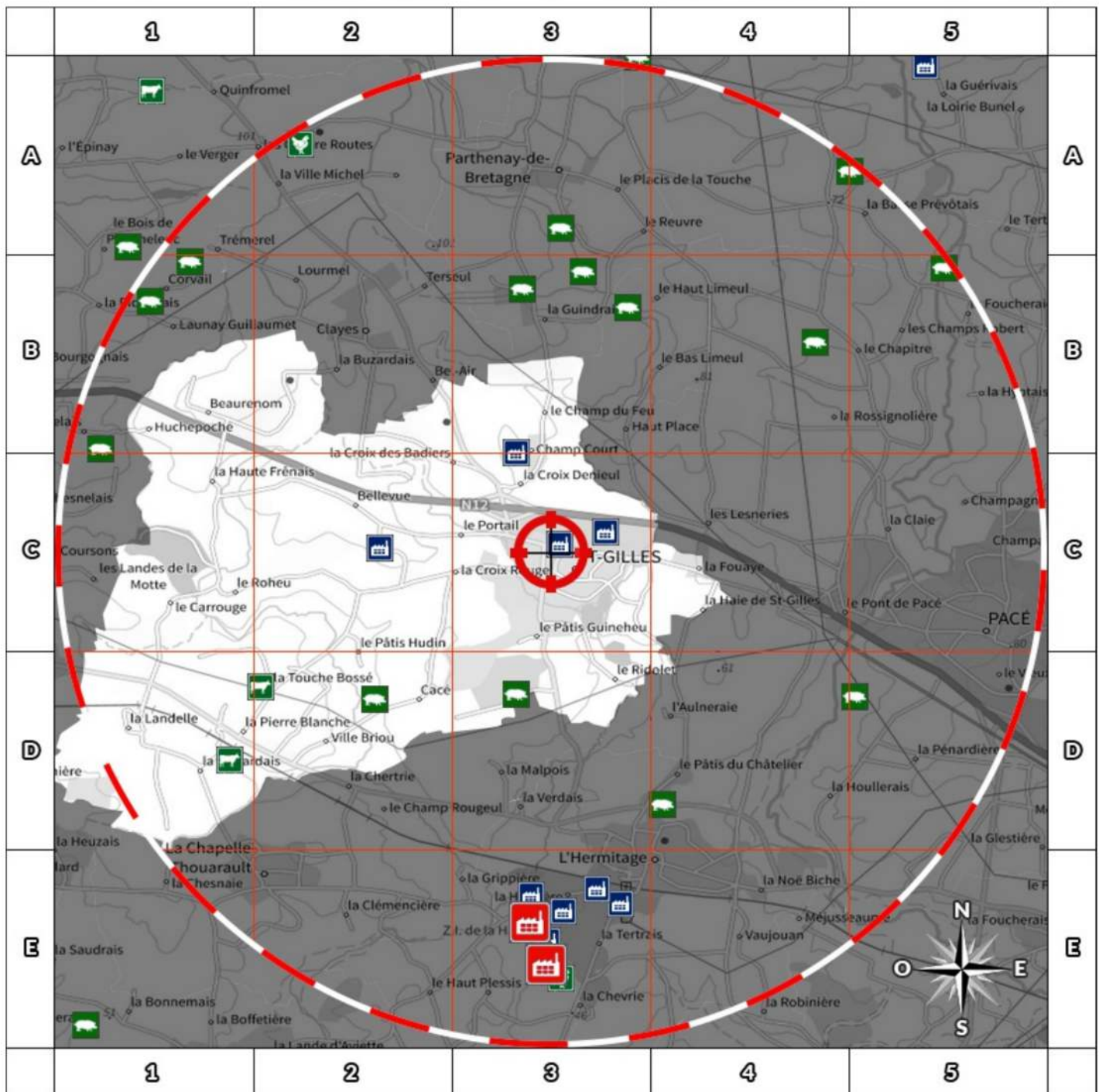


Cartographie des ICPE Commune de ST GILLES



2000m

- | | |
|---------------------|------------------------------|
| Usine Seveso | Elevage de porc |
| Usine non Seveso | Elevage de bovin |
| Carrière | Elevage de volaille |
| Emplacement du bien | Zone de 5000m autour du bien |

Retrouvez sur cette cartographie un inventaire des Installations Classées pour le Protection de l'Environnement situées à moins de 5000m du bien représentées par les pictos et .

Chacun de ces pictos est détaillé sur la page suivante grâce à sa lettre et son numéro (A2, B4, ...) qui vous aideront à vous repérer sur la carte.

Inventaire des ICPE

Commune de ST GILLES

Repère	Situation	Nom	Adresse	Etat d'activité Régime	Seveso Priorité Nationale
ICPE situées à moins de 5000m du bien					
D1	Coordonnées Précises	BERGEAULT ALEXANDRE	LA BOISTARDAIS LA BOISTARDAIS 35590 ST GILLES	En fonctionnement	Non Seveso
				Enregistrement	NON
D2	Coordonnées Précises	EARL JOUET	TOUCHE BOSSEE (VB) 35590 ST GILLES	En fonctionnement	Non Seveso
				Enregistrement	NON
C2	Centre de la commune	EARL PICHOU	LANDE PILLARD 35590 ST GILLES	En fonctionnement	Non Seveso
				Enregistrement	NON
B3	Valeur Initiale	SARL AVIFERTIS	LD CHAMPCOURT 35590 ST GILLES	En cessation d'activité	Non Seveso
				INCONNU	NON
C2	Centre de la commune	EARL DE LA REAUTE	LA REAUTE 35590 ST GILLES	En fonctionnement	Non Seveso
				Enregistrement	NON
C2	Centre de la commune	LEMARCHAND DANIEL	TRAMABON 35590 ST GILLES	En fonctionnement	Non Seveso
				Autorisation	NON
C3	Adresse Postale	SODICOME	ZA du Gripail BP 14 35590 ST GILLES	En fonctionnement	Non Seveso
				Autorisation	NON
D2	Coordonnées Précises	DAVID MICHEL	TOUCHE 35590 ST GILLES	En fonctionnement	Non Seveso
				Enregistrement	NON
D3	Coordonnées Précises	INSTITUT NATIONAL RECHERCHE AGRONOMIQUE	DOM DE LA PRISE Domaine de La Prise 35590 ST GILLES	En fonctionnement	Non Seveso
				Enregistrement	NON
C3	Adresse Postale	SODICOME	ZAC 'La Forge' 35590 ST GILLES	En fonctionnement	Non Seveso
				Autorisation	OUI

Nom	Adresse	Etat d'activité Régime	Seveso Priorité Nationale
ICPE situées à plus de 5000m du bien			
Aucun ICPE à plus de 5000m du bien sur la commune ST GILLES			

Extrait de Georisques

Depuis des données publiques de l'Etat disponibles sur le site Georisques.gouv.fr



Réalisé en commande** par	Media Immo
Pour le compte de	EMMANUEL CORVIC RICHARD LEVIONNOIS
Numéro de dossier	ELC/JG
Date de réalisation	08/09/2023
Localisation du bien	rue du centre 35590 ST GILLES
Section cadastrale	AB 145, AB 146, AB 147, AB 148, AB 1141, AB 1326, AB 1327, AB 1368, AB 1369
Altitude	56.03m
Données GPS	Latitude 48.155326119047 - Longitude - 1.8291886199996
Désignation du vendeur	SNC MARIIGNAN BRETAGNE
Désignation de l'acquéreur	



Attention : ce descriptif n'est pas un état des risques (ERP) conforme aux articles L-125-5 et R125-26 du code de l'Environnement. Ce descriptif est délivré à titre informatif. Il n'a pas de valeur juridique.

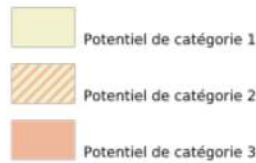
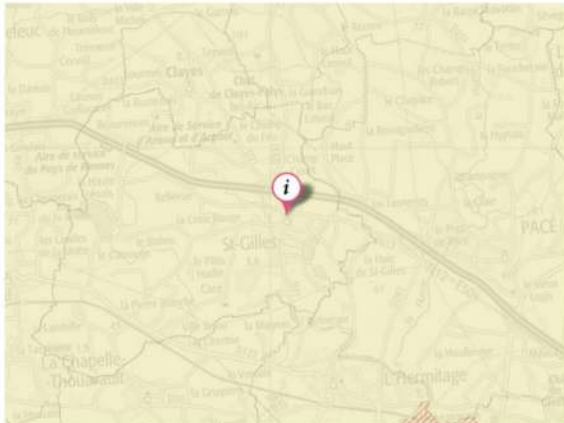


Risques	Concerné	Détails
Radon	Oui	Niveau : 1
TRI : Territoire à Risque important d'Inondation	Non	0 TRI sur la commune
PAPI : Programmes d'Actions de Prévention des Inondations	Oui	3 PAPI sur la commune
Canalisations de matières dangereuses	Non	0 canalisation(s) dans un rayon de 1000 m
Installations industrielles rejetant des polluants	Oui	7 établissement(s) rejetant des polluants dans un rayon de 5000 m
Installations nucléaires	Non	0 installation(s) nucléaire(s) dans un rayon de 10000 m 0 centrale(s) nucléaire(s) dans un rayon de 20000 m

Cartographies

Radon

La cartographie du potentiel du radon des formations géologiques établie par l'IRSN conduit à classer les communes en 3 catégories. Celle-ci fournit un niveau de risque relatif à l'échelle d'une commune, il ne présage en rien des concentrations présentes dans votre habitation, celles-ci dépendant de multiples autres facteurs (étanchéité de l'interface entre le bâtiment et le sol, taux de renouvellement de l'air intérieur, etc.) (Source : IRSN).



Territoire à Risque important d'Inondation - TRI

Cette carte (Territoires à Risques importants d'Inondations – TRI) représente des zones pouvant être inondées. Ces zones sont déterminées soit en fonction d'un historique d'inondation passées soit en fonction de calculs. Trois périodes de temps sont ainsi retenues : évènement fréquent, moyen, et extrême pour situer dans le temps la possibilité d'une inondation et sa force.



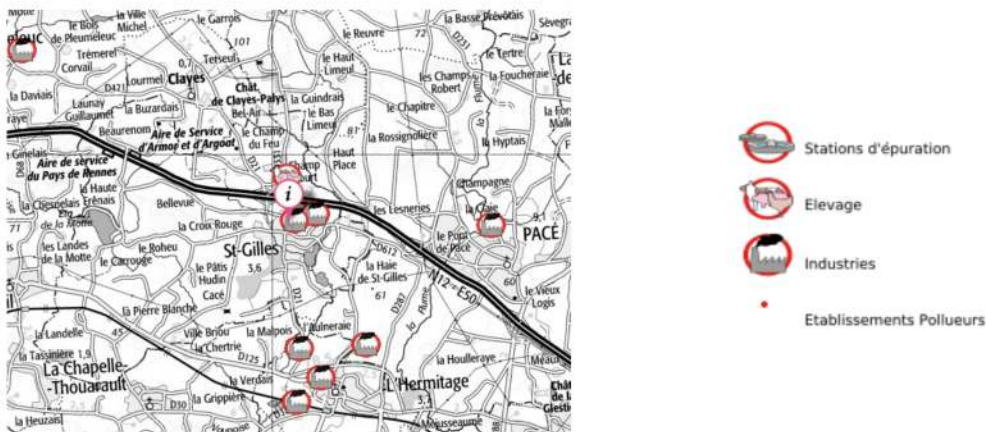
Canalisations de matières dangereuses

La carte représente les implantations présentes autour de votre localisation. Le rayon choisi a été déterminé en fonction de la pertinence de diffusion de cette information et de l'obligation de diffusion.



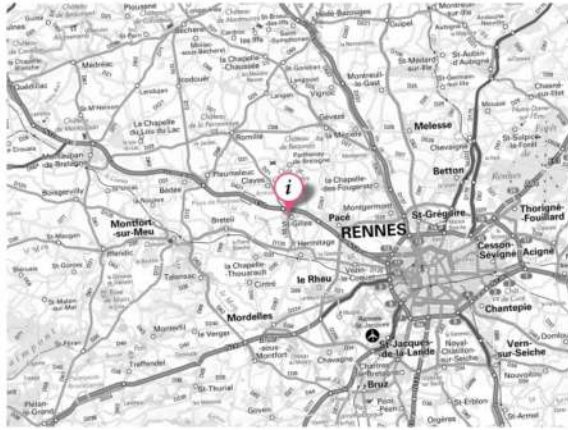
Installations industrielles rejetant des polluants



Ces installations industrielles déclarent des rejets de polluants potentiellement dangereux dans l'air, l'eau ou les sols. La carte représente les implantations présentes autour de votre localisation. Le rayon de 5km a été déterminé en fonction de la pertinence de diffusion de cette information.



Installations nucléaires

La carte représente les implantations présentes autour de votre localisation. Le rayon choisi a été déterminé en fonction de la pertinence de diffusion de cette information et de l'obligation de diffusion.



-  Centrale nucléaire de production d'électricité
-  Autre installation nucléaire

Etat des nuisances sonores aériennes

En application des articles L 112-3 et L 112-9 du Code de l'Urbanisme



Réalisé en commande* par	Media Immo
Pour le compte de	EMMANUEL CORVIC RICHARD LEVIONNOIS
Numéro de dossier	ELC/JG
Date de réalisation	08/09/2023
Localisation du bien	rue du centre 35590 ST GILLES
Section cadastrale	AB 145, AB 146, AB 147, AB 148, AB 1141, AB 1326, AB 1327, AB 1368, AB 1369
Altitude	56.03m
Données GPS	Latitude 48.155326 - Longitude -1.829189
Désignation du vendeur	SNC MARGNAN BRETAGNE
Désignation de l'acquéreur	

* Media Immo réalise, sous sa seule responsabilité, l'ENSA du client. Ceci sous couvert que les informations de localisation du bien transmises par le client soient exactes et que les informations obtenues sur les bases de données soient à jour.

EXPOSITION DE L'IMMEUBLE AU REGARD D'UN OU PLUSIEURS PLANS D'EXPOSITION AU BRUIT	
Non exposé	AB 145, AB 146, AB 147, AB 148, AB 1141, AB 1326, AB 1327, AB 1368, AB 1369

SOMMAIRE

Synthèse de votre **Etat des Nuisances Sonores Aériennes**
 Imprimé Officiel (feuille rose/violette)
 Cartographie
 Prescriptions d'Urbanisme applicables dans les zones de bruit des Aérodrômes

Etat des nuisances sonores aériennes

En application des articles L 112-3 et L 112-9 du Code de l'Urbanisme

Les zones de bruit des plans d'exposition au bruit constituent des servitudes d'urbanisme (art. L. 112-3 du code de l'urbanisme) et doivent à ce titre être notifiées à l'occasion de toute cession, location ou construction immobilière.

Cet état est établi sur la base des informations mises à disposition par arrêté préfectoral n° _____ du _____ mis à jour le _____

Adresse de l'immeuble : **rue du centre**
35590 ST GILLES

Cadastre : AB 145, AB 146, AB 147, AB 148, AB 1141, AB 1326, AB 1327, AB 1368, AB 1369

Situation de l'immeuble au regard d'un ou plusieurs plans d'exposition au bruit (PEB)

■ L'immeuble est situé dans le périmètre d'un PEB 1 oui non

révisé approuvé date _____

¹ si oui, nom de l'aérodrome : _____

> L'immeuble est concerné par des prescriptions de travaux d'insonorisation 2 oui non

² si oui, les travaux prescrits ont été réalisés oui non

■ L'immeuble est situé dans le périmètre d'un autre PEB 1 oui non

révisé approuvé date _____

¹ si oui, nom de l'aérodrome : _____

Situation de l'immeuble au regard du zonage d'un plan d'exposition au bruit

> L'immeuble se situe dans une zone de bruit d'un plan d'exposition au bruit définie comme :

zone A ¹ zone B ² zone C ³ zone D ⁴

forte forte modérée

¹ (intérieur de la courbe d'indice Lden 70)

² (entre la courbe d'indice Lden 70 et une courbe choisie entre Lden 65 et 62)

³ (entre la limite extérieure de la zone B et la courbe d'indices Lden choisie entre 57 et 55)

⁴ (entre la limite extérieure de la zone C et la courbe d'indice Lden 50). Cette zone n'est obligatoire que pour les aérodromes mentionnés au I de l'article 1609 quatervisés A du code général des impôts (et sous réserve des dispositions de l'article L. 112-9 du code de l'urbanisme pour les aérodromes dont le nombre de créneaux horaires attribuables fait l'objet d'une limitation réglementaire sur l'ensemble des plages horaires d'ouverture).

Nota bene : Lorsque le bien se situe sur 2 zones, il convient de retenir la zone de bruit la plus importante.

Documents de référence permettant la localisation de l'immeuble au regard des nuisances prises en compte

Consultation en ligne sur <https://www.geoportail.gouv.fr/donnees/plan-dexposition-au-bruit-peb>
Plan disponible en Prefecture et/ou en Mairie de ST GILLES

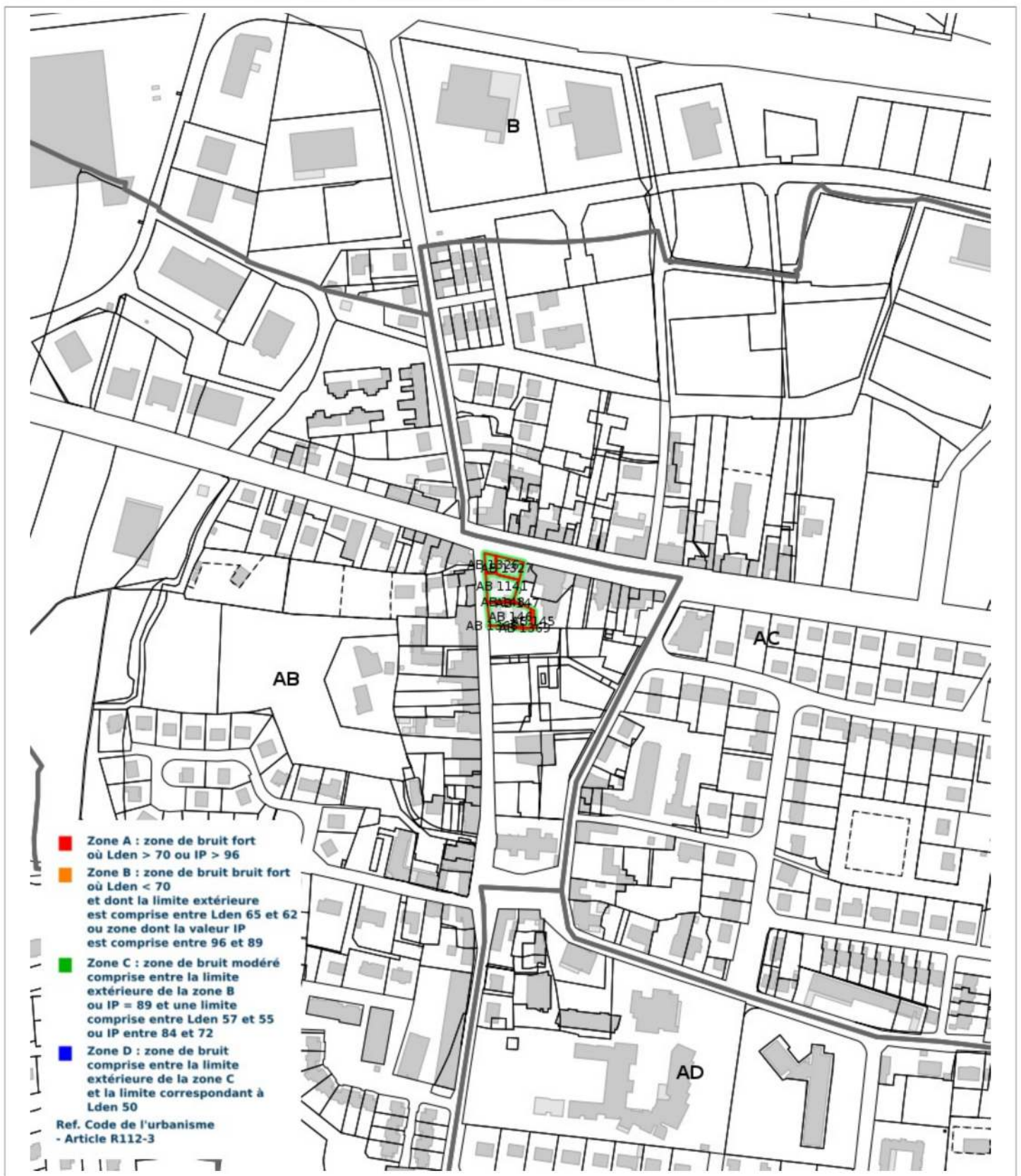
Vendeur - Acquéreur

Vendeur	SNC MARIIGNAN BRETAGNE		
Acquéreur			
Date	08/09/2023	Fin de validité	08/03/2024

Cet état, à remplir par le vendeur ou le bailleur, est destiné à être intégré au dossier de diagnostics technique - DDT (annexé, selon le cas, à la promesse de vente ou, à défaut de promesse, à l'acte authentique de vente et au contrat de location ou annexé à ces actes si la vente porte sur un immeuble non bâti) et à être annexé à l'acte authentique de vente et, le cas échéant, au contrat préliminaire en cas de vente en l'état futur d'achèvement.

Information sur les nuisances sonores aériennes. Pour en savoir plus, consultez le site Internet du ministère de la transition écologiques et solidaire <https://www.ecologie-solidaire.gouv.fr/>

Cartographie du Plan d'Exposition au Bruit



Prescriptions d'Urbanisme applicables dans les zones de bruit des Aéroports



PRESCRIPTIONS D'URBANISME APPLICABLES DANS LES ZONES DE BRUIT DES AERODROMES

CONSTRUCTIONS NOUVELLES	ZONE A	ZONE B	ZONE C	ZONE D
Logements nécessaires à l'activité de l'aérodrome, hôtels de voyageurs en transit				
Logements de fonction nécessaires aux activités industrielles ou commerciales admises dans la zone	dans les secteurs déjà urbanisés			
Immeubles d'habitation directement liés ou nécessaires à l'activité agricole	dans les secteurs déjà urbanisés			
Immeubles d'habitation directement liés ou nécessaires à l'activité aéronautique	s'ils ne peuvent être localisés ailleurs			
Constructions à usage industriel, commercial et agricole	s'ils ne risquent pas d'entraîner l'implantation de population permanente			
Équipements publics ou collectifs	s'ils sont nécessaires à l'activité aéronautique ou indispensables aux populations existantes			
Maisons d'habitation individuelles non groupées			si secteur d'accueil déjà urbanisé et desservi par équipements publics sous réserve d'un faible accroissement de la capacité d'accueil	
Immeubles collectifs à usage d'habitation				
Habitat groupé (lotissement, ...) parcs résidentiels de loisirs				

HABITAT EXISTANT	ZONE A	ZONE B	ZONE C	ZONE D
Opérations de rénovation, de réhabilitation, d'amélioration, d'extension mesurée ou de reconstruction des constructions existantes	sous réserve de ne pas accroître la capacité d'accueil d'habitants exposés aux nuisances			
Opérations de réhabilitation et de réaménagement urbain pour permettre le renouvellement urbain des quartiers ou villages existants			si elles n'entraînent pas d'augmentation de la population soumise aux nuisances sonores	

CONSTRUCTIONS NOUVELLES ET HABITAT EXISTANT		
autorisé sous réserve de mesures d'isolation acoustique	autorisé sous conditions	Non autorisé

© DGAC 2004