

Etat des Risques et Pollutions

En application des articles L125-5 à 7 et R125-26 du code de l'environnement.



Référence : Marignan Nanterre
Réalisé par un expert Preventimmo
Pour le compte de CABINET MARMAGNE

Date de réalisation : 9 juin 2023 (Valable 6 mois)
Selon les informations mises à disposition par arrêté préfectoral :
N° DCPAT-2020-97 du 28 juillet 2020.

REFERENCES DU BIEN

Adresse du bien
Rue François Henriot - 1C
92000 Nanterre

Référence(s) cadastrale(s):
AG0258, AG0268

ERP établi selon les parcelles localisées au cadastre.

Vendeur
SCCV NANTERRE HANRIOT



SYNTHESES

A ce jour, la commune est soumise à l'obligation d'Information Acquéreur Locataire (IAL). Une déclaration de sinistre indemnisé est nécessaire.

Etat des Risques et Pollutions (ERP)						
Votre commune				Votre immeuble		
Type	Nature du risque	Etat de la procédure	Date	Concerné	Travaux	Réf.
R111.3	Mouvement de terrain Dû à des cavités anthropiques ...	approuvé	07/08/1985	oui	non	p.3
PPRn	Inondation Débordement lent (de plaine)	prescrit	05/05/2023	non	non	p.4
PPRt	Effet thermique CCMP	approuvé	30/05/2011	non	non	p.4
PPRt	Effet de surpression CCMP	approuvé	30/05/2011	non	non	p.4
SIS ⁽¹⁾	Pollution des sols	approuvé	26/03/2019	non	-	p.5
PPRn	Inondation Débordement lent (de plaine)	approuvé	09/01/2004	non	non	p.7
Zonage de sismicité : 1 - Très faible ⁽²⁾				non	-	-
Zonage du potentiel radon : 1 - Faible ⁽³⁾				non	-	-
Commune non concernée par la démarche d'étude du risque lié au recul du trait de côte.						

Etat des risques approfondi (Attestation Argiles / ENSA / ERPS)	Concerné	Détails
Zonage du retrait-gonflement des argiles	Oui	Aléa Moyen
Plan d'Exposition au Bruit ⁽⁴⁾	Non	-
Basias, Basol, Icpe	Oui	49 sites* à - de 500 mètres

*ce chiffre ne comprend pas les sites non localisés de la commune.

(1) Secteur d'Information sur les Sols.

(2) Zonage sismique de la France d'après l'annexe des articles R563-1 à 8 du Code de l'Environnement modifiés par les Décrets n°2010-1254 et n°2010-1255 du 22 octobre 2010 ainsi que par l'Arrêté du 22 octobre 2010 (nouvelles règles de construction parasismique - EUROCODE 8).

(3) Situation de l'immeuble au regard des zones à potentiel radon du territoire français définies à l'article R.1333-29 du code de la santé publique modifié par le Décret n°2018-434 du 4 juin 2018, délimitées par l'Arrêté interministériel du 27 juin 2018.

(4) Information cartographique consultable en mairie et en ligne à l'adresse suivante : <https://www.geoportail.gouv.fr/donnees/plan-dexposition-au-bruit-peb>

Attention, les informations contenues dans le second tableau de synthèse ci-dessus sont données à titre informatif. Pour plus de détails vous pouvez commander un Etat des risques approfondi.

SOMMAIRE

Synthèses.....	1
Imprimé officiel.....	4
Localisation sur cartographie des risques	5
Procédures ne concernant pas l'immeuble.....	6
Déclaration de sinistres indemnisés.....	10
Prescriptions de travaux, Documents de référence, Conclusions.....	11
Annexes.....	12

Etat des Risques et Pollutions

aléas naturels, miniers ou technologiques, sismicité, potentiel radon et pollution des sols

en application des articles L.125-5 à 7, R.125-26, R.563-4 et D.563-8-1 du Code de l'environnement et de l'article L.174-5 du nouveau Code minier

1. Cet état, relatif aux obligations, interdictions, servitudes et prescriptions définies vis-à-vis des risques naturels, miniers ou technologiques concernant l'immeuble, est établi sur la base des informations mises à disposition par arrêté préfectoral

n° **DCPPAT-2020-97** du **28/07/2020**

Situation du bien immobilier (bâti ou non bâti)

Document réalisé le : 09/06/2023

2. Adresse

Parcelle(s) : AG0258, AG0268

Rue François Henriot - 1C 92000 Nanterre

3. Situation de l'immeuble au regard de plans de prévention des risques naturels [PPRn]

L'immeuble est situé dans le périmètre d'un PPRn

prescrit

oui non

L'immeuble est situé dans le périmètre d'un PPRn

appliqué par anticipation

oui non

L'immeuble est situé dans le périmètre d'un PPRn

approuvé

oui non

Les risques naturels pris en compte sont liés à :

(les risques grisés ne font pas l'objet d'une procédure PPR sur la commune)

Inondation Crue torrentielle Remontée de nappe Submersion marine Avalanche
Mouvement de terrain Mvt terrain-Sécheresse Séisme Cyclone Eruption volcanique
Feu de forêt autre

L'immeuble est concerné par des prescriptions de travaux dans le règlement du ou des PPRn

oui non

si oui, les travaux prescrits par le règlement du PPR naturel ont été réalisés

oui non

4. Situation de l'immeuble au regard de plans de prévention des risques miniers [PPRm]

L'immeuble est situé dans le périmètre d'un PPRm

prescrit

oui non

L'immeuble est situé dans le périmètre d'un PPRm

appliqué par anticipation

oui non

L'immeuble est situé dans le périmètre d'un PPRm

approuvé

oui non

Les risques miniers pris en compte sont liés à :

(les risques grisés ne font pas l'objet d'une procédure PPR sur la commune)

Risque miniers Affaissement Effondrement Tassement Emission de gaz
Pollution des sols Pollution des eaux autre

L'immeuble est concerné par des prescriptions de travaux dans le règlement du ou des PPRm

oui non

si oui, les travaux prescrits par le règlement du PPR miniers ont été réalisés

oui non

5. Situation de l'immeuble au regard de plans de prévention des risques technologiques [PPRt]

L'immeuble est situé dans le périmètre d'un PPRt

approuvé

oui non

L'immeuble est situé dans le périmètre d'un PPRt

prescrit

oui non

Les risques technologiques pris en compte sont liés à :

(les risques grisés ne font pas l'objet d'une procédure PPR sur la commune)

Risque Industriel Effet thermique Effet de surpression Effet toxique Projection

L'immeuble est situé en secteur d'expropriation ou de délaissement

oui non

L'immeuble est situé en zone de prescription

oui non

Si la transaction concerne un logement, les travaux prescrits ont été réalisés

oui non

Si la transaction ne concerne pas un logement, l'information sur le type de risques auxquels l'immeuble

oui non

est exposé ainsi que leur gravité, probabilité et cinétique, est jointe à l'acte de vente ou au contrat de location

6. Situation de l'immeuble au regard du zonage réglementaire pour la prise en compte de la sismicité

en application des articles R.563-4 et D.563-8-1 du code de l'environnement modifiés par l'Arrêté et les Décrets n°2010-1254 / 2010-1255 du 22 octobre 2010.

L'immeuble est situé dans une commune de sismicité :

Forte Moyenne Modérée Faible **Très faible**
zone 5 zone 4 zone 3 zone 2 zone 1

7. Situation de l'immeuble au regard du zonage réglementaire pour la prise en compte du potentiel radon

en application des articles R125-23 du code de l'environnement et R1333-29 du code de la santé publique, modifiés par le Décret n°2018-434 du 4 juin 2018

L'immeuble se situe dans une Zone à Potentiel Radon :

Significatif Faible avec facteur de transfert Faible
zone 3 zone 2 zone 1

8. Information relative aux sinistres indemnisés par l'assurance suite à une catastrophe naturelle

L'information est mentionnée dans l'acte authentique constatant la réalisation de la vente

oui non

9. Situation de l'immeuble au regard de la pollution des sols

L'immeuble est situé dans un Secteur d'Information sur les Sols (SIS)

oui non

Selon les informations mises à disposition par l'arrêté préfectoral DCPPAT-2019-57 du 26/03/2019 portant création des SIS dans le département

Parties concernées

Vendeur SCCV NANTERRE HANRIOT à _____ le _____
Acquéreur _____ à _____ le _____

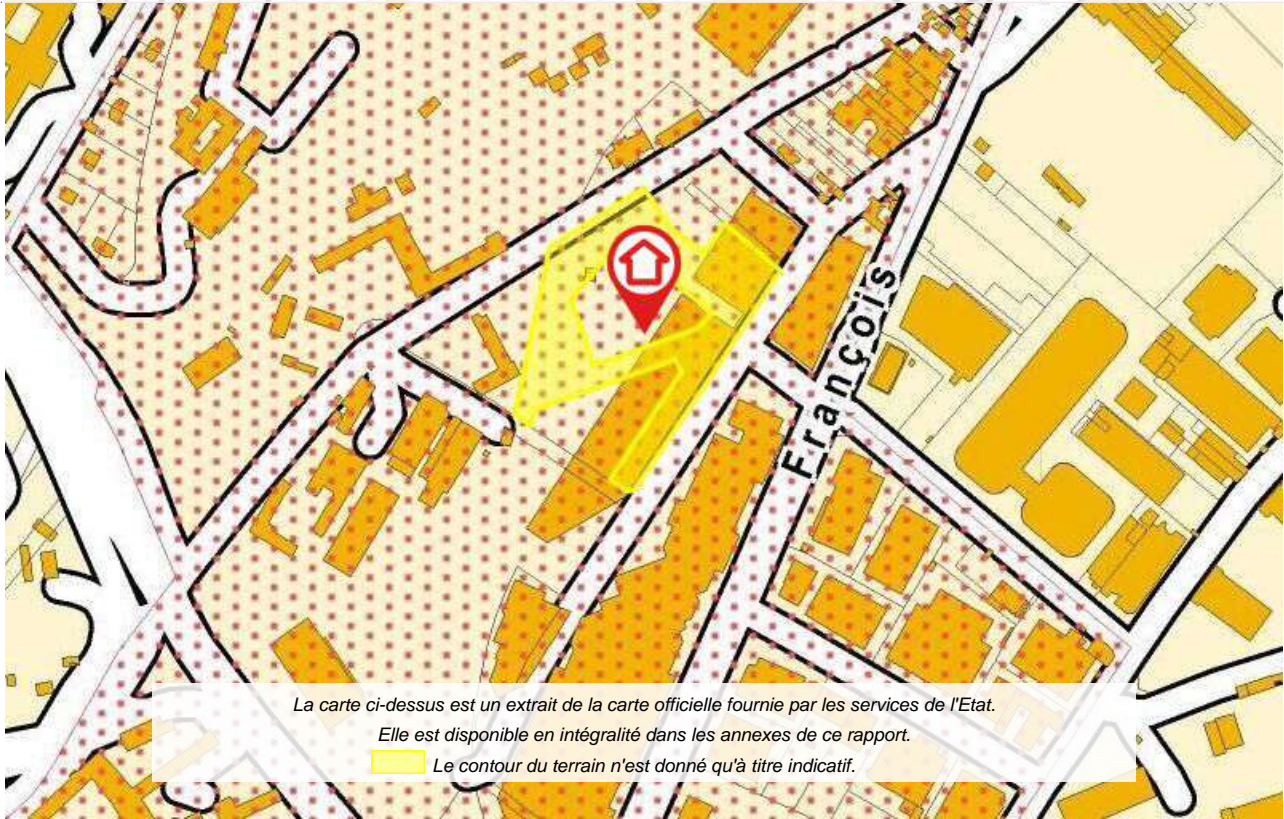
Attention ! S'ils n'impliquent pas d'obligation ou d'interdiction réglementaire particulière, les aléas connus ou prévisibles qui peuvent être signalés dans les divers documents d'information préventive et concerner le bien immobilier, ne sont pas mentionnés par cet état.

Mouvement de terrain

R111.3 Dû à des cavités anthropiques (carrières, sapes, muches),
approuvé le 07/08/1985

Concerné*

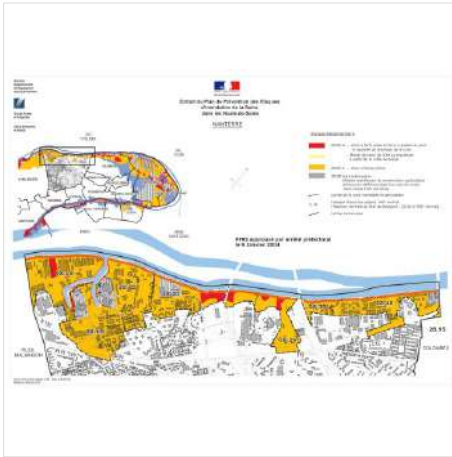
* Le bien se situe dans une zone à pois rouges.



Cartographies ne concernant pas l'immeuble

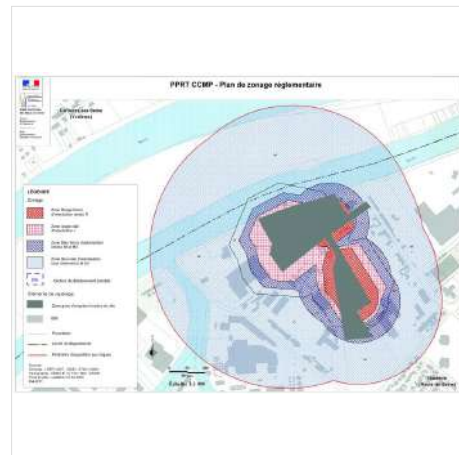
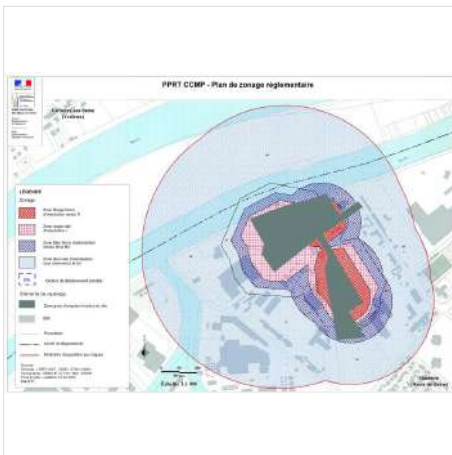
Au regard de sa position géographique, l'immeuble n'est pas concerné par :

Le PPRn Débordement lent (de plaine), prescrit le 05/05/2023



Le PPRt multirisque, approuvé le 30/05/2011

Pris en considération : Effet thermique, Effet de surpression




Le SIS Pollution des sols, approuvé le 26/03/2019



SIS Pollution des sols, approuvé le 26/03/2019 (suite)



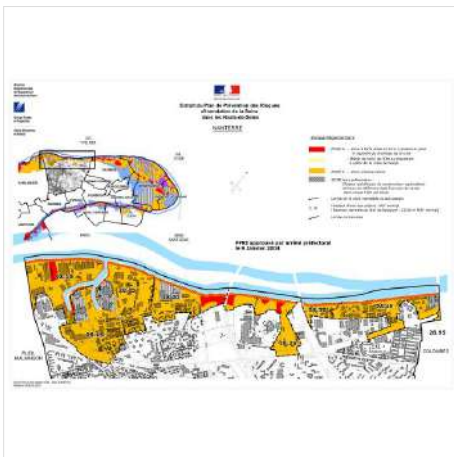
SIS Pollution des sols, approuvé le 26/03/2019 (suite)



SIS Pollution des sols, approuvé le 26/03/2019 (suite)



Le PPRn Débordement lent (de plaine), approuvé le 09/01/2004



Déclaration de sinistres indemnisés

en application des articles L 125-5 et R125-26 du Code de l'environnement

Si, à votre connaissance, l'immeuble a fait l'objet d'une indemnisation suite à des dommages consécutifs à des événements ayant eu pour conséquence la publication d'un arrêté de catastrophe naturelle, cochez ci-dessous la case correspondante dans la colonne "Indemnisé".

Arrêtés CATNAT sur la commune

Risque	Début	Fin	JO	Indemnisé
Par une crue (débordement de cours d'eau) - Par ruissellement et coulée de boue	22/06/2021	22/06/2021	28/09/2021	<input type="checkbox"/>
Par une crue (débordement de cours d'eau) - Par ruissellement et coulée de boue	04/06/2021	04/06/2021	28/09/2021	<input type="checkbox"/>
Sécheresse et réhydratation - Tassements différentiels	01/07/2020	30/09/2020	07/05/2021	<input type="checkbox"/>
Par une crue (débordement de cours d'eau) - Par ruissellement et coulée de boue	15/01/2018	05/02/2018	15/02/2018	<input type="checkbox"/>
Sécheresse et réhydratation - Tassements différentiels	01/07/2003	30/09/2003	13/08/2008	<input type="checkbox"/>
Par une crue (débordement de cours d'eau) - Par ruissellement et coulée de boue Mouvement de terrain	25/12/1999	29/12/1999	30/12/1999	<input type="checkbox"/>
Par une crue (débordement de cours d'eau) - Par ruissellement et coulée de boue	05/08/1997	06/08/1997	30/12/1997	<input type="checkbox"/>
Par une crue (débordement de cours d'eau) - Par ruissellement et coulée de boue	31/05/1992	01/06/1992	16/01/1993	<input type="checkbox"/>
Par une crue (débordement de cours d'eau) - Par ruissellement et coulée de boue	05/07/1983	05/07/1983	10/08/1984	<input type="checkbox"/>

Pour en savoir plus, chacun peut consulter en préfecture ou en mairie, le dossier départemental sur les risques majeurs, le document d'information communal sur les risques majeurs et, sur internet, le portail dédié à la prévention des risques majeurs : www.prim.net

Préfecture : Nanterre - Hauts-de-Seine
Commune : Nanterre

Adresse de l'immeuble :
Rue François Henriot - 1C
Parcelle(s) : AG0258, AG0268
92000 Nanterre
France

Etabli le : _____

Vendeur : _____

Acquéreur : _____

SCCV NANTERRE HANRIOT

Prescriptions de travaux

Aucune

Documents de référence

> Règlement du R111.3 Dû à des cavités anthropiques (carrières, sapes, muches), approuvé le 07/08/1985

Sauf mention contraire, ces documents font l'objet d'un fichier complémentaire distinct et disponible auprès du prestataire qui vous a fourni cet ERP.

Conclusions

L'Etat des Risques délivré par CABINET MARMAGNE en date du 09/06/2023 fait apparaître que la commune dans laquelle se trouve le bien fait l'objet d'un arrêté préfectoral n°DCPPAT-2020-97 en date du 28/07/2020 en matière d'obligation d'Information Acquéreur Locataire sur les Risques Naturels, Miniers et Technologiques.

Selon les informations mises à disposition dans le Dossier Communal d'Information, le BIEN est ainsi concerné par :

- Le risque Mouvement de terrain Dû à des cavités anthropiques (carrières, sapes, muches) et par la réglementation du R111.3 Mouvement de terrain approuvé le 07/08/1985. Le bien se situe dans une zone à pois rouges.

Aucune prescription de travaux n'existe pour l'immeuble.



Sommaire des annexes

> Arrêté Préfectoral n° DCPAT-2020-97 du 28 juillet 2020

> Cartographies :

- Cartographie réglementaire du R111.3 Dû à des cavités anthropiques (carrières, sapes, muches), approuvé le 07/08/1985
- Cartographie réglementaire de la sismicité

A titre indicatif, ces pièces sont jointes au présent rapport.

PREFET DES HAUTS-DE-SEINE

Arrêté préfectoral DCPAT n° 2020- 97 du 28 JUL. 2020 relatif à l'information des acquéreurs et locataires de biens immobiliers sur les risques naturels, miniers et technologiques majeurs sur la commune de Nanterre.

LE SECRETAIRE GENERAL CHARGE DE L'ADMINISTRATION
DE L'ETAT DANS LE DEPARTEMENT
CHEVALIER DE L'ORDRE NATIONAL DU MERITE

Vu le code général des collectivités territoriales ;

Vu le code de l'environnement, notamment les articles L. 125-5, L. 125-6, L. 125-7 et R. 125-23 à R. 125-27 ;

Vu le décret du 23 août 2016, portant nomination de M. Pierre SOUBELET en qualité de préfet des Hauts-de-Seine (hors classe) ;

Vu le décret du 22 août 2017 portant nomination de Monsieur Vincent BERTON sous-préfet, en qualité de secrétaire général de la préfecture des hauts-de-Seine ;

Vu le décret n° 2018-434 du 4 juin 2018 qui a modifié l'application de l'information acquéreur/locataire sur les secteurs d'information sur les sols (SIS) ;

Vu le décret du 21 avril 2020 portant admission à la retraite de Monsieur Pierre SOUBELET, préfet des Hauts-de-Seine, à compter du 6 juillet 2020 ;

Vu l'arrêté ministériel du 19 mars 2013 modifiant l'arrêté du 13 octobre 2005 portant définition du modèle d'imprimé pour l'établissement de l'état des risques naturels et technologiques ;

Vu l'arrêté ministériel du 18 décembre 2017 modifiant l'arrêté du 19 mars 2013 portant définition du modèle d'imprimé pour l'établissement de l'état des risques naturels et technologiques ;

Vu l'arrêté préfectoral 2017-94 du 26 avril 2017 relatif à l'information des acquéreurs et des locataires de biens immobiliers sur les risques naturels, miniers et technologiques majeurs des Hauts-de-Seine ;

Vu l'arrêté préfectoral 2017/96 du 3 mai 2017 relatif à l'information des acquéreurs et des locataires de biens immobiliers sur les risques naturels, miniers et technologiques majeurs sur la commune de Nanterre ;

Vu l'arrêté préfectoral du 26 mars 2019 relatif à la mise en place des SIS sur la commune de Nanterre,

Considérant qu'en cas de vacance du poste de préfet, l'intérim est assuré par le secrétaire général de la préfecture, conformément à l'article 45 du décret n° 2004-374 du 29 avril 2004 modifié ;

Considérant l'obligation d'information prévue aux I et II de l'article L. 125-5 du code de l'environnement ;

Considérant l'obligation d'intégrer les SIS dans l'arrêté préfectoral relatif à l'information acquéreur/locataire, prévue à l'article R. 125-24-1. 3° du code de l'environnement ;

Sur proposition du secrétaire général chargé de l'administration de l'État dans le département,

ARRÊTE

Article 1 : La commune de Nanterre est exposée aux risques naturels d'inondation par débordement de la Seine aux risques naturels, de mouvements de terrain liés à la présence d'anciennes carrières souterraines, aux risques technologiques liés au dépôt pétrolier CCMP et comprend un ou plusieurs secteurs d'information sur les sols (SIS).

Article 2 : Les éléments nécessaires à l'établissement de l'état des risques naturels, miniers et technologiques pour l'information des acquéreurs et des locataires de biens immobiliers, prévu aux articles L. 125-5 et L. 125-6 du code de l'environnement, sont consignés dans le dossier communal d'Information Acquéreurs-Locataires annexé au présent arrêté.

Ce dossier communal d'Information Acquéreurs-Locataires est constitué des pièces suivantes :

- d'une fiche de synthèse listant les risques naturels prévisibles et technologiques recensés sur le territoire de la commune et les documents de référence attachés,
- de la carte du périmètre réglementaire du Plan de Prévention du Risque Inondation de la Seine dans les Hauts-de-Seine pour la commune de Nanterre,
- de la carte du périmètre des zones de risques carrières ayant valeur de Plan de Prévention du Risque approuvé,
- de la carte du périmètre réglementaire du Plan de Prévention des Risques Technologiques du dépôt pétrolier CCMP.

La liste des SIS présents sur la commune de Nanterre est disponible sur le site www.georisques.gouv.fr.

Ce dossier et les documents de référence attachés sont librement consultables en mairie de Nanterre et en préfecture des Hauts-de-Seine.

Le dossier d'information est accessible sur le site internet de la direction régionale et interdépartementale de l'énergie et de l'environnement (DRIEE) à l'adresse suivante :

<http://www.driee.ile-de-france.developpement-durable.gouv.fr/departement-des-hauts-de-seine-92-r1498.html>.

Article 3 : L'obligation d'information sur les sinistres prévue au IV de l'article L. 125-5 du code de l'environnement s'applique pour les communes présentant un arrêté portant reconnaissance de

l'état de catastrophe naturelle ou technologique. Ceux-ci sont consultables en préfecture des Hauts-de-Seine et en mairie de Nanterre.

La liste de ces arrêtés est disponible sur le site www.georisques.gouv.fr.

Article 4 : Le présent arrêté et le dossier communal d'information sont notifiés au maire de la commune de Nanterre

Une copie du présent arrêté et le dossier communal d'information sont adressés à la chambre départementale des notaires.

Le présent arrêté sera affiché en mairie de Nanterre et publié au recueil des actes administratifs de l'État dans le département.

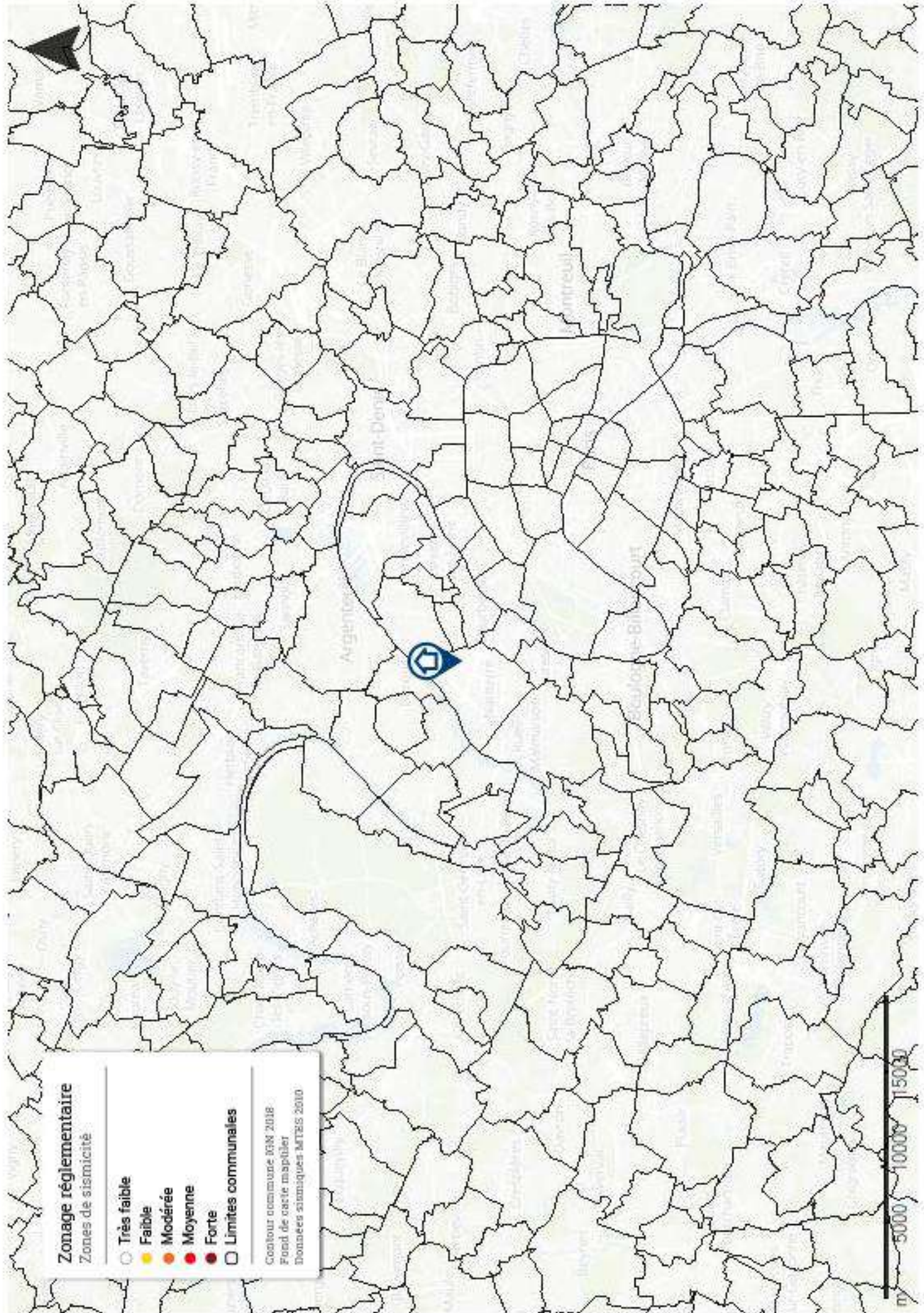
Article 5 : L'arrêté préfectoral n° 2017/96 du 3 mai 2017 est abrogé.

Article 6 : Le présent arrêté peut faire l'objet d'un recours gracieux ou d'un recours devant le tribunal administratif dans un délai de deux mois à compter de sa notification ou de l'affichage du présent arrêté.

Article 7 : Monsieur le secrétaire général chargé de l'administration de l'État dans le département, Monsieur le directeur régional et interdépartemental de l'énergie et de l'environnement d'Île-de-France et Monsieur le maire de la commune de Nanterre sont chargés, chacun en ce qui le concerne, de l'application du présent arrêté.

Le secrétaire général
chargé de l'administration de l'État
dans le département,

Vincent BERTON



Zonage réglementaire

Zones de sismicité

- Très faible
- Faible
- Modérée
- Moyenne
- Forte
- Limites communales

Contour communal IGN 2018
Fond de carte mapbox
Données sismiques MTEIS 2010

