

maître d'ouvrage

préfecture des Yvelines



Liberté . Égalité . Fraternité

RÉPUBLIQUE FRANÇAISE

PRÉFECTURE DES YVELINES

direction du développement durable

1, rue Jean Houdon

78010 VERSAILLES Cedex

Tél. : 01.39.49.78.00

information des acquéreurs et des locataires de biens immobiliers sur les risques naturels et technologiques majeurs département des Yvelines

édition du : 30/06/2007


LÉGENDE

Risques naturels :

PPRi approuvé, PPRi prescrit ou article R111.3 du code de l'urbanisme

 Périmètre de risque d'inondation

PPRn approuvé, PPRi prescrit ou article R111.3 du code de l'urbanisme

 Périmètre de risque de mouvement de terrain

Limites :



Départementale



Communale



Commune concernée

Sources des données :

- PPRi de la Seine/R 111.3 : DDE78, SNS, DDAF78

- PPRn : DRIRE-IdF

Fond de plan numérique : copyright Scan25® et BD Carto®, IGN

Avertissement :

Ce document d'information n'a pas de valeur juridique. Il ne peut être opposable aux tiers, ni se substituer aux réglementations en vigueur. Il est évolutif et sera mis à jour en fonction de l'état des connaissances des risques majeurs.

commune de LE PECQ

cartographie des risques naturels prévisibles

échelle : 1/25.000^e

maître d'œuvre



Liberté . Égalité . Fraternité Yvelines

RÉPUBLIQUE FRANÇAISE

35, rue de Noailles - BP.1115

78011 VERSAILLES Cedex

Tél. : 01.30.84.30.00

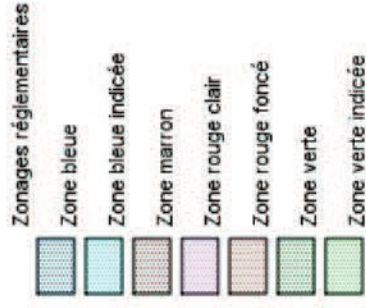
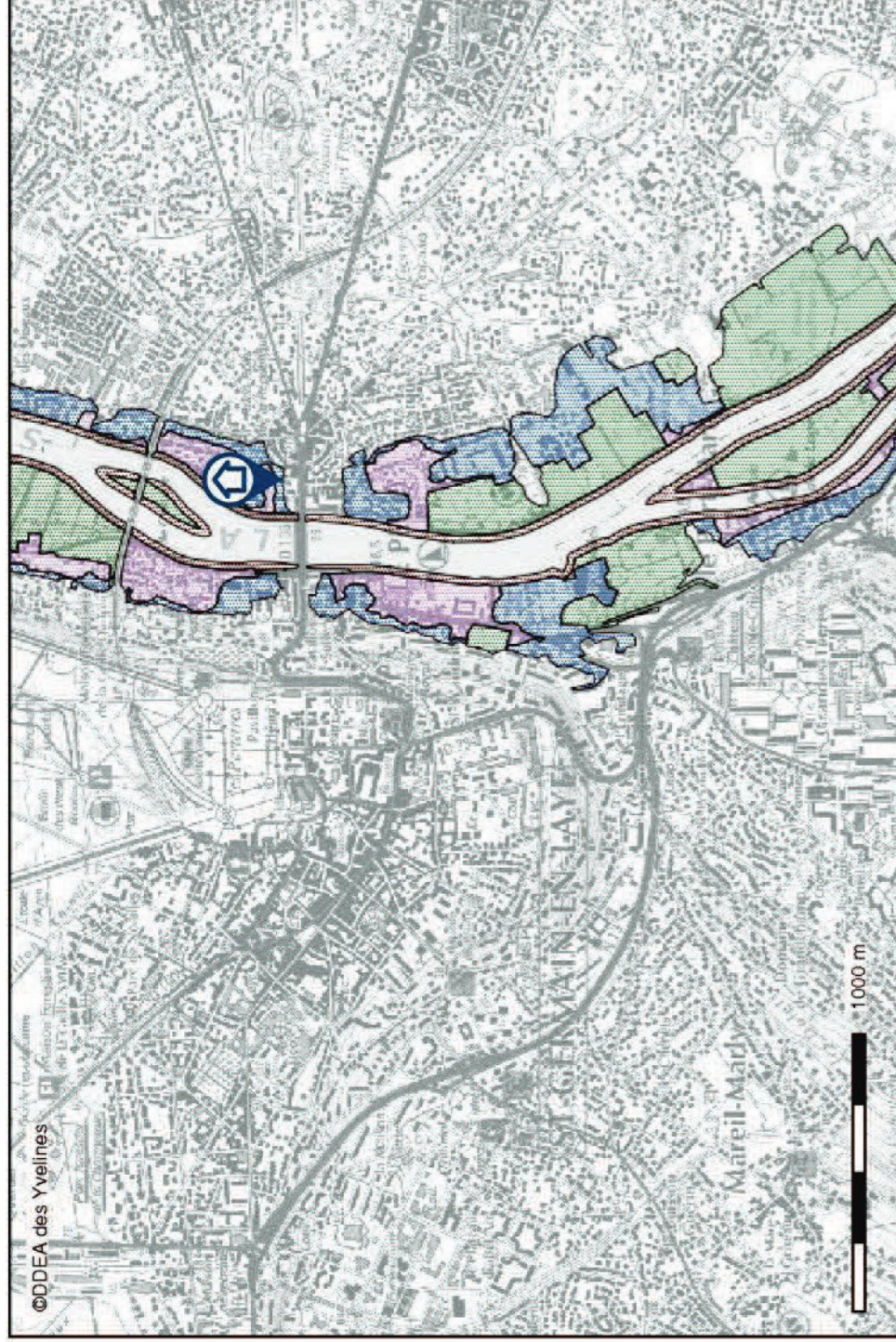
direction départementale
de l'Équipement
et de l'Agriculture

service Environnement / bureau Paysages et Risques

PPRI de la vallée de la Seine et de l'Oise dans les Yvelines



Conception : DDEA_78
Date d'impression : 15-06-2009



Description :

Ce document d'information n'a pas de valeur juridique. Il ne peut être opposable aux tiers, ni se substituer aux réglementations en vigueur (voir cartes de l'arrêté préfectoral du 30/06/2007).

Pour visualiser les "Aléas hydrauliques" ou les "Zonages réglementaires", cocher la couche correspondante dans l'onglet "Thèmes".