

État des risques et pollutions (ERP)



Référence : 2023-02-0496 SD
 Réalisé par Fabien AZAIS
 Pour le compte de CABINET AGENDA
 AUDE-HERAULT

Date de réalisation : 14 février 2023 (Valable 6 mois)
 Selon les informations mises à disposition par arrêté préfectoral :
 N° 2012-01-1425-194 du 27 juin 2012.

REFERENCES DU BIEN

Adresse du bien
 Résidence « VILLA SOLEA » Lieudit Laval 12 route des
 Aresquiers
 34110 Vic-la-Gardiole

Référence(s) cadastrale(s):
 BL0259

ERP établi selon les parcelles localisées au cadastre.

Vendeur : SNC VILLA SOLEA



SYNTHESES

A ce jour, la commune est soumise à l'obligation d'Information Acquéreur Locataire (IAL). Une déclaration de sinistre indemnisé est nécessaire.

| Etat des Risques et Pollutions (ERP) | | | | | |
|--|------------------|----------------------|------------|--------------------------------|-----------|
| Votre commune | | | | Votre immeuble | |
| Type | Nature du risque | Etat de la procédure | Date | Concerné | Travaux |
| PPRn | Inondation | approuvé | 25/01/2012 | oui, non directement exposé | non |
| Zonage de sismicité : 2 - Faible ⁽¹⁾ | | | | oui | - |
| Zonage du potentiel radon : 1 - Faible ⁽²⁾ | | | | non | - |
| Commune non concernée par la démarche d'étude du risque lié au recul du trait de côte. | | | | | |
| Etat des risques approfondi (Attestation Argiles / ENSA / ERPS) | | | | Concerné | Détails |
| Zonage du retrait-gonflement des argiles | | | | Oui | Aléa Fort |
| Plan d'Exposition au Bruit ⁽³⁾ | | | | Non | - |

(1) Zonage sismique de la France d'après l'annexe des articles R563-1 à 8 du Code de l'Environnement modifiés par les Décrets n°2010-1254 et n°2010-1255 du 22 octobre 2010 ainsi que par l'Arrêté du 22 octobre 2010 (nouvelles règles de construction parasismique - EUROCODE 8).

(2) Situation de l'immeuble au regard des zones à potentiel radon du territoire français définies à l'article R.1333-29 du code de la santé publique modifié par le Décret n°2018-434 du 4 juin 2018, délimitées par l'Arrêté interministériel du 27 juin 2018.

(3) Information cartographique consultable en mairie et en ligne à l'adresse suivante : <https://www.geoportail.gouv.fr/donnees/plan-dexposition-au-bruit-peb>

Attention, les informations contenues dans le second tableau de synthèse ci-dessus sont données à titre informatif. Pour plus de détails vous pouvez commander un Etat des risques approfondi.

Etat des Risques et Pollutions

aléas naturels, miniers ou technologiques, sismicité, potentiel radon et pollution des sols

en application des articles L.125-5 à 7, R.125-26, R.563-4 et D.563-8-1 du Code de l'environnement et de l'article L.174-5 du nouveau Code minier

1. Cet état, relatif aux obligations, interdictions, servitudes et prescriptions définies vis-à-vis des risques naturels, miniers ou technologiques concernant l'immeuble, est établi sur la base des informations mises à disposition par arrêté préfectoral

n° **2012-01-1425-194** du **27/06/2012**

Situation du bien immobilier (bâti ou non bâti)

Document réalisé le : 14/02/2023

2. Adresse

Parcelle(s) : BL0259

Résidence « VILLA SOLEA » Lieudif Laval 12 route des Aresquiers 34110 Vic-la-Gardiole

3. Situation de l'immeuble au regard de plans de prévention des risques naturels [PPRn]

L'immeuble est situé dans le périmètre d'un PPRn **prescrit** oui non
 L'immeuble est situé dans le périmètre d'un PPRn **appliqué par anticipation** oui non
 L'immeuble est situé dans le périmètre d'un PPRn **approuvé** oui non
 Les risques naturels pris en compte sont liés à : (les risques grisés ne font pas l'objet d'une procédure PPR sur la commune)

Inondation Crue torrentielle Remontée de nappe Submersion marine Avalanche
 Mouvement de terrain Mvt terrain-Sécheresse Séisme Cyclone Eruption volcanique
 Feu de forêt autre

L'immeuble est concerné par des prescriptions de travaux dans le règlement du ou des PPRn oui non
 si oui, les travaux prescrits par le règlement du PPR naturel ont été réalisés oui non

4. Situation de l'immeuble au regard de plans de prévention des risques miniers [PPRm]

L'immeuble est situé dans le périmètre d'un PPRm **prescrit** oui non
 L'immeuble est situé dans le périmètre d'un PPRm **appliqué par anticipation** oui non
 L'immeuble est situé dans le périmètre d'un PPRm **approuvé** oui non
 Les risques miniers pris en compte sont liés à : (les risques grisés ne font pas l'objet d'une procédure PPR sur la commune)

Risque miniers Affaissement Effondrement Tassement Emission de gaz
 Pollution des sols Pollution des eaux autre

L'immeuble est concerné par des prescriptions de travaux dans le règlement du ou des PPRm oui non
 si oui, les travaux prescrits par le règlement du PPR miniers ont été réalisés oui non

5. Situation de l'immeuble au regard de plans de prévention des risques technologiques [PPRT]

L'immeuble est situé dans le périmètre d'un PPRT **approuvé** oui non
 L'immeuble est situé dans le périmètre d'un PPRT **prescrit** oui non
 Les risques technologiques pris en compte sont liés à : (les risques grisés ne font pas l'objet d'une procédure PPR sur la commune)

Risque Industriel Effet thermique Effet de surpression Effet toxique Projection
 L'immeuble est situé en secteur d'expropriation ou de délaisement oui non
 L'immeuble est situé en zone de prescription oui non
 Si la transaction concerne un logement, les travaux prescrits ont été réalisés oui non
 Si la transaction ne concerne pas un logement, l'information sur le type de risques auxquels l'immeuble est exposé ainsi que leur gravité, probabilité et cinétique, est jointe à l'acte de vente ou au contrat de location oui non

6. Situation de l'immeuble au regard du zonage réglementaire pour la prise en compte de la sismicité

en application des articles R.563-4 et D.563-8-1 du code de l'environnement modifiés par l'Arrêté et les Décrets n°2010-1254 / 2010-1255 du 22 octobre 2010.

L'immeuble est situé dans une commune de sismicité : Forte Moyenne Modérée Faible Très faible
 zone 5 zone 4 zone 3 zone 2 zone 1

7. Situation de l'immeuble au regard du zonage réglementaire pour la prise en compte du potentiel radon

en application des articles R.125-23 du code de l'environnement et R.1333-29 du code de la santé publique, modifiés par le Décret n°2018-434 du 4 juin 2018

L'immeuble se situe dans une Zone à Potentiel Radon : Significatif Faible avec facteur de transfert Faible
 zone 3 zone 2 zone 1

8. Information relative aux sinistres indemnisés par l'assurance suite à une catastrophe naturelle

L'information est mentionnée dans l'acte authentique constatant la réalisation de la vente oui non

9. Situation de l'immeuble au regard de la pollution des sols

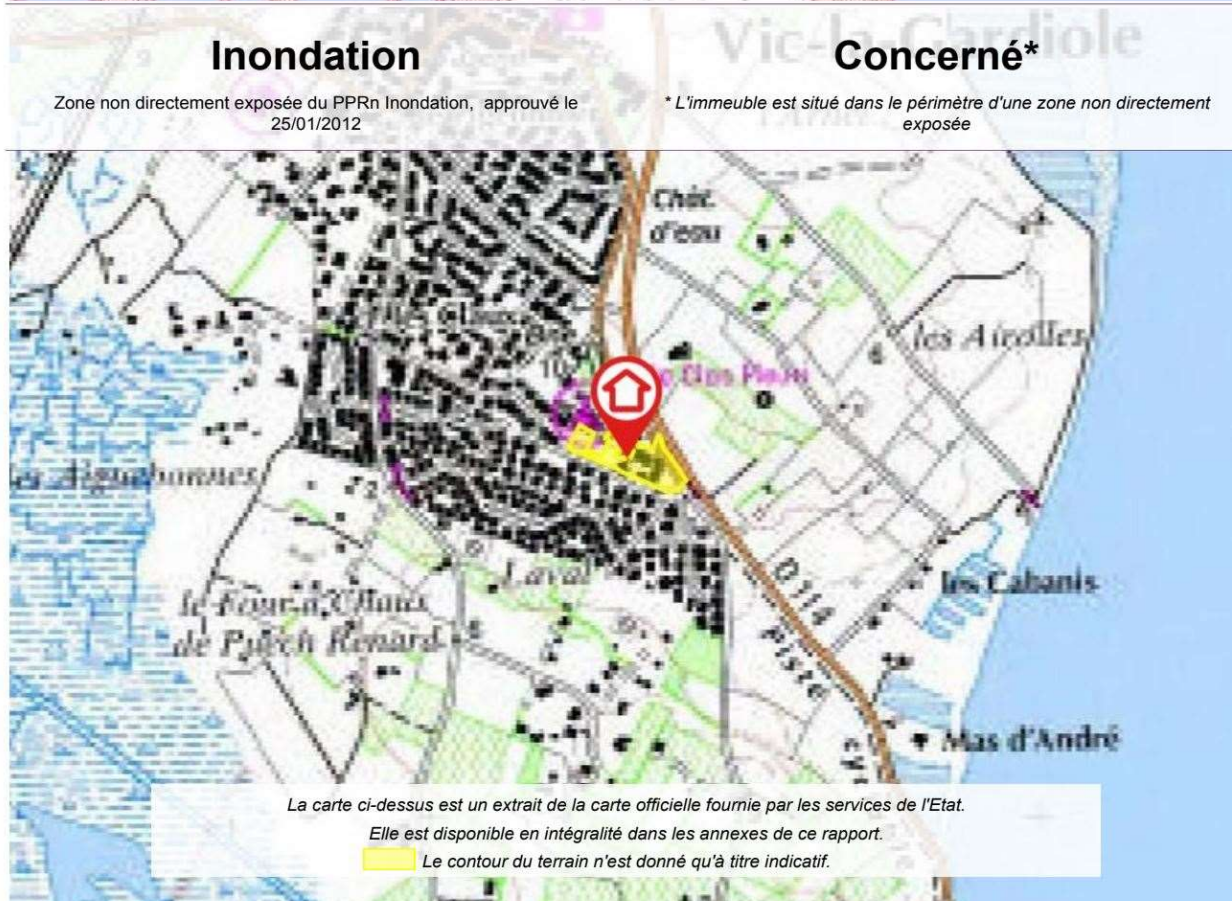
L'immeuble est situé dans un Secteur d'Information sur les Sols (SIS) oui non
Aucun SIS ne concerne cette commune à ce jour

Parties concernées

Vendeur : SNC VILLA SOLEA à le

Acquéreur : à le

1 L'immeuble n'est pas exposé au risque inondation mais simplement concerné par la réglementation du PPR correspondant
 Attention ! S'ils n'impliquent pas d'obligation ou d'interdiction réglementaire particulière, les aléas connus ou prévisibles qui peuvent être signalés dans les divers documents d'information préventive et concerner le bien immobilier, ne sont pas mentionnés par cet état.







Déclaration de sinistres indemnisés

en application des articles L 125-5 et R125-26 du Code de l'environnement

Si, à votre connaissance, l'immeuble a fait l'objet d'une indemnisation suite à des dommages consécutifs à des événements ayant eu pour conséquence la publication d'un arrêté de catastrophe naturelle, cochez ci-dessous la case correspondante dans la colonne "Indemnisé".

Arrêtés CATNAT sur la commune

| Risque | Début | Fin | JO | Indemnisé |
|---|------------|------------|------------|--------------------------|
| Par une crue (débordement de cours d'eau) - Par ruissellement et coulée de boue | 06/09/2022 | 08/09/2022 | 29/10/2022 | <input type="checkbox"/> |
| Sécheresse et réhydratation - Tassements différentiels | 01/01/2021 | 31/12/2021 | 12/10/2022 | <input type="checkbox"/> |
| Par une crue (débordement de cours d'eau) - Par ruissellement et coulée de boue | 22/10/2019 | 23/10/2019 | 31/10/2019 | <input type="checkbox"/> |
| Sécheresse et réhydratation - Tassements différentiels | 01/07/2019 | 30/09/2019 | 03/02/2021 | <input type="checkbox"/> |
| Par une crue (débordement de cours d'eau) - Par ruissellement et coulée de boue | 28/02/2018 | 02/03/2018 | 22/06/2018 | <input type="checkbox"/> |
| Par une crue (débordement de cours d'eau) - Par ruissellement et coulée de boue | 02/12/2003 | 03/12/2003 | 20/12/2003 | <input type="checkbox"/> |
| Par une crue (débordement de cours d'eau) - Par ruissellement et coulée de boue | 06/09/1999 | 06/09/1999 | 19/03/2000 | <input type="checkbox"/> |
| Par une crue (débordement de cours d'eau) - Par ruissellement et coulée de boue | 16/12/1997 | 19/12/1997 | 18/02/1998 | <input type="checkbox"/> |
| Par submersion marine | | | | <input type="checkbox"/> |
| Par une crue (débordement de cours d'eau) - Par ruissellement et coulée de boue | 04/11/1984 | 15/11/1984 | 29/03/1985 | <input type="checkbox"/> |
| Mouvement de terrain | | | | <input type="checkbox"/> |
| Tempête (vent) | 06/11/1982 | 10/11/1982 | 19/11/1982 | <input type="checkbox"/> |

Pour en savoir plus, chacun peut consulter en préfecture ou en mairie, le dossier départemental sur les risques majeurs, le document d'information communal sur les risques majeurs et, sur internet, le portail dédié à la prévention des risques majeurs : www.prim.net

Préfecture : Montpellier - Hérault
Commune : Vic-la-Gardiole

Adresse de l'immeuble :
Résidence « VILLA SOLEA » Lieudit Laval 12
route des Aresquiers
Parcelle(s) : BL0259
34110 Vic-la-Gardiole
France

Etabli le : _____

Vendeur : _____

SNC VILLA SOLEA

Acquéreur : _____

Prescriptions de travaux

Aucune

Documents de référence

> Règlement du PPRn Inondation, approuvé le 25/01/2012

Sauf mention contraire, ces documents font l'objet d'un fichier complémentaire distinct et disponible auprès du prestataire qui vous a fourni cet ERP.

Conclusions

L'Etat des Risques délivré par CABINET AGENDA AUDE-HERAULT en date du 14/02/2023 fait apparaître que la commune dans laquelle se trouve le bien fait l'objet d'un arrêté préfectoral n°2012-01-1425-194 en date du 27/06/2012 en matière d'obligation d'Information Acquéreur Locataire sur les Risques Naturels, Miniers et Technologiques.

Selon les informations mises à disposition dans le Dossier Communal d'Information, le BIEN est ainsi concerné par :

- La réglementation du PPRn Inondation approuvé le 25/01/2012
Aucune prescription de travaux n'existe pour l'immeuble.
- Le risque sismique (niveau 2, sismicité Faible) et par la réglementation de construction parasismique EUROCODE 8

Sommaire des annexes

> Arrêté Préfectoral n° 2012-01-1425-194 du 27 juin 2012

> Cartographies :

- Cartographie réglementaire du PPRn Inondation, approuvé le 25/01/2012
- Cartographie réglementaire de la zone non directement exposée du PPRn Inondation, approuvé le 25/01/2012
- Fiche d'information des acquéreurs et des locataires sur la sismicité
- Cartographie réglementaire de la sismicité

A titre indicatif, ces pièces sont jointes au présent rapport.



PREFET DE L'HERAULT

ARRETE n° 2012-01-1425-194

**ARRETE PREFECTORAL RELATIF A L'INFORMATION DES ACQUEREURS ET
LOCATAIRES DE BIENS IMMOBILIERS SUR LES RISQUES NATURELS ET
TECHNOLOGIQUES MAJEURS**

Le secrétaire général chargé de l'administration de l'Etat
dans le département

COMMUNE DE VIC-LA-GARDIOLE

Vu le code général des collectivités territoriales ;

Vu le code de l'environnement, notamment les articles L 125-5 et R 125-23 à R 125-27 ;

Vu l'arrêté préfectoral relatif à la liste des communes de l'Hérault où s'applique l'article L125-5 du code de l'environnement ;

Vu le décret n° 2012-475 du 12 octobre 2012 modifiant l'article R125-24 du code de l'environnement ;

Considérant qu'il convient d'ajouter, au dossier communal d'information, le règlement du plan de prévention des risques naturels (PPRN) approuvé.

ARRÊTE :

ARTICLE 1 :

Les éléments nécessaires à l'élaboration de l'état des risques pour l'information des acquéreurs et des locataires de biens immobiliers situés sur le territoire de la commune sont consignés dans le dossier communal d'informations annexé au présent arrêté.

Ce dossier comprend :

- la mention des risques naturels et des risques technologiques pris en compte,
- l'intitulé des documents auxquels le vendeur ou le bailleur peut se référer (note de présentation et règlement des PPRN approuvés, documents graphiques des PPRN approuvés)

Ce dossier est librement consultable en préfecture, sous-préfectures et mairie.

Il est accessible sur le site Internet de la préfecture à l'adresse <http://www.herault.pref.gouv.fr/>



ARTICLE 2 :

Ces informations seront mises à jour selon les modalités prévues par l'article R125-25 du code de l'environnement.

ARTICLE 3 :

Un exemplaire du présent arrêté et du dossier d'information est adressé au maire et à la chambre départementale des notaires.

Le présent arrêté sera affiché en mairie. Mention de l'arrêté et des modalités et de sa consultation sera annexé dans un journal diffusé dans le département

ARTICLE 4:

Le présent arrêté sera publié au recueil des actes administratifs de l'État dans le département.

ARTICLE 5:

Mesdames et Messieurs le secrétaire général de la préfecture, le directeur de cabinet, les sous-préfets d'arrondissements, la directrice départementale des territoires et de la mer et le maire de la commune sont chargés, chacun en ce qui le concerne, de l'exécution du présent arrêté.

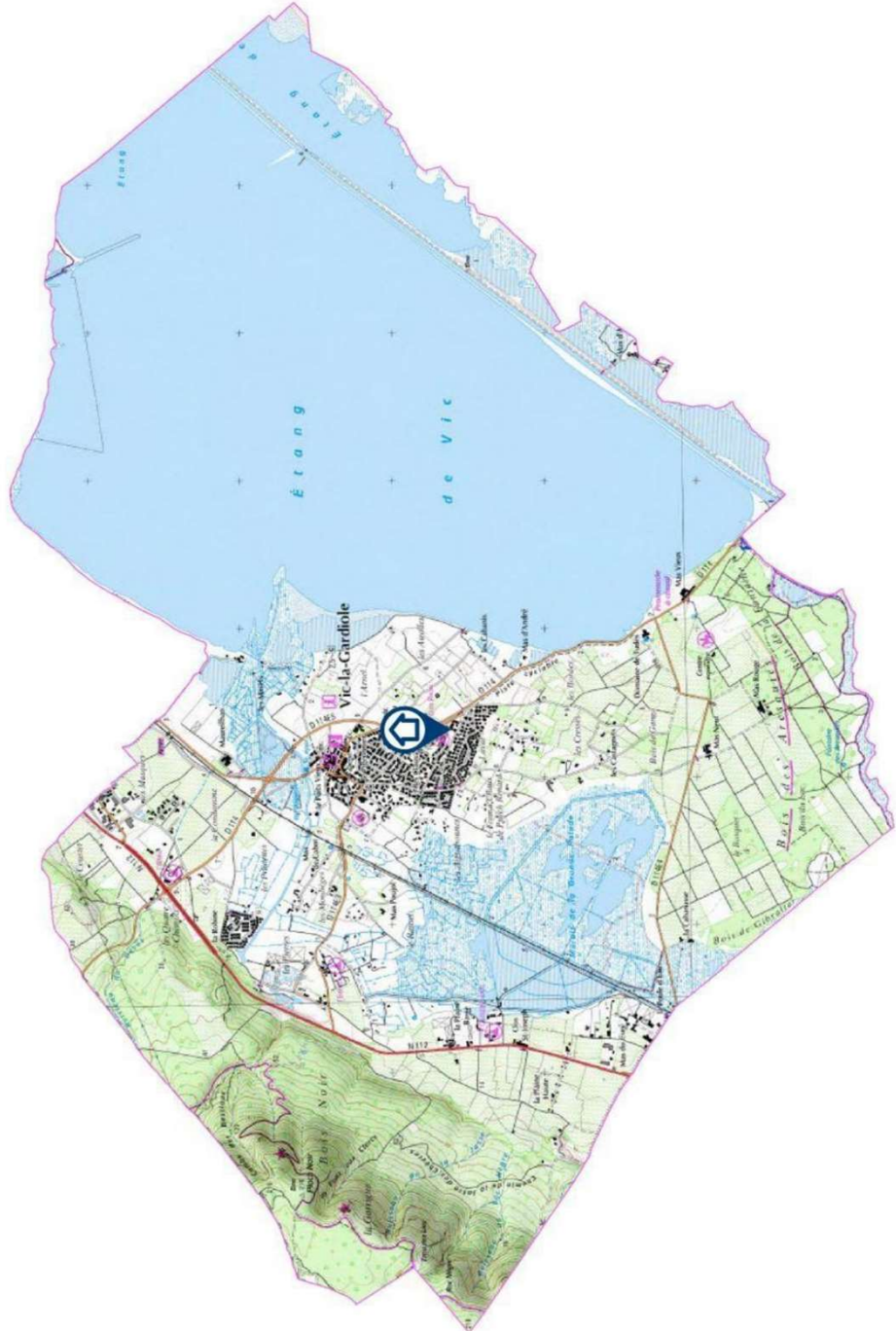
Montpellier, le 27 juin 2012

**Le secrétaire général chargé
de l'administration de l'Etat dans le département**



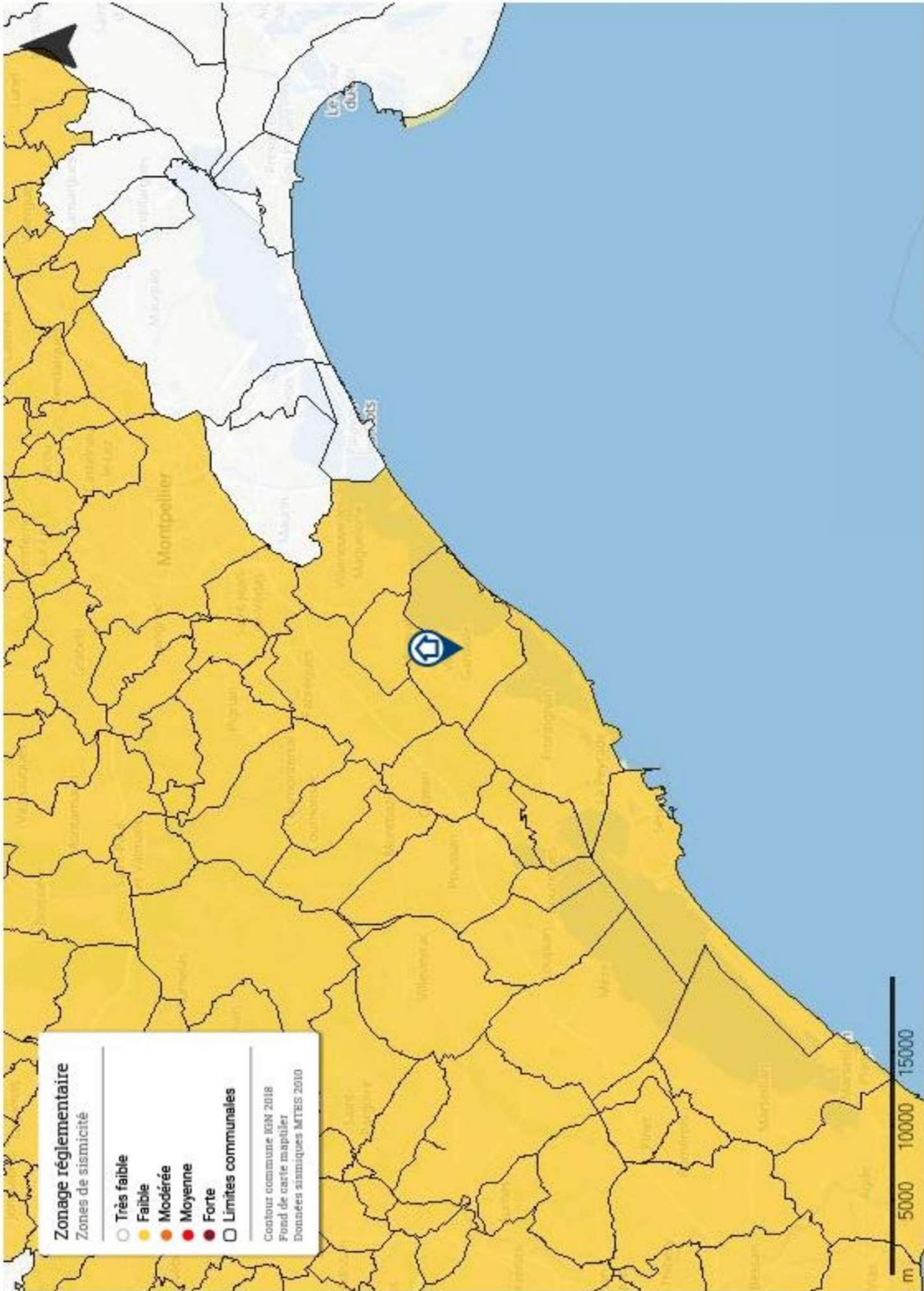
Alain ROUSSEAU

COMMUNE DE: VIC-LA-GARDIOLE P.P.R. INONDATION PRESCRIT PERIMETRE DE PRESCRIPTION



Information des acquéreurs et des locataires sur la sismicité

Vic-la-Gardiole (34110) : En attente de la fiche d'information sismicité fournie par le Ministère de la Transition Écologique et de la Cohésion des Territoires (Direction Générale de la Prévention des Risques).





Attestation d'assurance

RESPONSABILITE CIVILE ENTREPRISE



ATTESTATION

AXA France IARD, atteste que : SASU LANGUEDOC EXPERTISES IMMOBILIERES
Monsieur Fabien AZAÏS
16 avenue Jean Moulin
34500 BEZIERS

Bénéficiaire du contrat n° 10755853504 souscrit par AGENDA France garantissant les conséquences pécuniaires de la Responsabilité Civile pouvant lui incomber du fait de l'exercice des activités garanties par ce contrat.

Ce contrat a pour objet de :

- Satisfaire aux obligations édictées par l'ordonnance n° 2005 - 655 du 8 juin 2005 et son décret d'application n° 2006 - 1114 du 5 septembre 2006, codifié aux articles R 271- 1 à R 212- 4 et L 271- 4 à L 271-6 du Code de la construction et de l'habitation, ainsi que ses textes subséquents ;
- Garantir l'Assuré contre les conséquences pécuniaires de la responsabilité civile professionnelle qu'il peut encourir à l'égard d'autrui du fait des activités, telles que dédärées aux Dispositions Particulières, à savoir :

Sont couvertes les activités suivantes, sous réserve que les compétences de l'assuré, personne physique ou que les compétences de ses diagnostiqueurs salariés aient été certifiées par un organisme accrédité, lorsque la réglementation l'exige, et ce pour l'ensemble des diagnostics réalisés :

Repérage listes A et B, constitution de DAPP et de DTA, évaluation périodique de l'état de conservation des matériaux et produits contenant de l'amiante, repérage liste C, repérage avant travaux immeubles bâtis, examen visuel après travaux de retrait de matériaux et produits contenant de l'amiante, dans tout type de bâtiment et plus généralement dans tout type d'ouvrage ou d'équipement de génie civil. (Amiante AVEC mention)
Constat de risque d'exposition au plomb (CREP), parties privatives et parties communes
Repérage de plomb avant travaux
Etat de l'installation intérieure d'électricité, parties privatives et parties communes
Etat de l'installation intérieure de gaz
Diagnostic termites avant vente, parties privatives et parties communes
Repérage de termites avant travaux
Etat parasitaire - Diagnostic Mérule
Diagnostic de performance énergétique (DPE) tous types de bâtiments
Diagnostic de performance énergétique (DPE) avant et après travaux
Réalisation des attestations de prise en compte de la réglementation thermique pour les maisons individuelles ou accolées
Conseil et Étude en rénovation énergétique sans mise en oeuvre des préconisations
Rédaction d'annexe environnementale (décret n° 2011-2056 du 30 décembre 2011)
Mesurage loi Carrez
Mesurage surface habitable - Relevé de surfaces
Plans et croquis à l'exclusion de toute activité de conception
Relevé de cotes pour la réalisation de plans d'évacuation et constat visuel de présence ou non de portes coupe-feu dans les immeubles d'habitation
Fiche de renseignement immeuble PERVAL / Bien
Etat des lieux locatif
Constat logement décent
Prêt conventionné - Prêt à taux zéro - Normes d'habitabilité
Détermination de la concentration en plomb dans l'eau des canalisations
Installation de détecteurs de fumée
Diagnostic télétravail
Diagnostic de performance numérique
Attestation d'exposition des formations argileuses au phénomène de mouvement de terrain différentiel
Etat des nuisances sonores aériennes (ENSA)
Etat des risques et pollutions (ERP)
Constat sécurité piscine
Analyses de la qualité de l'eau des piscines
Diagnostic de mitigation du risque inondation
Millièmes de copropriété, tantièmes de charges
Diagnostic Technique Global (DTG)
Collecte et transmission des documents nécessaires à la mise à jour des règlements de copropriété dans le cadre de l'article 49 de la loi n° 65-557 du 10 juillet 1965
Diagnostic accessibilité handicapés
Expertise en valeur vénale

Garantie RC Professionnelle : 3 000 000 € par sinistre et par année d'assurance et par Cabinet.

La présente attestation ne peut engager l'Assureur au-delà des limites et conditions du contrat auquel elle se réfère.

La validité cesse pour les risques situés à l'étranger dès lors que l'assurance de ces derniers doit être souscrite conformément à la Législation Locale auprès d'Assureurs agréés dans la nation considérée.

La présente attestation est valable pour la période du 1^{er} janvier 2023 au 1^{er} janvier 2024, sous réserve du paiement de la prime et des possibilités de suspension ou de résiliation en cours d'année d'assurance pour les cas prévus par le Code des Assurances ou le contrat.

Etablie à PARIS LA DEFENSE, le 26 décembre 2022, pour la Société AXA

Mlle Towana Wilson-Franck
Rue de l'Arche 82737 NANTARRE Cedex
TVA Intracommunautaire n° FR 14 732 057 480
01 47 43 03 30
www.axa-assurances.fr

AXA France IARD SA

Société anonyme au capital de 214 799 030 Euros

Siège social : 811, Terrasses de l'Arche - 92737 Nanterre Cedex 732 057 480 R.C.S. Nanterre

Entreprise régie par le Code des assurances - TVA intracommunautaire n° FR 14 732 057 480

Opérations d'assurances exonérées de TVA - art. 261-C CGI - sauf pour les garanties portées par AXA Assistance

1/1