

Etat des Risques et Pollutions

En application des articles L125-5 à 7 et R125-26 du code de l'environnement.

Référence : 139 Rue de Verdun

Date de réalisation : 20 décembre 2019 (Valable 6 mois)

Selon les informations mises à disposition par arrêté préfectoral :

N° 2017-94 du 26 avril 2017.

REFERENCES DU BIEN

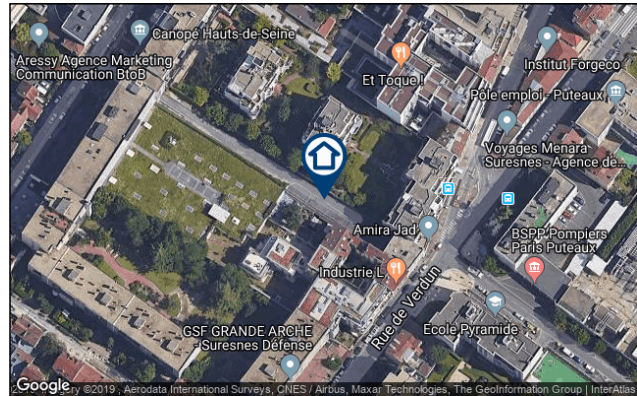
Adresse du bien

139 Rue de Verdun

92150 Suresnes

Baillieur

E2A CONSEIL



SYNTHESE

A ce jour, la commune de Suresnes est soumise à l'obligation d'Information Acquéreur Locataire (IAL). Une déclaration de sinistre indemnisé est nécessaire.

Votre commune				Votre immeuble		
Type	Nature du risque	Etat de la procédure	Date	Concerné	Travaux	Réf.
R111.3	Mouvement de terrain Dû à des cavités anthropiques ...	approuvé	07/08/1985	non	non	p.4
PPRn	Inondation Débordement lent (de plaine)	approuvé	09/01/2004	non	non	p.4
SIS	Pollution des sols	approuvé	26/03/2019	non	-	p.4
Zonage de sismicité : 1 - Très faible**				non	-	-
Zonage du potentiel radon : 1 - Faible***				non	-	-

* Secteur d'Information sur les Sols.

** Zonage sismique de la France d'après l'annexe des articles R563-1 à 8 du Code de l'Environnement modifiés par les Décrets n°2010-1254 et n°2010-1255 du 22 octobre 2010 ainsi que par l'Arrêté du 22 octobre 2010 (nouvelles règles de construction parasismique - EUROCODE 8).

*** Situation de l'immeuble au regard des zones à potentiel radon du territoire français définies à l'article R.1333-29 du code de la santé publique modifié par le Décret n°2018-434 du 4 juin 2018, délimitées par l'Arrêté interministériel du 27 juin 2018.

SOMMAIRE

Synthèse.....	1
Imprimé officiel.....	2
Procédures ne concernant pas l'immeuble.....	3
Déclaration de sinistres indemnisés.....	4
Prescriptions de travaux, Documents de référence, Conclusions.....	5
Annexes.....	6

Etat des Risques et Pollutions

aléas naturels, miniers ou technologiques, sismicité et pollution des sols

en application des articles L.125-5 à 7, R.125-26, R.563-4 et D.563-8-1 du Code de l'environnement et de l'article L.174-5 du nouveau Code minier

1. Cet état, relatif aux obligations, interdictions, servitudes et prescriptions définies vis-à-vis des risques naturels, miniers ou technologiques concernant l'immeuble, est établi sur la base des informations mises à disposition par arrêté préfectoral

n° **2017-94** du **26/04/2017**

Situation du bien immobilier (bâti ou non bâti)

Document réalisé le : 20/12/2019

2. Adresse

139 Rue de Verdun

92150 Suresnes

3. Situation de l'immeuble au regard de plans de prévention des risques naturels [PPRn]

L'immeuble est situé dans le périmètre d'un PPRn

prescrit

oui

non

L'immeuble est situé dans le périmètre d'un PPRn

appliqué par anticipation

oui

non

L'immeuble est situé dans le périmètre d'un PPRn

approuvé

oui

non

Les risques naturels pris en compte sont liés à :

(les risques grisés ne font pas l'objet d'une procédure PPR sur la commune)

Inondation Crue torrentielle Remontée de nappe Submersion marine Avalanche
Mouvement de terrain Mvt terrain-Sécheresse Séisme Cyclone Eruption volcanique
Feu de forêt autre

L'immeuble est concerné par des prescriptions de travaux dans le règlement du ou des PPRn

oui

non

si oui, les travaux prescrits par le règlement du PPR naturel ont été réalisés

oui

non

4. Situation de l'immeuble au regard de plans de prévention des risques miniers [PPRm]

L'immeuble est situé dans le périmètre d'un PPRm

prescrit

oui

non

L'immeuble est situé dans le périmètre d'un PPRm

appliqué par anticipation

oui

non

L'immeuble est situé dans le périmètre d'un PPRm

approuvé

oui

non

Les risques miniers pris en compte sont liés à :

(les risques grisés ne font pas l'objet d'une procédure PPR sur la commune)

Risque miniers Affaissement Effondrement Tassement Emission de gaz
Pollution des sols Pollution des eaux autre

L'immeuble est concerné par des prescriptions de travaux dans le règlement du ou des PPRm

oui

non

si oui, les travaux prescrits par le règlement du PPR miniers ont été réalisés

oui

non

5. Situation de l'immeuble au regard de plans de prévention des risques technologiques [PPRt]

L'immeuble est situé dans le périmètre d'un PPRt

approuvé

oui

non

L'immeuble est situé dans le périmètre d'un PPRt

prescrit

oui

non

Les risques technologiques pris en compte sont liés à :

(les risques grisés ne font pas l'objet d'une procédure PPR sur la commune)

Risque Industriel Effet thermique Effet de surpression Effet toxique Projection

L'immeuble est situé en secteur d'expropriation ou de délaissement

oui

non

L'immeuble est situé en zone de prescription

oui

non

Si la transaction concerne un logement, les travaux prescrits ont été réalisés

oui

non

Si la transaction ne concerne pas un logement, l'information sur le type de risques auxquels l'immeuble

oui

non

est exposé ainsi que leur gravité, probabilité et cinétique, est jointe à l'acte de vente ou au contrat de location

6. Situation de l'immeuble au regard du zonage réglementaire pour la prise en compte de la sismicité

en application des articles R.563-4 et D.563-8-1 du code de l'environnement modifiés par l'Arrêté et les Décrets n°2010-1254 / 2010-1255 du 22 octobre 2010.

L'immeuble est situé dans une commune de sismicité :

Forte Moyenne Modérée Faible Très faible
zone 5 zone 4 zone 3 zone 2 zone 1

7. Situation de l'immeuble au regard du zonage réglementaire pour la prise en compte du potentiel radon

en application des articles R125-23 du code de l'environnement et R1333-29 du code de la santé publique, modifiés par le Décret n°2018-434 du 4 juin 2018

L'immeuble se situe dans une Zone à Potentiel Radon :

Significatif Faible avec facteur de transfert Faible
zone 3 zone 2 zone 1

8. Information relative aux sinistres indemnisés par l'assurance suite à une catastrophe naturelle

L'information est mentionnée dans l'acte authentique constatant la réalisation de la vente

oui

non

9. Situation de l'immeuble au regard de la pollution des sols

L'immeuble est situé dans un Secteur d'Information sur les Sols (SIS)

oui

non

Selon les informations mises à disposition par l'arrêté préfectoral DCPAT-2019-62 du 26/03/2019 portant création des SIS dans le département

Parties concernées

Bailleur

E2A CONSEIL

à _____ le _____

Locataire

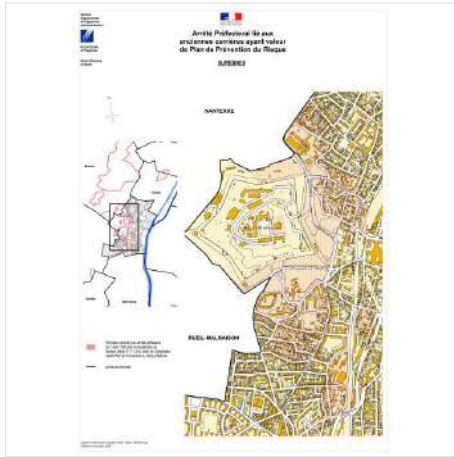
à _____ le _____

Attention ! S'ils n'impliquent pas d'obligation ou d'interdiction réglementaire particulière, les aléas connus ou prévisibles qui peuvent être signalés dans les divers documents d'information préventive et concerner le bien immobilier, ne sont pas mentionnés par cet état.

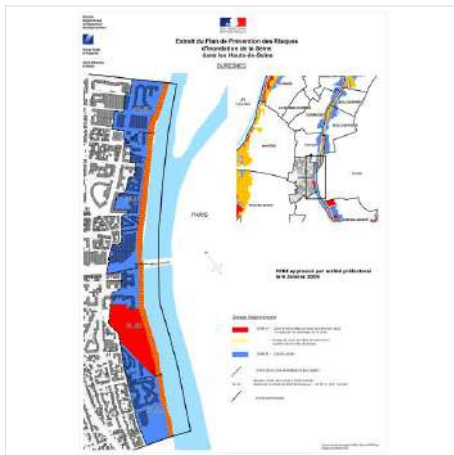
Cartographies ne concernant pas l'immeuble

Au regard de sa position géographique, l'immeuble n'est pas concerné par :

Le R111.3 Dû à des cavités anthropiques (carrières, sapes, muches), approuvé le 07/08/1985



Le PPRn Débordement lent (de plaine), approuvé le 09/01/2004



Le SIS Pollution des sols, approuvé le 26/03/2019



Déclaration de sinistres indemnisés

en application des articles L 125-5 et R125-26 du Code de l'environnement

Si, à votre connaissance, l'immeuble a fait l'objet d'une indemnisation suite à des dommages consécutifs à des événements ayant eu pour conséquence la publication d'un arrêté de catastrophe naturelle, cochez ci-dessous la case correspondante dans la colonne "Indemnisé".

Arrêtés CATNAT sur la commune de Suresnes

Risque	Début	Fin	JO	Indemnisé
Sécheresse et réhydratation - Tassements différentiels	01/10/2018	31/12/2018	19/12/2019	<input type="checkbox"/>
Sécheresse et réhydratation - Tassements différentiels	01/07/2003	30/09/2003	26/08/2004	<input type="checkbox"/>
Par une crue (débordement de cours d'eau) - Par ruissellement et coulée de boue Mouvement de terrain	25/12/1999	29/12/1999	30/12/1999	<input type="checkbox"/>
Par une crue (débordement de cours d'eau) - Par ruissellement et coulée de boue	05/08/1997	06/08/1997	30/12/1997	<input type="checkbox"/>

Pour en savoir plus, chacun peut consulter en préfecture ou en mairie, le dossier départemental sur les risques majeurs, le document d'information communal sur les risques majeurs et, sur internet, le portail dédié à la prévention des risques majeurs : www.prim.net

Préfecture : Nanterre - Hauts-de-Seine
Commune : Suresnes

Adresse de l'immeuble :
139 Rue de Verdun
92150 Suresnes
France

Etabli le : _____

Bailleur : _____

E2A CONSEIL

Locataire : _____

Prescriptions de travaux

Aucune

Documents de référence

Aucun

Conclusions

L'Etat des Risques délivré par QUALICONSULT IMMOBILIER en date du 20/12/2019 fait apparaître que la commune dans laquelle se trouve le bien fait l'objet d'un arrêté préfectoral n°2017-94 en date du 26/04/2017 en matière d'obligation d'Information Acquéreur Locataire sur les Risques Naturels, Miniers et Technologiques.

Selon les informations mises à disposition dans le Dossier Communal d'Information, le BIEN n'est concerné par aucun risque réglementé.

Sommaire des annexes

> Arrêté Préfectoral départemental n° 2017-94 du 26 avril 2017

> Cartographie :

- Cartographie réglementaire de la sismicité

A titre indicatif, ces pièces sont jointes au présent rapport.

DIRECTION DE LA REGLEMENTATION ET DE L'ENVIRONNEMENT

PREFECTURE DES HAUTS-DE-SEINE

Arrêté n°2017- 94 du 26 avril 2017 relatif à l'information des acquéreurs et des locataires de biens immobiliers sur les risques naturels, miniers et technologiques majeurs des Hauts-de-Seine

LE PREFET DES HAUTS-DE-SEINE

OFFICIER DE LA LEGION D'HONNEUR

OFFICIER DE L'ORDRE NATIONAL DU MERITE

Vu le code général des collectivités territoriales ;

Vu le code de l'environnement, notamment les articles L. 125-5 et R. 125-23 à R. 125-27 ainsi que les articles R. 563-2 à R. 563-7 et D. 563-8-1 ;

Vu le décret n° 2004-374 du 29 avril 2004 relatif aux pouvoirs des préfets, à l'organisation et à l'action des services de l'État dans les régions et départements ;

Vu le décret du 9 septembre 1996 portant modification des limites territoriales de communes et de cantons du département des Hauts-de-Seine ;

Vu le décret du 25 septembre 2015 portant nomination de Monsieur Thierry BONNIER, en qualité de secrétaire général de la préfecture des Hauts-de-Seine (classe fonctionnelle II) ;

Vu le décret du 23 août 2016 portant nomination de monsieur Pierre SOUBELET en qualité de Préfet des Hauts-de-Seine (hors classe) ;

Vu l'arrêté MCI n° 2016-45 du 5 septembre 2016 portant délégation de signature à Monsieur Thierry BONNIER, secrétaire général de la préfecture des Hauts-de-Seine ;

Vu l'arrêté du 19 mars 2013 modifiant l'arrêté du 13 octobre 2005 portant définition du modèle d'imprimé pour l'établissement de l'état des risques naturels et technologiques ;

Vu les arrêtés préfectoraux du 7 août 1985 approuvant la délimitation des périmètres des zones de risques liées aux carrières dans les communes d'Antony, Bagneux, Châtenay-Malabry, Clamart, Fontenay-aux-Roses, Issy-les-Moulineaux, Malakoff, Nanterre, Puteaux, Rueil-Malmaison, Sceaux, Sèvres, Suresnes, Vanves et Ville-d'Avray ;

Vu les arrêtés préfectoraux du 25 novembre 1985 approuvant la délimitation des périmètres des zones de risques liées aux carrières dans les communes de Courbevoie et de Meudon ;

Vu l'arrêté préfectoral du 19 décembre 1985 approuvant la délimitation du périmètre des zones de risques liées aux carrières dans la commune de Montrouge ;

Vu l'arrêté préfectoral du 27 janvier 1986 approuvant la délimitation des périmètres des zones de risques liées aux carrières dans la commune de Châtillon ;

Vu l'arrêté préfectoral DDE n° 2003/096 du 15 avril 2003 prescrivant l'établissement d'un Plan de Prévention des Risques Prévisibles de Mouvements de Terrain sur le territoire de la commune de Meudon ;

Vu l'arrêté préfectoral DRCT/1 n° 2004-01 du 9 janvier 2004 portant approbation du Plan de Prévention du Risque Inondation de la Seine sur le territoire des communes d'Asnières-sur-Seine, Bois-Colombes, Boulogne-Billancourt, Clichy-sur-Seine, Colombes, Courbevoie, Gennevilliers, Issy-les-Moulineaux, Levallois-Perret, Meudon, Nanterre, Neuilly-sur-Seine, Puteaux, Rueil-Malmaison, Saint-Cloud, Sèvres, Suresnes et Villeneuve-la-Garenne ;

Vu l'arrêté préfectoral SPB 2005.14 du 29 mars 2005 portant approbation du Plan de Prévention des Risques Naturels Prévisibles de Mouvements de Terrain sur la commune de Chaville ;

Vu l'arrêté préfectoral DDE/GEP n° 2006/261 du 2 juin 2006 portant approbation du Plan de Prévention du Risque Mouvements de Terrain sur la commune de Saint-Cloud ;

Vu l'arrêté inter-préfectoral n°2009-035 du 25 février 2009 portant prescription de l'élaboration du Plan de Prévention des Risques Technologiques autour du dépôt pétrolier classé « AS » exploité par la société SDPN situé à Nanterre ;

Vu l'arrêté inter-préfectoral n°2010-129 du 19 août 2010 portant prorogation du délai d'approbation du PPRT du dépôt pétrolier classé « AS » exploité par la société SDPN situé au 22, rue Jean Perrin à Nanterre prescrit par arrêté inter-préfectoral n° 2009-035 du 25 février 2009 ;

Vu l'arrêté inter-préfectoral n°2011-80 du 30 mai 2011 portant approbation du Plan de Prévention des Risques Technologiques du dépôt pétrolier classé « AS » exploité par la société CCMP et situé à Nanterre ;

Vu l'arrêté préfectoral DRE n°2012-234 du 21 décembre 2012 portant approbation du Plan de Prévention des Risques Technologiques des dépôts pétroliers classés « AS » exploités par les sociétés SOGEPP et TRAPIL et situés à Gennevilliers ;

Vu l'arrêté inter-préfectoral n°2013-34 du 11 avril 2013 portant approbation du Plan de Prévention des Risques Technologiques du dépôt pétrolier classé « AS » exploité par la société TOTAL Raffinage Marketing et situé 23/25, route de la Seine à Gennevilliers ;

Vu l'arrêté inter-préfectoral n°2014-73 du 6 mai 2014 abrogeant l'arrêté inter-préfectoral n°2009-035 du 25 février 2009 portant prescription de l'élaboration du plan de prévention des risques technologiques autour du dépôt pétrolier classé « AS » exploité par la société SDPN situé à Nanterre ;

Vu l'arrêté préfectoral DRE 2017-37 du 2 février 2017 portant prescription de la révision du Plan de Prévention des Risques Naturels Prévisibles de Mouvements de Terrain sur la commune de Chaville ;

Considérant que l'arrêté n°2009-035 du 25 février 2009 portant prescription de l'élaboration du Plan de Prévention des Risques Technologiques autour du dépôt pétrolier classé « AS » exploité par la société SDPN situé à Nanterre a été abrogé par arrêté inter-préfectoral n°2014-73 du 6 mai 2014 susvisé ;

Considérant que la révision du Plan de Prévention des Risques Naturels Prévisibles de Mouvements de Terrain sur la commune de Chaville a été prescrite par arrêté préfectoral DRE 2017-37 du 2 février 2017 ;

Considérant qu'il est donc nécessaire de mettre à jour l'information des acquéreurs et des locataires de biens immobiliers sur les risques naturels, miniers et technologiques majeurs dans le département des Hauts-de-Seine ;

Sur proposition de Monsieur le Directeur de la Direction régionale et interdépartementale de l'environnement et de l'énergie d'Île-de-France,

ARRÊTE

ARTICLE 1 : L'obligation d'information prévue aux I et II de l'article L. 125-5 du code de l'environnement s'applique dans chacune des communes listées en annexe du présent arrêté.

ARTICLE 2 : Les éléments nécessaires à l'établissement de l'état des risques naturels, miniers et technologiques pour l'information des acquéreurs et des locataires de biens immobiliers, prévu à l'article L. 125-5 du code de l'environnement et dont le modèle est défini par l'arrêté du 19 mars 2013 susvisé, sont consignés dans un dossier communal d'Information Acquéreurs-Locataires librement consultable en préfecture, sous-préfecture et mairies concernées et accessible sur le site internet de préfecture des Hauts-de-Seine.

Le dossier communal d'Information Acquéreurs-Locataires est constitué :

- d'une fiche de synthèse listant les risques naturels prévisibles et technologiques recensés sur le territoire de la commune et les documents de référence attachés,
- de cartes associées.

ARTICLE 3 : La liste des communes et les dossiers communaux d'information Acquéreurs-Locataires sont mis à jour à chaque arrêté modifiant la situation d'une ou plusieurs communes au regard des conditions mentionnées à l'article L. 125-5 du code de l'environnement.

ARTICLE 4 : L'obligation d'information sur les sinistres prévue au IV de l'article L. 125-5 du code de l'environnement, s'applique aux communes concernées par un ou des arrêtés portant reconnaissance de l'état de catastrophe naturelle ou technologique. Ces arrêtés sont consultables en préfecture des Hauts-de-Seine et mairie concernée.

La liste de ces arrêtés est disponible sur le site www.prim.net, rubrique « ma commune face aux risques ».

ARTICLE 5 : Une copie du présent arrêté et de son annexe est adressée aux maires des communes concernées du département des Hauts-de-Seine.

Une copie du présent arrêté et de son annexe est adressée à la chambre départementale des notaires.

Le présent arrêté avec la liste des communes annexée, est affiché dans les mairies des communes concernées et publié au recueil des actes administratifs de l'État dans le département. Il est également accessible sur le site internet de la préfecture.

Mention du présent arrêté et de ses modalités de consultation fera l'objet d'un avis de publication dans un journal local du département.

ARTICLE 6 : Les arrêtés préfectoraux DDE/GEP n°2006.037 du 2 février 2006, DDE/SEU/SE n°2007.274 du 8 juin 2007, DDE/SEU/SE n°2008.010 du 23 juillet 2008, DDE/SEU/SE n° 2010.074 du 14 juin 2010, DRIEA IDF 2011-2-179 du 15 septembre 2011 et DRIEA 2013-2-129 du 3 décembre 2013 sont abrogés.

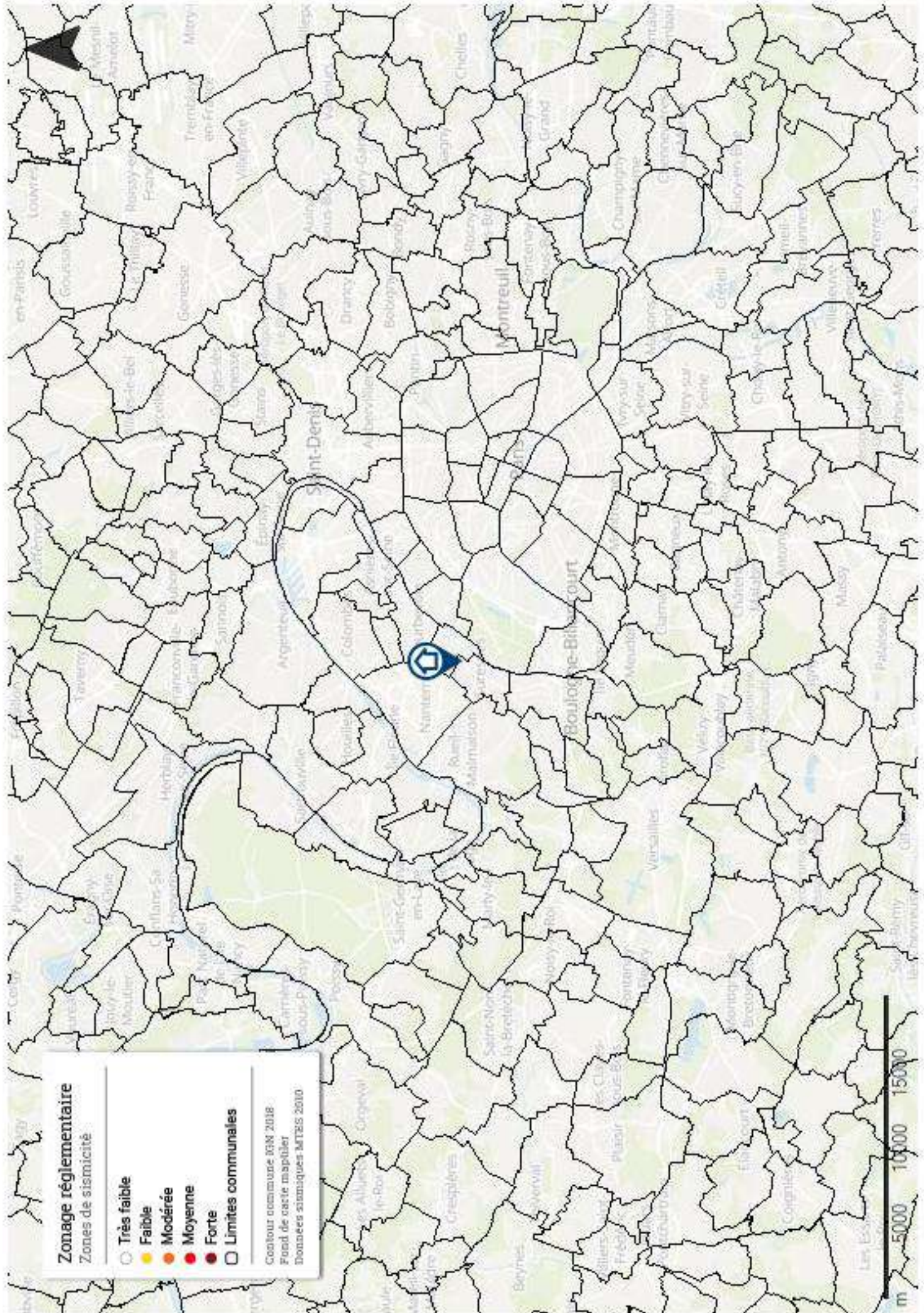
ARTICLE 7 : M. le Secrétaire général de la Préfecture, M. le Directeur régional et interdépartemental de l'Énergie et de l'Environnement d'Île-de-France et Mmes et MM. les Maires du département des Hauts-de-Seine sont chargés, chacun en ce qui le concerne, de l'application du présent arrêté.

Le Préfet,

pour le Préfet et par délégation,

Le Secrétaire Général

Thierry BONNIER



Zonage réglementaire

Zones de sismicité

- Très faible
- Faible
- Modérée
- Moyenne
- Forte
- Limites communales

Contour communal IGN 2018
 Fond de carte mapatier
 Données sismiques MTEIS 2010

