

Etat des Risques et Pollutions

En application des articles L125-5 à 7 et R125-26 du code de l'environnement.

Référence : 1040770

Mode COMMANDE CADASTRE***

Réalisé par un expert Preventimmo

Pour le compte de SCP BOURDEL, ABGRALL, DRAY,
DEJEAN de la BATIE, LIVA, BOUILLOT

Date de réalisation : 13 septembre 2022 (Valable 6 mois)

Selon les informations mises à disposition par arrêté préfectoral :

N° 2020-DR1EE-IF/133 du 11 août 2020.

REFERENCES DU BIEN

Adresse du bien

rue du capitaine Dreyfus, Avenue Charles Floquet

93150 Le Blanc-Mesnil

Parcelle(s) saisie(s):

BC0176, BC0179, BC0183

Vendeur

SCCV RESIDENCE EIFFEL

Acquéreur

SCCV EIFFEL FLOQUET



SYNTHESES

A ce jour, la commune est soumise à l'obligation d'Information Acquéreur Locataire (IAL). Une déclaration de sinistre indemnisé est nécessaire.

Etat des Risques et Pollutions (ERP)						
Votre commune				Votre immeuble		
Type	Nature du risque	Etat de la procédure	Date	Concerné	Travaux	Réf.
R111.3	Mouvement de terrain Dû à des cavités naturelles	approuvé	18/04/1995	non	non	p.3
(1) SIS	Pollution des sols	approuvé	02/01/2018	non	-	p.4
Zonage de sismicité : 1 - Très faible (2)				non	-	-
Zonage du potentiel radon : 1 - Faible (3)				non	-	-

Etat des risques approfondi (Attestation Argiles / ENSA / ERPS)	Concerné	Détails
Zonage du retrait-gonflement des argiles	Oui	Aléa Moyen
Plan d'Exposition au Bruit (4)	Non	-
Basias, Basol, Icpé	Oui	37 sites* à - de 500 mètres

*ce chiffre ne comprend pas les sites non localisés de la commune.

(1) Secteur d'Information sur les Sols.







(2) Zonage sismique de la France d'après l'annexe des articles R563-1 à 8 du Code de l'Environnement modifiés par les Décrets n°2010-1254 et n°2010-1255 du 22 octobre 2010 ainsi que par l'Arrêté du 22 octobre 2010 (nouvelles règles de construction parasismique - EUROCODE 8).

(3) Situation de l'immeuble au regard des zones à potentiel radon du territoire français définies à l'article R. 1333-29 du code de la santé publique modifié par le Décret n°2018-434 du 4 juin 2018, délimitées par l'Arrêté interministériel du 27 juin 2018.

(4) Information cartographique consultable en mairie et en ligne à l'adresse suivante : <https://www.geoportail.gouv.fr/donnees/plan-dexposition-au-bruit-peb>

Attention, les informations contenues dans le second tableau de synthèse ci-dessus sont données à titre informatif. Pour plus de détails vous pouvez commander un Etat des risques approfondi.

Attention, les informations contenues dans ce tableau de synthèse sont données à titre informatif et ne sont pas détaillées dans ce document.

Etat des risques complémentaires (Géorisques)			
Risques		Concerné	Détails
 Inondation	TRI : Territoire à Risque important d'Inondation	Non	-
	AZI : Atlas des Zones Inondables	Non	-
	PAPI : Programmes d'actions de Prévention des Inondations	Non	-
	Remontées de nappes	Oui	<i>Zones potentiellement sujettes aux inondations de cave, fiabilité MOYENNE (dans un rayon de 500 mètres).</i>
 Installation nucléaire		Non	-
 Mouvement de terrain		Non	-
 Pollution des sols, des eaux ou de l'air	BASOL : Sites pollués ou potentiellement pollués	Oui	<i>Le bien se situe dans un rayon de 500 mètres d'un ou plusieurs sites identifiés</i>
	BASIAS : Sites industriels et activités de service	Oui	<i>Le bien se situe dans un rayon de 500 mètres d'un ou plusieurs sites identifiés.</i>
	ICPE : Installations industrielles	Oui	<i>Le bien se situe dans un rayon de 1000 mètres d'une ou plusieurs installations identifiées.</i>
 Cavités souterraines		-	<i>Données indisponibles</i>
 Canalisation TMD		Oui	<i>Le bien se situe dans une zone tampon de 1000 mètres autour d'une canalisation.</i>

*** En mode COMMANDE CADASTRE, l'expert Preventimmo est responsable de la localisation et de la détermination de l'exposition aux risques.

L'édition et la diffusion de ce document implique l'acceptation des Conditions Générales de Vente, disponibles sur le site Internet Preventimmo.

Copyright 2007-2017 Kinaxia. Tous droits réservés. Les noms et marques commerciaux appartiennent à leurs propriétaires respectifs.

SOMMAIRE

Synthèses.....	1
Imprimé officiel.....	5
Localisation sur cartographie des risques	6
Procédures ne concernant pas l'immeuble.....	7
Déclaration de sinistres indemnisés.....	8
Prescriptions de travaux, Documents de référence, Conclusions.....	9
Annexes.....	10

Etat des Risques et Pollutions

aléas naturels, miniers ou technologiques, sismicité, potentiel radon et pollution des sols

en application des articles L.125-5 à 7, R.125-26, R.563-4 et D.563-8-1 du Code de l'environnement et de l'article L.174-5 du nouveau Code minier

1. Cet état, relatif aux obligations, interdictions, servitudes et prescriptions définies vis-à-vis des risques naturels, miniers ou technologiques concernant l'immeuble, est établi sur la base des informations mises à disposition par arrêté préfectoral

n° **2020-DRIEE-IF/133** du **11/08/2020**

Situation du bien immobilier (bâti ou non bâti)

Document réalisé le : 13/09/2022

2. Adresse

Parcelle(s) : BC0176, BC0179, BC0183

rue du capitaine Dreyfus, Avenue Charles Floquet 93150 Le Blanc-Mesnil

3. Situation de l'immeuble au regard de plans de prévention des risques naturels [PPRn]

L'immeuble est situé dans le périmètre d'un PPRn

prescrit

oui non

L'immeuble est situé dans le périmètre d'un PPRn

appliqué par anticipation

oui non

L'immeuble est situé dans le périmètre d'un PPRn

approuvé

oui non

Les risques naturels pris en compte sont liés à :

(les risques grisés ne font pas l'objet d'une procédure PPR sur la commune)

Inondation

Crue torrentielle

Remontée de nappe

Submersion marine

Avalanche

Mouvement de terrain

Mvt terrain-Sécheresse

Séisme

Cyclone

Eruption volcanique

Feu de forêt

autre

L'immeuble est concerné par des prescriptions de travaux dans le règlement du ou des PPRn

oui non

si oui, les travaux prescrits par le règlement du PPR naturel ont été réalisés

oui non

4. Situation de l'immeuble au regard de plans de prévention des risques miniers [PPRm]

L'immeuble est situé dans le périmètre d'un PPRm

prescrit

oui non

L'immeuble est situé dans le périmètre d'un PPRm

appliqué par anticipation

oui non

L'immeuble est situé dans le périmètre d'un PPRm

approuvé

oui non

Les risques miniers pris en compte sont liés à :

(les risques grisés ne font pas l'objet d'une procédure PPR sur la commune)

Risque miniers

Affaissement

Effondrement

Tassement

Emission de gaz

Pollution des sols

Pollution des eaux

autre

L'immeuble est concerné par des prescriptions de travaux dans le règlement du ou des PPRm

oui non

si oui, les travaux prescrits par le règlement du PPR miniers ont été réalisés

oui non

5. Situation de l'immeuble au regard de plans de prévention des risques technologiques [PPRt]

L'immeuble est situé dans le périmètre d'un PPRt

approuvé

oui non

L'immeuble est situé dans le périmètre d'un PPRt

prescrit

oui non

Les risques technologiques pris en compte sont liés à :

(les risques grisés ne font pas l'objet d'une procédure PPR sur la commune)

Risque Industriel

Effet thermique

Effet de surpression

Effet toxique

Projection

L'immeuble est situé en secteur d'expropriation ou de délaissement

oui non

L'immeuble est situé en zone de prescription

oui non

Si la transaction concerne un logement, les travaux prescrits ont été réalisés

oui non

Si la transaction ne concerne pas un logement, l'information sur le type de risques auxquels l'immeuble est exposé ainsi que leur gravité, probabilité et cinétique, est jointe à l'acte de vente ou au contrat de location

oui non

oui non

6. Situation de l'immeuble au regard du zonage réglementaire pour la prise en compte de la sismicité

en application des articles R.563-4 et D.563-8-1 du code de l'environnement modifiés par l'Arrêté et les Décrets n°2010-1254 / 2010-1255 du 22 octobre 2010.

L'immeuble est situé dans une commune de sismicité :

Forte

Moyenne

Modérée

Faible

Très faible

zone 5

zone 4

zone 3

zone 2

zone 1

7. Situation de l'immeuble au regard du zonage réglementaire pour la prise en compte du potentiel radon

en application des articles R125-23 du code de l'environnement et R1333-29 du code de la santé publique, modifiés par le Décret n°2018-434 du 4 juin 2018

L'immeuble se situe dans une Zone à Potentiel Radon :

Significatif

Faible avec facteur de transfert

Faible

zone 3

zone 2

zone 1

8. Information relative aux sinistres indemnisés par l'assurance suite à une catastrophe naturelle

L'information est mentionnée dans l'acte authentique constatant la réalisation de la vente

oui non

9. Situation de l'immeuble au regard de la pollution des sols

L'immeuble est situé dans un Secteur d'Information sur les Sols (SIS)

oui non

Selon les informations mises à disposition par l'arrêté préfectoral 2018-0054 du 02/01/2018 portant création des SIS dans le département

Parties concernées

Vendeur

SCCV RESIDENCE EIFFEL

à

le

Acquéreur

SCCV EIFFEL FLOQUET

à

le

Attention ! S'ils n'impliquent pas d'obligation ou d'interdiction réglementaire particulière, les aléas connus ou prévisibles qui peuvent être signalés dans les divers documents d'information préventive et concerner le bien immobilier, ne sont pas mentionnés par cet état.

Mouvement de terrain

R111.3 Dû à des cavités naturelles, approuvé le 18/04/1995


Non concerné*

* L'immeuble n'est pas situé dans le périmètre d'une zone à risques



La carte ci-dessus est un extrait de la carte officielle fournie par les services de l'Etat.

Elle est disponible en intégralité dans les annexes de ce rapport.

 Le contour du terrain n'est donné qu'à titre indicatif.

Cartographies ne concernant pas l'immeuble

Au regard de sa position géographique, l'immeuble n'est pas concerné par :

Le SIS Pollution des sols, approuvé le 02/01/2018



Déclaration de sinistres indemnisés

en application des articles L 125-5 et R125-26 du Code de l'environnement

Si, à votre connaissance, l'immeuble a fait l'objet d'une indemnisation suite à des dommages consécutifs à des événements ayant eu pour conséquence la publication d'un arrêté de catastrophe naturelle, cochez ci-dessous la case correspondante dans la colonne "Indemnisé".

Arrêtés CATNAT sur la commune

Risque	Début	Fin	JO	Indemnisé
Inondation - Par ruissellement et coulée de boue	19/06/2013	19/06/2013	13/09/2013	<input type="checkbox"/>
Par une crue (débordement de cours d'eau) - Par ruissellement et coulée de boue	07/07/2001	07/07/2001	11/08/2001	<input type="checkbox"/>
Par une crue (débordement de cours d'eau) - Par ruissellement et coulée de boue	25/12/1999	29/12/1999	30/12/1999	<input type="checkbox"/>
Mouvement de terrain				
Par une crue (débordement de cours d'eau) - Par ruissellement et coulée de boue	23/08/1995	23/08/1995	31/10/1995	<input type="checkbox"/>
Par une crue (débordement de cours d'eau) - Par ruissellement et coulée de boue	19/07/1994	19/07/1994	20/11/1994	<input type="checkbox"/>
Par une crue (débordement de cours d'eau) - Par ruissellement et coulée de boue	26/06/1990	27/06/1990	19/12/1990	<input type="checkbox"/>
Sécheresse et réhydratation - Tassements différentiels	01/06/1989	31/12/1990	27/12/1991	<input type="checkbox"/>
Par une crue (débordement de cours d'eau) - Par ruissellement et coulée de boue	23/07/1988	23/07/1988	03/11/1988	<input type="checkbox"/>
Par une crue (débordement de cours d'eau) - Par ruissellement et coulée de boue	24/06/1983	26/06/1983	05/08/1983	<input type="checkbox"/>
Par une crue (débordement de cours d'eau) - Par ruissellement et coulée de boue	11/04/1983	23/04/1983	18/05/1983	<input type="checkbox"/>

Pour en savoir plus, chacun peut consulter en préfecture ou en mairie, le dossier départemental sur les risques majeurs, le document d'information communal sur les risques majeurs et, sur internet, le portail dédié à la prévention des risques majeurs : www.prim.net

Préfecture : Bobigny - Seine-Saint-Denis

Commune : Le Blanc-Mesnil

Adresse de l'immeuble :

rue du capitaine Dreyfus, Avenue Charles Floquet
Parcelle(s) : BC0176, BC0179, BC0183
93150 Le Blanc-Mesnil
France

Etabli le : _____

Vendeur : _____

SCCV RESIDENCE EIFFEL

Acquéreur : _____

SCCV EIFFEL FLOQUET

Prescriptions de travaux

Aucune

Documents de référence

Aucun

Conclusions

L'Etat des Risques délivré par SCP BOURDEL, ABGRALL, DRAY, DEJEAN de la BATIE, LIVA, BOUILLOT en date du 13/09/2022 fait apparaître que la commune dans laquelle se trouve le bien fait l'objet d'un arrêté préfectoral n°2020-DRIEE-IF/133 en date du 11/08/2020 en matière d'obligation d'Information Acquéreur Locataire sur les Risques Naturels, Miniers et Technologiques.

Selon les informations mises à disposition dans le Dossier Communal d'Information, le BIEN n'est concerné par aucun risque réglementé.



Sommaire des annexes

> Arrêté Préfectoral n° 2020-DRIEE-IF/133 du 11 août 2020

> Cartographies :

- Cartographie réglementaire du R111.3 D0 à des cavités naturelles, approuvé le 18/04/1995
- Cartographie réglementaire de la sismicité

A titre indicatif, ces pièces sont jointes au présent rapport.

PRÉFET DE LA SEINE-SAINT-DENIS

ARRÊTÉ n° 2020-DR1EE-IF/133
relatif à la mise à jour de l'information des acquéreurs et des locataires
de biens immobiliers sur les risques naturels et technologiques majeurs
et sur la pollution des sols
sur la commune du Blanc-Mesnil

Le Préfet de la Seine-Saint-Denis,

- Vu le code général des collectivités territoriales ;
- Vu le code de l'environnement, notamment les articles L. 125-5 à L. 125-7 et R. 125-23 à R. 125-27, R. 563-4 et D. 563-6-1 ;
- Vu le code de la construction et de l'habitation, et notamment ses articles L. 271-4 et L. 271-5 ;
- Vu l'arrêté du 27 juin 2018 portant délimitation des zones à potentiel radon du territoire français ;
- Vu l'arrêté du 13 juillet 2018 modifiant l'arrêté du 13 octobre 2005 portant définition du modèle d'imprimé pour l'établissement de l'état des risques naturels et technologiques ;
- Vu l'arrêté préfectoral n°86-075D du 21 mars 1986 modifié par l'arrêté préfectoral n°95-1143 du 18 avril 1995 définissant un périmètre de risques liés à la dissolution de gypse sur la commune du Blanc-Mesnil ;
- Vu l'arrêté préfectoral n° 2007-3601 du 3 octobre 2007 déterminant la liste des communes pour lesquelles l'information sur les risques naturels et technologiques majeurs doit être délivrée aux acquéreurs et locataires de biens immobiliers dans le département de la Seine-Saint-Denis, mis à jour en dernier lieu par l'arrêté préfectoral n°2020-0985 du 24 juillet 2020 ;
- Vu l'arrêté préfectoral n°07-3605 du 3 octobre 2007 relatif à l'information des acquéreurs et des locataires de biens immobiliers sur les risques naturels et technologiques majeurs sur la commune du Blanc-Mesnil ;
- Vu l'arrêté n°2018-0054 du 2 janvier 2018 relatif à la création de secteurs d'information sur les sols (SIS) sur les communes de Bagnolet, Épinay-sur-Seine, Le Blanc-Mesnil, Rosny-sous-Bois et Villemomble ;
- Vu l'arrêté préfectoral n° 2020-0864 du 24 juillet 2020 abrogeant l'arrêté préfectoral n°01-3061 du 23 juillet 2001 prescrivant l'établissement d'un plan de prévention du risque retrait-gonflement des argiles pour les communes du département de la Seine-Saint-Denis ;
- Considérant la création par l'arrêté préfectoral n°2018-0054 du 2 janvier 2018 de secteurs d'information sur les sols (SIS) ;
- Considérant l'abrogation de l'arrêté préfectoral n°01-3061 du 23 juillet 2001 prescrivant l'établissement d'un plan de prévention du risque retrait-gonflement des argiles pour les communes du département de la Seine-Saint-Denis motivée par les nouvelles dispositions du code de la construction et de l'habitation introduites par la loi n° 2018-1021 du 23 novembre 2018 portant évolution du logement, de l'aménagement et du numérique ;
- Considérant la nécessité de mettre à jour l'information prévue à l'article R. 125-23 du code de l'environnement ;
- Sur proposition de Monsieur le secrétaire général de la préfecture de la Seine-Saint-Denis ;

ARRÊTE

Article 1^{er} :

Le présent arrêté abroge et remplace l'arrêté préfectoral n°07-3605 du 3 octobre 2007 relatif à l'information des acquéreurs et des locataires de biens immobiliers sur les risques naturels et technologiques majeurs dans la commune du Blanc-Mesnil.

Article 2 :

L'obligation d'information prévue aux I et II de l'article L. 125-5 du code de l'environnement s'applique à la commune du Blanc-Mesnil, en raison de son exposition aux risques naturels prévisibles suivants :

- mouvements de terrain liés à la dissolution du gypse.

Article 3 :

Les éléments nécessaires à l'information des acquéreurs et des locataires de biens immobiliers sur les risques naturels et technologiques majeurs sont consignés dans un dossier d'information annexé au présent arrêté. Ce dossier comporte :

- une fiche synthétique sur laquelle sont recensés les risques sur le territoire de la commune ainsi que les documents de référence correspondants. Ce document donne également toute indication sur la nature et sur l'intensité de ces risques ;
- le document de référence suivant :
 - le périmètre de risque R. 111-3 délimité par l'arrêté préfectoral du 21 mars 1988 modifié ;
- une cartographie délimitant, pour chaque risque, les zones exposées sur le territoire de la commune.

Lorsqu'un plan de prévention est prescrit, les cartographies sont fournies à titre indicatif en fonction des connaissances. Le périmètre à considérer pour l'information des acquéreurs et des locataires est, jusqu'à l'approbation du plan, le périmètre délimité dans l'arrêté préfectoral qui a prescrit l'élaboration de ce plan. Le document de référence aux risques naturels auxquels la commune est exposée est :

Article 4 :

Conformément à l'article R. 125-45 du Code de l'environnement, les secteurs d'information sur les sols suivants sont créés :

- SIS N°93SIS00008 relatif à FIRSTINOX situé au 4 rue du Parc ;
- SIS N°93SIS00016 relatif à BP Descartes situé au 188 avenue Descartes ;
- SIS N°83SIS00652 relatif à Shell situé au 14-16 avenue du 8 mai 1945 ;
- SIS N°93SIS00688 relatif à Demyttenaere situé au 111 avenue d'Aulnay.

Article 5 :

Les présentes dispositions sont systématiquement mises à jour lors de l'entrée en vigueur, pour la commune du Blanc-Mesnil, de tout arrêté préfectoral rendant immédiatement opposables certaines dispositions d'un plan de prévention des risques naturels prévisibles, ou approuvant un plan de prévention des risques naturels prévisibles ou un plan de prévention des risques technologiques, ou approuvant la révision d'un de ces plans, ou lorsque des informations nouvelles permettent de modifier l'appréciation de la nature ou de l'intensité des risques auxquels est susceptible de se trouver exposée tout ou partie de la commune faisant l'objet d'un de ces plans.

Article 6 :

Une copie du présent arrêté ainsi que le dossier d'information et les documents de référence qui s'y rattachent seront adressés au Maire de la commune du Blanc-Mesnil, aux fins d'affichage en mairie ainsi qu'à la Chambre départementale des notaires. Ils pourront être consultés, sur demande, en mairie, en préfecture ainsi que dans la sous-préfecture d'arrondissement.

Ils seront mis en ligne sur le site Internet de la préfecture de la Seine-Saint-Denis :

<http://www.seine-saint-denis.pref.gouv.fr>

Mention de la publication du présent arrêté et des modalités de sa consultation sera insérée dans un journal diffusé dans le département de la Seine-Saint-Denis

Article 7 :

Le Secrétaire général de la préfecture de la Seine-Saint-Denis, le sous-préfet d'arrondissement, le Maire de la commune du Blanc-Mesnil, le Président de la Chambre Interdépartementale des notaires pour Paris, la Seine-Saint-Denis et le Val-de-Marne et le Directeur régional et interdépartemental de l'environnement et de l'énergie Ile-de-France, sont chargés, chacun en ce qui le concerne, de l'application du présent arrêté, qui sera publié au recueil des actes administratifs de la préfecture.

Fait à Vincennes, le **11 AOUT 2020**

Pour le Préfet et par délégation,
la Directrice régionale et interdépartementale
de l'environnement et de l'énergie d'Ile-de-France par Intérim

Claire GRIZEZ

Le Directeur adjoint

Jean-Marc PICARD



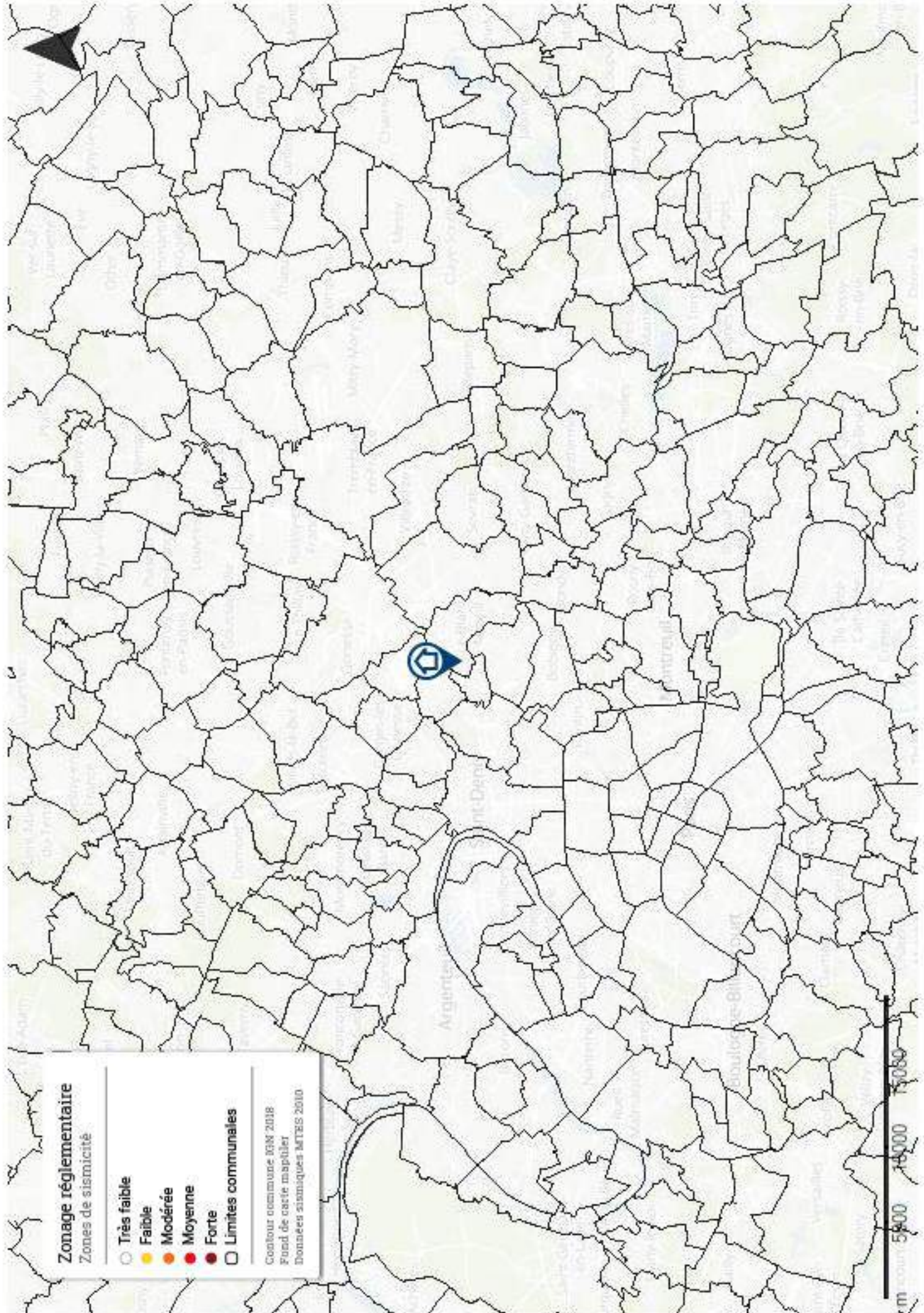

 République Française
 Département du Nord
 Arrondissement de Valenciennes
 Mairie de Le Blanc-Mesnil

Périmètre de risque lié à la dissolution du tissu urbain
 (en application de l'article R. 111-3 du code de l'urbanisme)

commune **LE BLANC-MESNIL**

 Zone de dissuasion des permis de construire
 Ligne commune
 Coteur de section

0 100 200 m
 2023 - 1/5000



Zonage réglementaire

Zones de sismicité

- Très faible
- Faible
- Modérée
- Moyenne
- Forte
- Limites communales

Contour communal IGN 2018
Fond de carte mapdata
Données sismiques MTEIS 2010

