



CABINET DIAGNOSTIC IMMO AGENDA

27 rue Claude TILLIER
75012 PARIS

Tél : 01 43 48 16 37

Mob : 06 17 96 36 90

agendaparis11et12@orange.fr

SCI INESTEL

Dossier N° 2019-06-017 #R

État des risques et pollutions (ERP)

DESIGNATION DE L'IMMEUBLE

Adresse : **19 BOULEVARD PONIATOWSKI**
75012 PARIS

Référence cadastrale : **Non communiquée**

Lot(s) de copropriété : **Sans objet** N° étage : **Sans objet**

Nature de l'immeuble : **Maison individuelle**

Destination des locaux : **Habitation**

Date de construction : **Antérieur à 1949**

Contexte de la mission : **Avant vente** **Avant mise en location**

DESIGNATION DU PROPRIETAIRE

Propriétaire : **SCI INESTEL – 19 BOULEVARD PONIATOWSKI 75012 PARIS**

Donneur d'ordre (sur déclaration de l'intéressé) :

Propriétaire de l'immeuble

Autre, le cas échéant (préciser) :

DESIGNATION DE L'OPERATEUR DE DIAGNOSTIC

Opérateur de diagnostic : **Pascal POUSSIER**

Cabinet de diagnostics : **CABINET DIAGNOSTIC IMMO AGENDA**
27 rue Claude TILLIER – 75012 PARIS
N° SIRET : 492 232 160 00027

Compagnie d'assurance : **ALLIANZ** N° de police : **49 366 477** Validité : **01/01/2019 au 31/12/2019**

REALISATION DE LA MISSION

N° de dossier : **2019-06-017 #R**

Ordre de mission du : **03/06/2019**

Document(s) fourni(s) : **Aucun**

Commentaires : **Néant**

CADRE REGLEMENTAIRE

- Articles L125-5 et R125-23 à R125-27 du Code de l'Environnement
- Articles R563-4 et D563-8-1 du Code de l'Environnement (zones de sismicité)
- Arrêté du 13 octobre 2005 modifié portant définition du modèle d'imprimé pour l'établissement de l'état des risques naturels et technologiques
- Arrêté du 27 juin 2018 portant délimitation des zones à potentiel radon du territoire français

Nota : L'ensemble des références légales, réglementaires et normatives s'entendent de la version des textes en vigueur au jour de la réalisation du diagnostic.

LIMITES DU DOMAINE D'APPLICATION DU DIAGNOSTIC

Les acquéreurs ou locataires de biens immobiliers situés dans des zones couvertes par un plan de prévention des risques (PPR) naturels prévisibles, technologiques ou miniers, prescrit ou approuvé, ou dans des zones de sismicité définies par décret en Conseil d'État, ou encore dans des zones à potentiel radon de niveau 3, sont informés par le vendeur ou le bailleur de l'existence des risques visés par ce plan ou ce décret. À cet effet, un état des risques et pollutions (ERP) est établi à partir des informations mises à disposition par le Préfet.

De plus, lorsqu'un immeuble bâti a subi un sinistre ayant donné lieu au versement d'une indemnité dans le cadre d'une reconnaissance de l'état de catastrophe naturelle, minière ou technologique, le vendeur ou le bailleur de l'immeuble est tenu d'informer par écrit l'acquéreur ou le locataire de tout sinistre survenu pendant la période où il a été propriétaire de l'immeuble ou dont il a été lui-même informé.

Attention !

- S'ils n'impliquent pas d'obligation ou d'interdiction réglementaire particulière, les aléas connus ou prévisibles qui peuvent être signalés dans les divers documents d'information préventive et concerner l'immeuble, ne sont pas mentionnés par cet état ;
- Cet état, à remplir par le vendeur ou le bailleur, est destiné à être en annexe d'un contrat de vente ou de location d'un immeuble.

SYNTHESE DE L'ETAT DES RISQUES ET POLLUTIONS (ERP)


Plan de prévention des risques :	<input type="checkbox"/> PPRN	<input type="checkbox"/> PPRM	<input type="checkbox"/> PPRT	<input checked="" type="checkbox"/> Aucun	
Sismicité :	<input checked="" type="checkbox"/> 1 (très faible)	<input type="checkbox"/> 2 (faible)	<input type="checkbox"/> 3 (modérée)	<input type="checkbox"/> 4 (moyenne)	<input type="checkbox"/> 5 (forte)
Secteur d'information sur les sols :	<input type="checkbox"/> Oui	<input checked="" type="checkbox"/> Non			
Commune à potentiel radon classée en niveau 3 :	<input type="checkbox"/> Oui	<input checked="" type="checkbox"/> Non			

DATE D'ETABLISSEMENT DE L'ETAT

État rédigé à PARIS, le 06/06/2019

Durée de validité : Six mois, jusqu'au 05/12/2019

Signature de l'opérateur de diagnostic



Cachet de l'entreprise

CABINET AGENDA
 SARL DIAGNOSTIC IMMO
 27, rue Claude Tillier - 75012 PARIS
 Tél. : 01 43 48 16 37 - Fax : 01 72 72 90 70
 Mes. : 06 17 96 36 90 - agenda@paris11et12@free.fr
 SARI au Capital de 2000 € - SIRET 492 232 160



Le présent rapport ne peut être reproduit que dans son intégralité (annexes comprises), et avec l'accord écrit de son signataire.



ÉTAT DES RISQUES ET POLLUTIONS

aléas naturels, miniers ou technologiques, sismicité, potentiel radon et sols pollués

Attention ! S'ils n'impliquent pas d'obligation ou d'interdiction réglementaire particulière, les aléas connus ou prévisibles qui peuvent être signalés dans les divers documents d'information préventive et concerner l'immeuble, ne sont pas mentionnés par cet état. Cet état, à remplir par le vendeur ou le bailleur, est destiné à être en annexe d'un contrat de vente ou de location d'un immeuble.

Cet état est établi sur la base des informations mises à disposition par arrêté préfectoral

n° du mis à jour le

Adresse de l'immeuble **code postal ou Insee** **commune**

Situation de l'immeuble au regard d'un ou plusieurs plans de prévention des risques naturels (PPRN)

- L'immeuble est situé dans le périmètre d'un PPR N ¹ oui non
 prescrit anticipé approuvé date
- ¹ Si oui, les risques naturels pris en considération sont liés à :
 inondations autres
- > L'immeuble est concerné par des prescriptions de travaux dans le règlement du PPRN ² oui non
² Si oui, les travaux prescrits ont été réalisés oui non
- L'immeuble est situé dans le périmètre d'un autre PPR N ¹ oui non
 prescrit anticipé approuvé date
- ¹ Si oui, les risques naturels pris en considération sont liés à :
 inondations autres
- > L'immeuble est concerné par des prescriptions de travaux dans le règlement du PPRN ² oui non
² Si oui, les travaux prescrits ont été réalisés oui non

Situation de l'immeuble au regard d'un plan de prévention des risques miniers (PPRM)

- > L'immeuble est situé dans le périmètre d'un PPR M ³ oui non
 prescrit anticipé approuvé date
- ³ Si oui, les risques naturels pris en considération sont liés à :
 mouvement de terrain autres
- > L'immeuble est concerné par des prescriptions de travaux dans le règlement du PPRM ⁴ oui non
⁴ Si oui, les travaux prescrits ont été réalisés oui non

Situation de l'immeuble au regard d'un plan de prévention des risques technologiques (PPRT)

- > L'immeuble est situé dans le périmètre d'étude d'un PPR T prescrit et non encore approuvé ⁵ oui non
⁵ Si oui, les risques technologiques pris en considération dans l'arrêté de prescription sont liés à :
 effet toxique effet thermique effet de surpression
- > L'immeuble est situé dans le périmètre d'exposition aux risques d'un PPR T approuvé oui non
- > L'immeuble est situé en secteur d'expropriation ou de délaissement oui non
- > L'immeuble est situé en zone de prescription ⁶ oui non
⁶ Si la transaction concerne un logement, les travaux prescrits ont été réalisés oui non
⁶ Si la transaction ne concerne pas un logement, l'information sur le type de risques auxquels l'immeuble est exposé ainsi que leur gravité, probabilité et cinétique, est jointe à l'acte de vente ou au contrat de location. oui non

**Situation de l'immeuble au regard du zonage sismique réglementaire**

- > L'immeuble se situe dans une commune de sismicité classée en
zone 1 très faible **zone 2** faible **zone 3** modérée **zone 4** moyenne **zone 5** forte

Situation de l'immeuble au regard du zonage réglementaire à potentiel radon

- > L'immeuble se situe dans une commune à potentiel radon classée en niveau 3 **oui** **non**

Information relative à la pollution de sols

- > Le terrain est situé en secteur d'information sur les sols (SIS) **oui** **non**

Information relative aux sinistres indemnisés par l'assurance suite à une catastrophe N/M/T*

* catastrophe naturelle minière ou technologique

- > L'information est mentionnée dans l'acte de vente **oui** **non**

Documents de référence permettant la localisation de l'immeuble au regard des risques pris en compte

Cartographie inondation
Cartographie anciennes carrières et gypse antéludien

vendeur / bailleur

date / lieu

acquéreur / locataire

SCI INESTEL

Fait le 06/06/2019
à PARIS

information sur les risques naturels, miniers ou technologiques, la sismicité, le potentiel radon, les pollutions de sols,
pour en savoir plus... consultez le site Internet www.georisques.gouv.fr



ARRETE PREFECTORAL



PREFET DE LA REGION ILE-DE-FRANCE
PREFET DE PARIS

DIRECTION REGIONALE ET
INTERDEPARTEMENTALE DE L'EQUIPEMENT
ET DE L'AMENAGEMENT
Unité territoriale de Paris

Arrêté préfectoral n° 2012159-0001
modifiant l'arrêté préfectoral n° 2006-45-1 du 14 février 2006 portant désignation de Paris en
qualité de commune exposée aux risques technologiques et naturels majeurs et fixant les
modalités d'information des acquéreurs et des locataires de biens immobiliers situés à Paris
concernant les risques précités

Le préfet de la région d'Ile-de-France,
préfet de Paris,
officier de la Légion d'honneur,
commandeur de l'ordre national du Mérite

Vu le code général des collectivités territoriales,

Vu le code de l'environnement, notamment les articles **L.125-5** et **R.125-23** à **R.125-27**,

Vu le code de la construction et de l'habitation et, notamment, ses articles **L.271-4** et **L.271-5**,

Vu le code des assurances et, notamment, ses articles **L.125-2** et **L.128-2**,

Vu la loi n° **89-462** du **6 juillet 1989** modifiée, tendant à améliorer les rapports locatifs et portant modification de la loi n° 86-1290 du 23 décembre 1986 et, notamment, son article 3-1,

Vu l'arrêté ministériel du **13 avril 2011** modifiant l'arrêté du 13 octobre 2005 portant définition du modèle d'imprimé pour l'établissement de l'état des risques naturels et technologiques,

Vu la circulaire interministérielle du **27 mai 2005**, relative à l'information des acquéreurs et des locataires de biens immobiliers sur les risques naturels et technologiques majeurs,

Vu l'arrêté préfectoral n° **2006-45-1** du **14 février 2006** portant désignation de Paris en qualité de commune exposée aux risques technologiques et naturels majeurs et fixant les modalités d'information des acquéreurs et des locataires de biens immobiliers situés à Paris concernant les risques précités,

Vu l'arrêté préfectoral n° **2008-105-2** du **14 avril 2008** modifiant l'arrêté préfectoral n° 2006-45-1 du 14 février 2006 portant désignation de Paris en qualité de commune exposée aux risques technologiques et naturels majeurs et fixant les modalités d'information des acquéreurs et des locataires de biens immobiliers situés à Paris concernant les risques précités,

Sur proposition du directeur de l'unité territoriale de l'équipement et de l'aménagement de Paris,



ARRETE :

ARTICLE 1er :

L'article 3 du même arrêté est ainsi modifié :

« Les éléments nécessaires à l'information des acquéreurs et des locataires par les vendeurs ou les bailleurs (propriétaires ou non) concernant les biens faisant l'objet d'une transaction, relatifs à la localisation des immeubles concernés au regard des zones de risques naturels majeurs identifiés, situés à Paris, sont consignés dans un dossier annexé au présent arrêté qui comprend :

- La liste des risques majeurs visés à l'article 1^{er} du présent arrêté ;
- Pour chacun des risques susmentionnés, une fiche synthétique précisant la nature et, dans la mesure du possible l'intensité, des risques recensés sur le territoire de la commune de Paris ;
- La cartographie des zones concernées par ces risques ;
- Les références des documents auxquels le vendeur ou le bailleur peut se reporter ;
- La liste des arrêtés ministériels portant reconnaissance de l'état de catastrophe naturelle antérieurement pris et concernant tout ou partie de la commune de Paris.
- Le plan de prévention du risque inondation sur le territoire de Paris (documents graphiques, règlement et note de présentation). »

Ce dossier sera mis à jour régulièrement sur le site internet de la préfecture de la région Ile de France, préfecture de Paris.

ARTICLE 2 :

L'article 4 du même arrêté est ainsi modifié :

« Le dossier et les documents de référence, visés à l'article 2 du présent arrêté, sont consultables :

- à l'accueil de la préfecture de la région Ile-de-France, préfecture de Paris
- Sur le site internet de la préfecture de la région Ile de France, préfecture de Paris.

ARTICLE 3 :

Le présent arrêté sera notifié au maire de Paris. Il sera affiché dans chaque mairie d'arrondissement de Paris pendant un mois à compter de sa réception par les directeurs généraux des services des mairies d'arrondissement.

Une copie du présent arrêté et de ses annexes sera adressée à la chambre départementale des notaires de Paris.

Le présent arrêté, ainsi que ses modalités de consultation, feront l'objet d'un avis de publication dans la presse locale.

ARTICLE 4 :

Tout recours contre le présent arrêté doit parvenir au tribunal administratif de Paris, dans le délai de deux mois, à compter de sa publication au recueil des actes administratifs de la région Ile-de-France, préfecture de Paris.

ARTICLE 5 :

Le préfet, secrétaire général de la préfecture de la région Ile-de-France, préfecture de Paris, le préfet de police, le directeur régional et interdépartemental de l'équipement et de l'aménagement, le directeur régional et interdépartemental de l'environnement et de l'énergie et le maire de Paris, sont chargés, chacun en ce qui le concerne, de l'exécution du présent arrêté, qui sera publié au recueil des actes administratifs de la préfecture de Paris et de la préfecture de police, accessible sur le site Internet de la préfecture de Paris : www.ile-de-france.gouv.fr

Fait à Paris, le **07 JUIN 2012**

Pour le préfet et par délégation,
le préfet, secrétaire général de la
préfecture de la région Ile-de-France,
préfecture de Paris


Bertrand MUNCH



FICHE DE SYNTHÈSE COMMUNALE

Fiche de synthèse communale

Annexe à l'arrêté préfectoral n°2006-45-1 du 14 février 2006

portant désignation de Paris en qualité de commune exposée aux risques technologiques et naturels majeurs et fixant les modalités d'information des acquéreurs et des locataires de biens immobiliers situés à Paris concernant les risques précités.

DOSSIER D'INFORMATION SUR LES RISQUES MAJEURS AUXQUELS LA COMMUNE DE PARIS EST EXPOSÉE

Publié au recueil des actes administratifs du 3 bis du 14 février 2006 de la préfecture de Paris.

Vu pour être annexé à mon arrêté du 14 février 2006

Le préfet de la région d'Île-de-France

préfet de Paris

Bertrand LANDRIEU

I) La liste des risques recensés sur la commune de Paris

les risques majeurs qui ont été recensés sur Paris concernent :

le risque inondation, faisant l'objet d'un plan de prévention des risques d'inondation (PPRI), approuvé par arrêté préfectoral en date du 13 juillet 2003.

les risques liés à la présence en sous-sol d'anciennes carrières et de zones de gypse antéludien. Ces risques, qui ont été précisés par les arrêtés du 26 janvier 1966, du 19 mars 1991 et du 25 février 1977, sont gérés par l'inspection générale des carrières de la ville.

Il n'existe pas de plan de prévention des risques technologiques sur Paris. De plus le département de Paris n'est pas concerné par le risque sismique défini par le décret n° 91-461 du 14 mai 1991 modifié relatif au risque sismique.

II) les fiches synthétiques des risques recensés

Fiche 1 : relative au risque d'inondation

Fiche 2 : relative au risque lié aux zones d'anciennes carrières et de gypses

III) Cartographie

Les éléments cartographiques comprennent :

la carte de zonage réglementaire du plan de prévention des risques d'inondation (réduction au format A3 de la carte d'assemblage du PPRI de Paris) ;

les périmètres identifiant les zones réglementaires de carrières et de gypse antéludien, précisés sur fond de plan parcellaire APUR – au format A3.

IV) Documents de référence relatifs aux risques naturels

Les documents de référence relatifs aux risques naturels visés au I auxquels la commune est exposée sont :

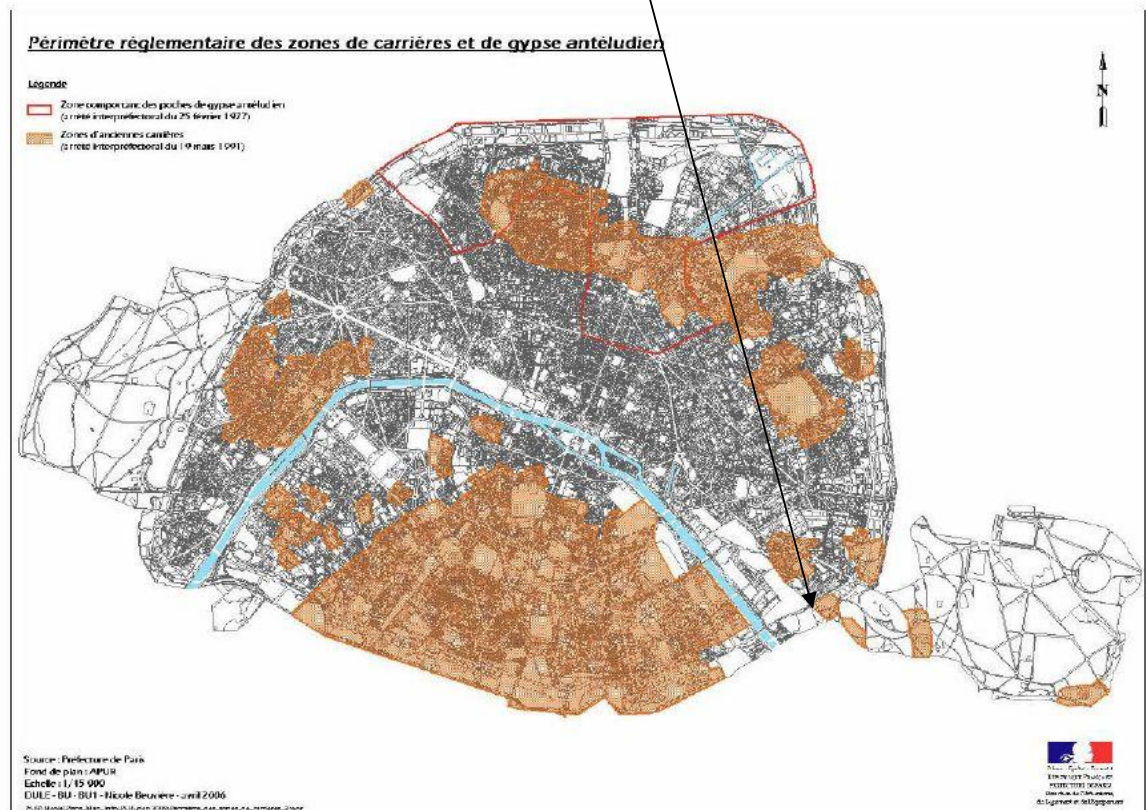
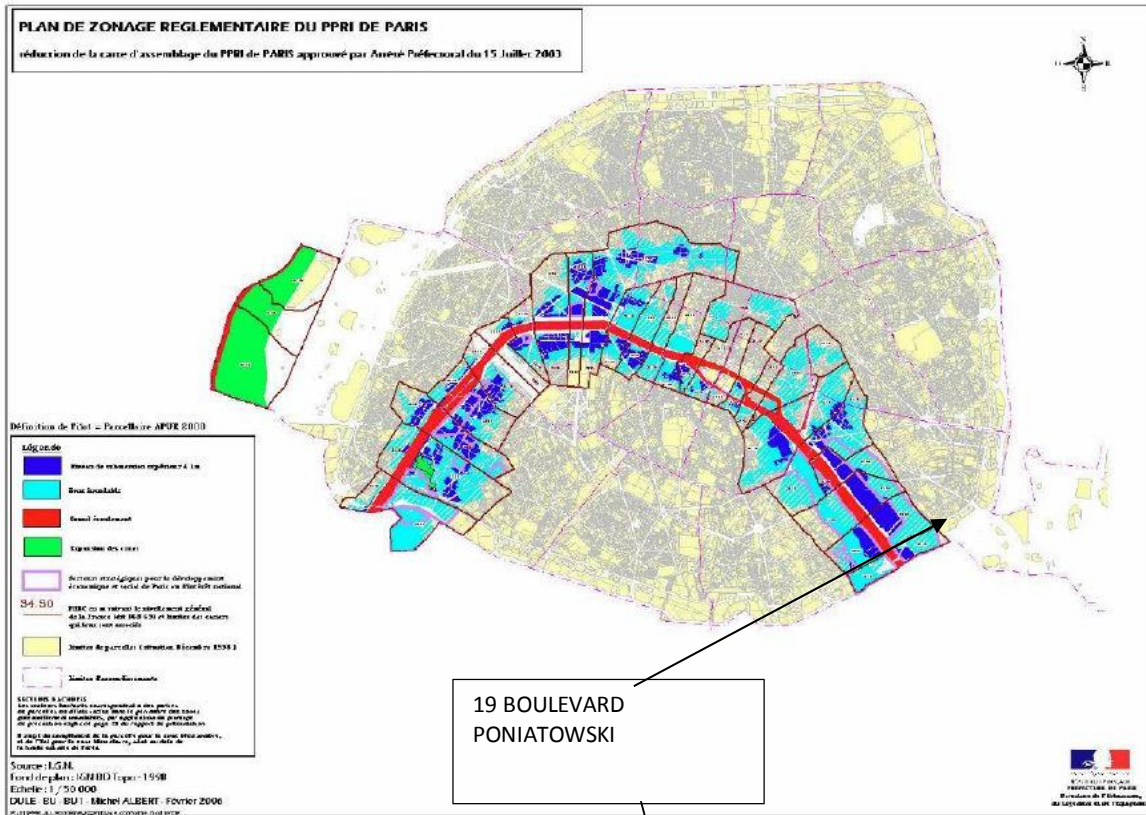
plan de prévention des risques naturels (PPRI) approuvé par arrêté préfectoral en date du 15 juillet 2003

les arrêtés inter-préfectoraux du 26 janvier 1966, du 19 mars 1991 et du 25 février 1977 relatifs respectivement aux zones d'anciennes carrières et aux zones de gypse antéludien. Ces arrêtés pris au titre de l'ex-article R.111-3 du code de l'urbanisme tiennent lieu de plan de prévention des risques (PPR), en application de l'article L.562-6 du code de l'environnement.

V) les arrêtés de reconnaissance de l'état de catastrophe naturelle publiée entre 1982 à 2005.



CARTOGRAPHIE





ARRETES DE CATASTROPHE NATURELLE, MINIERE OU TECHNOLOGIQUE

Risque	Début	Fin	JO	I
Par une crue (débordement de cours d'eau) - Par ruissellement et coulée de boue	15/01/2018	05/02/2018	15/02/2018	
Par une crue (débordement de cours d'eau) - Par ruissellement et coulée de boue	28/05/2016	05/06/2016	09/06/2016	
Par une crue (débordement de cours d'eau) - Par ruissellement et coulée de boue	23/06/2005	23/06/2005	22/04/2006	
Sécheresse - Tassements différentiels	01/07/2003	30/09/2003	11/03/2006	
Par une crue (débordement de cours d'eau) - Par ruissellement et coulée de boue	06/07/2001	07/07/2001	11/08/2001	
Par une crue (débordement de cours d'eau) - Par ruissellement et coulée de boue	25/12/1999	29/12/1999	30/12/1999	
Mouvement de terrain				
Par une crue (débordement de cours d'eau) - Par ruissellement et coulée de boue	30/05/1999	30/05/1999	24/08/1999	
Par une crue (débordement de cours d'eau) - Par ruissellement et coulée de boue	18/07/1994	19/07/1994	17/12/1994	
Par une crue (débordement de cours d'eau) - Par ruissellement et coulée de boue	29/04/1993	30/04/1993	10/10/1993	
Par une crue (débordement de cours d'eau) - Par ruissellement et coulée de boue	31/05/1992	01/06/1992	05/11/1992	
Par une crue (débordement de cours d'eau) - Par ruissellement et coulée de boue	25/05/1992	25/05/1992	16/01/1993	
Par une crue (débordement de cours d'eau) - Par ruissellement et coulée de boue	27/06/1990	27/06/1990	19/12/1990	
Par une crue (débordement de cours d'eau) - Par ruissellement et coulée de boue	05/06/1983	06/06/1983	05/08/1983	



NOTICE D'INFORMATION AU VENDEUR OU AU BAILLEUR

Dans l'état des risques et pollutions, il revient au propriétaire, sous sa responsabilité, de faire une déclaration sur les sinistres indemnisés (date, nature exacte, dommages causés) du bien objet de la vente.

Cette déclaration est une information à remettre au futur acquéreur ou locataire du bien. Même en l'absence de sinistre, une déclaration doit aussi être produite.



Déclaration relative aux sinistres indemnisés au titre des catastrophes naturelles, minières ou technologiques

Je soussigné, SCI INESTEL, Vendeur, déclare sur l'honneur que le bien vendu ou loué, désigné ci-dessous :

19 BOULEVARD PONIATOWSKI

75012 PARIS

- N'a pas fait l'objet d'une déclaration de sinistre ayant donné lieu au versement d'une indemnité dans le cadre d'une reconnaissance de l'état de catastrophe naturelle, minière ou technologique.
- A fait l'objet d'une (ou plusieurs) déclaration(s) de sinistre ayant donné lieu au versement d'une indemnité dans le cadre d'une reconnaissance de l'état de catastrophe naturelle, minière ou technologique.

Pour savoir si un sinistre résultait ou non d'un événement considéré comme catastrophe naturelle, minière ou technologique, se référer au tableau ci-dessus qui liste les catastrophes qui ont touché la commune de PARIS depuis 1982.

Attestation établie à : le :

Signature du vendeur ou du bailleur :



Attestation d'assurance

Police n°49 366 477 - Adhérent GS n°146951

Attestation d'assurance



Allianz Responsabilité Civile Activités de Services

La Sté d'Assurances, Allianz I.A.R.D., dont le siège social est situé, 1 cours Michelet - CS 30051 - 92076 Paris La Défense cedex certifie que :

DIAGNOSTIC IMMO
Richard ROTINI
27 rue Claude Tillier
75012 PARIS

est titulaire d'un contrat Allianz Responsabilité Civile Activités de Services souscrit auprès d'elle sous le N° 49366477.

Ce contrat a pour objet de :

- satisfaire aux obligations édictées par l'ordonnance n° 2005 - 655 du 8 juin 2005 et son décret d'application n° 2006 - 1114 du 5 septembre 2006, codifié aux articles R 271- 1 à R 212- 4 et L 271- 4 à L 271-6 du Code de la construction et de l'habitation, ainsi que ses textes subséquents ;
- garantir l'Assuré contre les conséquences pécuniaires de la responsabilité civile professionnelle qu'il peut encourir à l'égard d'autrui du fait des activités, telles que déclarées aux Dispositions Particulières, à savoir :

Sont couvertes les activités suivantes, sous réserve que les compétences de l'assuré, personne physique ou que les compétences de ses diagnostiqueurs salariés aient été certifiées par un organisme accrédité, lorsque la réglementation l'exige, et ce pour l'ensemble des diagnostics réalisés :

Repérage listes A et B, constitution de DAPP et de DTA, évaluation périodique de l'état de conservation des matériaux et produits contenant de l'amiante, repérage liste C, repérage avant travaux, examen visuel après travaux de retrait de matériaux et produits contenant de l'amiante, dans tout type de bâtiment et plus généralement dans tout type d'ouvrage ou d'équipement de génie civil.

(Amiante AVEC mention)

Exposition au plomb (CREP), parties privatives et parties communes

Recherche de plomb avant travaux

Diagnostic termites avant vente, parties privatives et parties communes

Etat parasitaire - Diagnostic Mérule

Etat de l'installation intérieure de gaz

Diagnostic de performance énergétique (DPE) tous types de bâtiments

Etat de l'installation intérieure de l'électricité, parties privatives et parties communes

Loi Carrez

Etat des Risques et Pollutions (ERP)

Millièmes de copropriété, tantièmes de charges

Constat logement décent

Prêt conventionné - Normes d'habitabilité

Diagnostic métrage habitable - Relevé de surfaces

Plans et croquis à l'exclusion de toute activité de conception

Etat des lieux locatif

Relevé de cotes pour la réalisation de plans d'évacuation et constat visuel de présence ou non de portes coupe-feu dans les immeubles d'habitation

Détermination de la concentration de plomb dans l'eau des canalisations

Installation de détecteurs de fumée

Réalisation des attestations de prise en compte de la réglementation thermique pour les maisons individuelles ou accolées

Conseil et Étude en Rénovation Énergétique

La présente attestation est délivrée pour la période du **1^{er} janvier 2019** au **31 décembre 2019** et sous réserve du paiement de la cotisation émise ou à émettre.

Garantie RC Professionnelle: 3 000 000 € par sinistre et par année d'assurance.

Le présent document, établi par Allianz I.A.R.D., a pour objet d'attester l'existence d'un contrat. Il constitue une présomption d'application des garanties, mais ne peut engager Allianz I.A.R.D. au-delà des conditions et limites du contrat auquel il se réfère. Les exceptions de garantie opposables aux souscripteurs et assurés le sont également à toute personne bénéficiaire de l'indemnité (résiliation, nullité, règle proportionnelle, exclusions, déchéances...). Toute adjonction autre que les cachets et signature du représentant de la Société est réputée non écrite.

Etablie à La Défense, le 20 décembre 2018, Pour Allianz



Allianz I.A.R.D.
 Entreprise régie par le Code des Assurances
 Société anonyme au capital de 991 967 200 euros

Siège social
 1 cours Michelet - CS 30051 - 92076 Paris La Défense cedex
 542 110 291 RCS Nanterre