

## Etat des Risques et Pollutions

En application des articles L125-5 à 7 et R125-26 du code de l'environnement.

Référence : M14135-1

Réalisé par un expert Preventimmo

Pour le compte de COPRO EXPERTISES

Date de réalisation : 2 mars 2021 (Valable 6 mois)

Selon les informations mises à disposition par arrêté préfectoral :

N° 2020-DDT-SE-450 du 22 décembre 2020.

### REFERENCES DU BIEN

Adresse du bien

12/16 rue Emile Baudot ? 2/8 rue Henri Barbusse

91120 Palaiseau

Parcelle(s) :

AI0260, AI0453, AI0454, AI0509, AI0512, AI0513, AI0521, AI0617, AI0618, AI0619, AI0620, AI0621, AI0622, AI0623, AI0624, AI0625, AI0626, AI0627, AI0628, AI0629, AI0630, AI0631, AI0632, AI0633, AI0634, AI0635

Vendeur

SAS ECLA DEVELOPEMENT



### SYNTHESE

A ce jour, la commune est soumise à l'obligation d'Information Acquéreur Locataire (IAL). Une déclaration de sinistre indemnisé est nécessaire.

Votre commune				Votre immeuble		
Type	Nature du risque	Etat de la procédure	Date	Concerné	Travaux	Réf.
PPRn	Inondation	approuvé	26/09/2006	non	non	p.5
Zonage de sismicité : 1 - Très faible*				non	-	-
Zonage du potentiel radon : 1 - Faible**				non	-	-

\* Zonage sismique de la France d'après l'annexe des articles R563-1 à 8 du Code de l'Environnement modifiés par les Décrets n°2010-1254 et n°2010-1255 du 22 octobre 2010 ainsi que par l'Arrêté du 22 octobre 2010 (nouvelles règles de construction parasismique - EUROCODE 8)

\*\* Situation de l'immeuble au regard des zones à potentiel radon du territoire français définies à l'article R.1333-29 du code de la santé publique modifié par le Décret n°2018-434 du 4 juin 2018, délimitées par l'Arrêté interministériel du 27 juin 2018.

Informations complémentaires	Zone
Zonage du retrait-gonflement des argiles	Aléa Moyen (2)
Plan d'Exposition au Bruit*	Non concerné

\* Information cartographique consultable en mairie et en ligne à l'adresse suivante : <https://www.geoportail.gouv.fr/donnees/plan-dexposition-au-bruit-peb>

## SOMMAIRE

Synthèse.....	1
Imprimé officiel.....	3
Procédures ne concernant pas l'immeuble.....	4
Déclaration de sinistres indemnisés.....	5
Prescriptions de travaux, Documents de référence, Conclusions.....	6
Annexes.....	7

## Etat des Risques et Pollutions

aléas naturels, miniers ou technologiques, sismicité, potentiel radon et pollution des sols

en application des articles L.125-5 à 7, R.125-26, R.563-4 et D.563-8-1 du Code de l'environnement et de l'article L.174-5 du nouveau Code minier

### 1. Cet état, relatif aux obligations, interdictions, servitudes et prescriptions définies vis-à-vis des risques naturels, miniers ou technologiques concernant l'immeuble, est établi sur la base des informations mises à disposition par arrêté préfectoral

n° 2020-DDT-SE-450 du 22/12/2020

Situation du bien immobilier (bâti ou non bâti)

Document réalisé le : 02/03/2021

### 2. Adresse

Parcelle(s) : AI0260, AI0453, AI0454, AI0509, AI0512, AI0513, AI0521, AI0617, AI0618, AI0619, AI0620, AI0621,

AI0622, AI0623, AI0624, AI0625, AI0626, AI0627, AI0628, AI0629, AI0630, AI0631, AI0632, AI0633, AI0634, AI0635 - 91120 Palaiseau

### 3. Situation de l'immeuble au regard de plans de prévention des risques naturels [PPRn]

L'immeuble est situé dans le périmètre d'un PPRn **prescrit** oui non

L'immeuble est situé dans le périmètre d'un PPRn **appliqué par anticipation** oui non

L'immeuble est situé dans le périmètre d'un PPRn **approuvé** oui non

Les risques naturels pris en compte sont liés à : *(les risques grisés ne font pas l'objet d'une procédure PPR sur la commune)*

Inondation <input type="checkbox"/>	Crue torrentielle	Remontée de nappe	Submersion marine	Avalanche
Mouvement de terrain	Mvt terrain-Sécheresse	Séisme	Cyclone	Eruption volcanique
Feu de forêt	autre			

L'immeuble est concerné par des prescriptions de travaux dans le règlement du ou des PPRn oui non

si oui, les travaux prescrits par le règlement du PPR naturel ont été réalisés oui non

### 4. Situation de l'immeuble au regard de plans de prévention des risques miniers [PPRm]

L'immeuble est situé dans le périmètre d'un PPRm **prescrit** oui non

L'immeuble est situé dans le périmètre d'un PPRm **appliqué par anticipation** oui non

L'immeuble est situé dans le périmètre d'un PPRm **approuvé** oui non

Les risques miniers pris en compte sont liés à : *(les risques grisés ne font pas l'objet d'une procédure PPR sur la commune)*

Risque miniers	Affaissement	Effondrement	Tassement	Emission de gaz
Pollution des sols	Pollution des eaux	autre		

L'immeuble est concerné par des prescriptions de travaux dans le règlement du ou des PPRm oui non

si oui, les travaux prescrits par le règlement du PPR miniers ont été réalisés oui non

### 5. Situation de l'immeuble au regard de plans de prévention des risques technologiques [PPRT]

L'immeuble est situé dans le périmètre d'un PPRT **approuvé** oui non

L'immeuble est situé dans le périmètre d'un PPRT **prescrit** oui non

Les risques technologiques pris en compte sont liés à : *(les risques grisés ne font pas l'objet d'une procédure PPR sur la commune)*

Risque Industriel	Effet thermique	Effet de surpression	Effet toxique	Projection
-------------------	-----------------	----------------------	---------------	------------

L'immeuble est situé en secteur d'expropriation ou de délaissement oui non

L'immeuble est situé en zone de prescription oui non

Si la transaction concerne un logement, les travaux prescrits ont été réalisés oui non

Si la transaction ne concerne pas un logement, l'information sur le type de risques auxquels l'immeuble est exposé ainsi que leur gravité, probabilité et cinétique, est jointe à l'acte de vente ou au contrat de location oui non

### 6. Situation de l'immeuble au regard du zonage réglementaire pour la prise en compte de la sismicité

en application des articles R.563-4 et D.563-8-1 du code de l'environnement modifiés par l'Arrêté et les Décrets n°2010-1254 / 2010-1255 du 22 octobre 2010.

L'immeuble est situé dans une commune de sismicité :  

Fort	Moyenne	Modérée	Faible	Très faible
zone 5	zone 4	zone 3	zone 2	zone 1 <input checked="" type="checkbox"/>

### 7. Situation de l'immeuble au regard du zonage réglementaire pour la prise en compte du potentiel radon

en application des articles R.125-23 du code de l'environnement et R.1333-29 du code de la santé publique, modifiés par le Décret n°2018-434 du 4 juin 2018

L'immeuble se situe dans une Zone à Potentiel Radon :  

Significatif	Faible avec facteur de transfert	Faible
zone 3	zone 2	zone 1 <input checked="" type="checkbox"/>

### 8. Information relative aux sinistres indemnisés par l'assurance suite à une catastrophe naturelle

L'information est mentionnée dans l'acte authentique constatant la réalisation de la vente oui  non

### 9. Situation de l'immeuble au regard de la pollution des sols

L'immeuble est situé dans un Secteur d'Information sur les Sols (SIS) oui  non

Aucun SIS ne concerne cette commune à ce jour

### Parties concernées

Vendeur SAS ECLA DEVELOPPEMENT

à Montpellier le 2 mars 2021

Acquéreur

à le

Attention ! S'ils n'impliquent pas d'obligation ou d'interdiction réglementaire particulière, les aléas connus ou prévisibles qui peuvent être signalés dans les divers documents d'information préventive et concerner le bien immobilier, ne sont pas mentionnés par cet état.

**SAS ECLA DEVELOPPEMENT**

Capital : 10.001.000 €

125 Rue Gilles Martinet

CS 80014

34077 MONTPELLIER CEDEX 3

840.283.428 RCS MONTPELLIER

## Cartographies ne concernant pas l'immeuble

*Au regard de sa position géographique, l'immeuble n'est pas concerné par :*

Le PPRn Inondation, approuvé le 26/09/2006



SAS ECLA DEVELOPPEMENT  
12/16 rue Emile Baudot ?  
2/8 rue Henri Barbusse  
91120 Palaiseau  
Commande SAS ECLA DEVELOPPEMENT  
Réf. M14135-1 - Page 4/9

## Déclaration de sinistres indemnisés

en application des articles L 125-5 et R125-26 du Code de l'environnement

Si, à votre connaissance, l'immeuble a fait l'objet d'une indemnisation suite à des dommages consécutifs à des événements ayant eu pour conséquence la publication d'un arrêté de catastrophe naturelle, cochez ci-dessous la case correspondante dans la colonne "Indemnisé".

### Arrêtés CATNAT sur la commune

Risque	Début	Fin	JO	Indemnisé
Sécheresse et réhydratation - Tassements différentiels	01/07/2018	31/12/2018	09/08/2019	<input type="checkbox"/>
Par une crue (débordement de cours d'eau) - Par ruissellement et coulée de boue	11/06/2018	11/06/2018	30/01/2019	<input type="checkbox"/>
Par une crue (débordement de cours d'eau) - Par ruissellement et coulée de boue	28/05/2016	05/06/2016	09/06/2016	<input type="checkbox"/>
Sécheresse et réhydratation - Tassements différentiels	01/07/2003	30/09/2003	26/08/2004	<input type="checkbox"/>
Par une crue (débordement de cours d'eau) - Par ruissellement et coulée de boue	23/07/2000	24/07/2000	17/12/2000	<input type="checkbox"/>
Par une crue (débordement de cours d'eau) - Par ruissellement et coulée de boue	07/07/2000	07/07/2000	17/12/2000	<input type="checkbox"/>
Par une crue (débordement de cours d'eau) - Par ruissellement et coulée de boue	25/12/1999	29/12/1999	30/12/1999	<input type="checkbox"/>
Mouvement de terrain				
Par une crue (débordement de cours d'eau) - Par ruissellement et coulée de boue	05/08/1997	06/08/1997	29/07/1998	<input type="checkbox"/>
Sécheresse et réhydratation - Tassements différentiels	01/02/1997	31/12/1997	29/12/2000	<input type="checkbox"/>
Par une crue (débordement de cours d'eau) - Par ruissellement et coulée de boue	21/01/1995	23/01/1995	03/08/1995	<input type="checkbox"/>
Par une crue (débordement de cours d'eau) - Par ruissellement et coulée de boue	31/05/1992	31/05/1992	17/10/1992	<input type="checkbox"/>
Sécheresse et réhydratation - Tassements différentiels	01/01/1991	31/01/1997	01/06/1997	<input type="checkbox"/>
Sécheresse et réhydratation - Tassements différentiels	01/06/1989	31/12/1990	30/08/1991	<input type="checkbox"/>
Par une crue (débordement de cours d'eau) - Par ruissellement et coulée de boue	23/07/1988	23/07/1988	03/11/1988	<input type="checkbox"/>

Pour en savoir plus, chacun peut consulter en préfecture ou en mairie, le dossier départemental sur les risques majeurs, le document d'information communal sur les risques majeurs et, sur internet, le portail dédié à la prévention des risques majeurs : [www.prim.net](http://www.prim.net)

Préfecture : Evry - Essonne  
 Commune : Palaiseau


#### Adresse de l'immeuble :

12/16 rue Emile Baudot ? 2/8 rue Henri Barbusse  
 Parcelle(s) : AI0260, AI0453, AI0454, AI0509,  
 AI0512, AI0513, AI0521, AI0617, AI0618, AI0619,  
 AI0620, AI0621, AI0622, AI0623, AI0624, AI0625,  
 AI0626, AI0627, AI0628, AI0629, AI0630, AI0631,  
 AI0632, AI0633, AI0634, AI0635  
 91120 Palaiseau  
 France

Etabli le :

Vendeur :

Acquéreur :

  
 SAS ECLA DEVELOPPEMENT  
**SAS ECLA DEVELOPPEMENT**  
 Capital / 10.001.000 €  
 125 Rue Gilles Martinet  
 CS 80014  
 34077 MONTPELLIER CEDEX 3  
 840.283.428 RCS MONTPELLIER

## Prescriptions de travaux

Aucune

## Documents de référence

Aucun

## Conclusions

L'Etat des Risques délégué par COPRO EXPERTISES en date du 02/03/2021 fait apparaître que la commune dans laquelle se trouve le bien fait l'objet d'un arrêté préfectoral n°2020-DDT-SE-450 en date du 22/12/2020 en matière d'obligation d'Information Acquéreur Locataire sur les Risques Naturels, Miniers et Technologiques.

Selon les informations mises à disposition dans le Dossier Communal d'Information, le BIEN n'est concerné par aucun risque réglementé.

Le BIEN est également concerné par :

- L'aléa retrait-gonflement des argiles (aléa Moyen)

**Kinaxia**  
80 Route des Lucioles  
Espaces de Sophia Antipolis  
Bât C  
08660 VALBONNE  
SIRET : 514 061 738 0035  
secretariat@kinaxia.fr  
Tél : 04 21 32 30 30 - Fax : 04 04 25 27 40

## Sommaire des annexes

> Arrêté Préfectoral départemental n° 2020-DDT-SE-450 du 22 décembre 2020

> Cartographie :

- Cartographie réglementaire de la sismicité

*A titre indicatif, ces pièces sont jointes au présent rapport.*

MEMBRE DU DEVELOPPEMENT  
COMMUNAL  
DE LA COMMUNE DE  
VALBONNE  
SIRET : 514 061 738 0035  
Tél : 04 21 32 30 30 - Fax : 04 04 25 27 40

**Arrêté n° 2020-DDT-SE-N° 405 du 22 décembre 2020**

**portant sur l'information des acquéreurs et des locataires de biens immobiliers sur les risques naturels prévisibles et technologiques majeurs et la pollution des sols dans le département de l'Essonne**

**Le Préfet de l'Essonne  
Chevalier de la Légion d'Honneur  
Chevalier de l'Ordre National du Mérite**

**VU** le code général des collectivités territoriales ;

**VU** le code de l'environnement, notamment les articles L.125-5 à L.125-7 et R.125-23 à R.125-27 relatifs à l'information des acquéreurs et des locataires de biens immobiliers sur les risques naturels prévisibles et technologiques majeurs ainsi que les articles L.563-1 et R.563-1 à D.563-8-1 relatifs à la prévention du risque sismique ; et les articles L.556-2 et R.125-41 à R.125-47 relatifs aux secteurs d'information sur les sols ;

**VU** le décret n°2015-1353 du 26 octobre 2015 relatif aux secteurs d'information sur les sols prévus par l'article L. 125-6 du code de l'environnement et portant diverses dispositions sur la pollution des sols et les risques miniers ;

**VU** le décret du 29 juillet 2020 portant nomination de Monsieur Éric JALON, préfet hors classe, en qualité de préfet de l'Essonne ;

**VU** l'arrêté 2018-DDT-SE-n°265 en date du 13 juin 2018 portant sur l'information des acquéreurs et locataires de biens immobiliers sur les risques naturels et technologiques majeurs ;

**VU** l'arrêté n°2020-PREF-DCPPAT-BCA-164 du 24 août 2020 portant délégation de signature à Monsieur Philippe ROGIER, ingénieur général des ponts, des eaux et des forêts, directeur départemental des territoires de l'Essonne ;

**VU** l'arrêté N°2020-DDT-SG-BAJAF-231 du 28 août 2020 portant subdélégation de signature au sein de la direction départementale des territoires ;

**VU** les arrêtés n°2020-PREF/DCPPAT/BUPPE/255 à 265 du 26 octobre 2020 instituant un ou des secteurs d'information sur les sols (SIS) sur les communes d'Angerville, Athis-Mons, Brétigny-sur-Orge, Dourdan, Épinay sous sénart, Étampes, Lisses, Longjumeau, Massy, Montlhéry, Ris-Orangis ;

**VU** l'arrêté n°2020-DDT-SE-N°390 du 16 décembre 2020 portant sur l'information des acquéreurs et des locataires de biens immobiliers sur les risques naturels prévisibles et technologiques majeurs et la pollution des sols dans le département de l'Essonne ;

**CONSIDÉRANT** qu'il convient de mettre à jour la liste des communes pour lesquelles un ou des secteurs d'information sur les sols (SIS) existent et doit être délivrée aux acquéreurs et locataires de biens immobiliers ;

**CONSIDÉRANT** qu'il convient de mettre à jour l'arrêté n°2020-DDT-SE-N°390 du 16 décembre 2020 en raison d'une erreur matérielle ;

## ARRÊTE

### **Article premier :**

L'obligation d'information prévue aux articles L.125-5 à L.125-7 du code de l'environnement s'applique dans chacune des communes listées en annexe du présent arrêté.

### **Article 2 :**

L'identification de secteurs d'informations sur les sols (SIS) a été instituée le 26 octobre 2020. L'état des risques naturels et technologiques dans les communes mentionnées à l'article 1 doit donc intégrer ces éléments afin d'assurer la bonne information des acquéreurs et locataires.

### **Article 3 :**

Le présent arrêté sera notifié aux maires des communes figurant dans la liste visée à l'article 1 et au président de la chambre départementale des notaires.

Le présent arrêté avec la liste des communes annexée sera affiché dans les mairies de ces communes.

Le présent arrêté ainsi que ses modalités de consultation feront l'objet d'une mention dans le journal Le Parisien/édition de l'Essonne et sera également accessible sur le site Internet des services de l'État dans l'Essonne : <http://www.essonne.gouv.fr/Politiques-publiques/Environnement-risques-naturels-et-technologiques/Transactions-immobilieres-et-installations-classees/Information-Acquereurs-Locataires>

### **Article 4 :**


L'arrêté préfectoral n°2020-DDT-SE-N°390 en date du 16 décembre 2020 est abrogé.

### **Article 5 :**

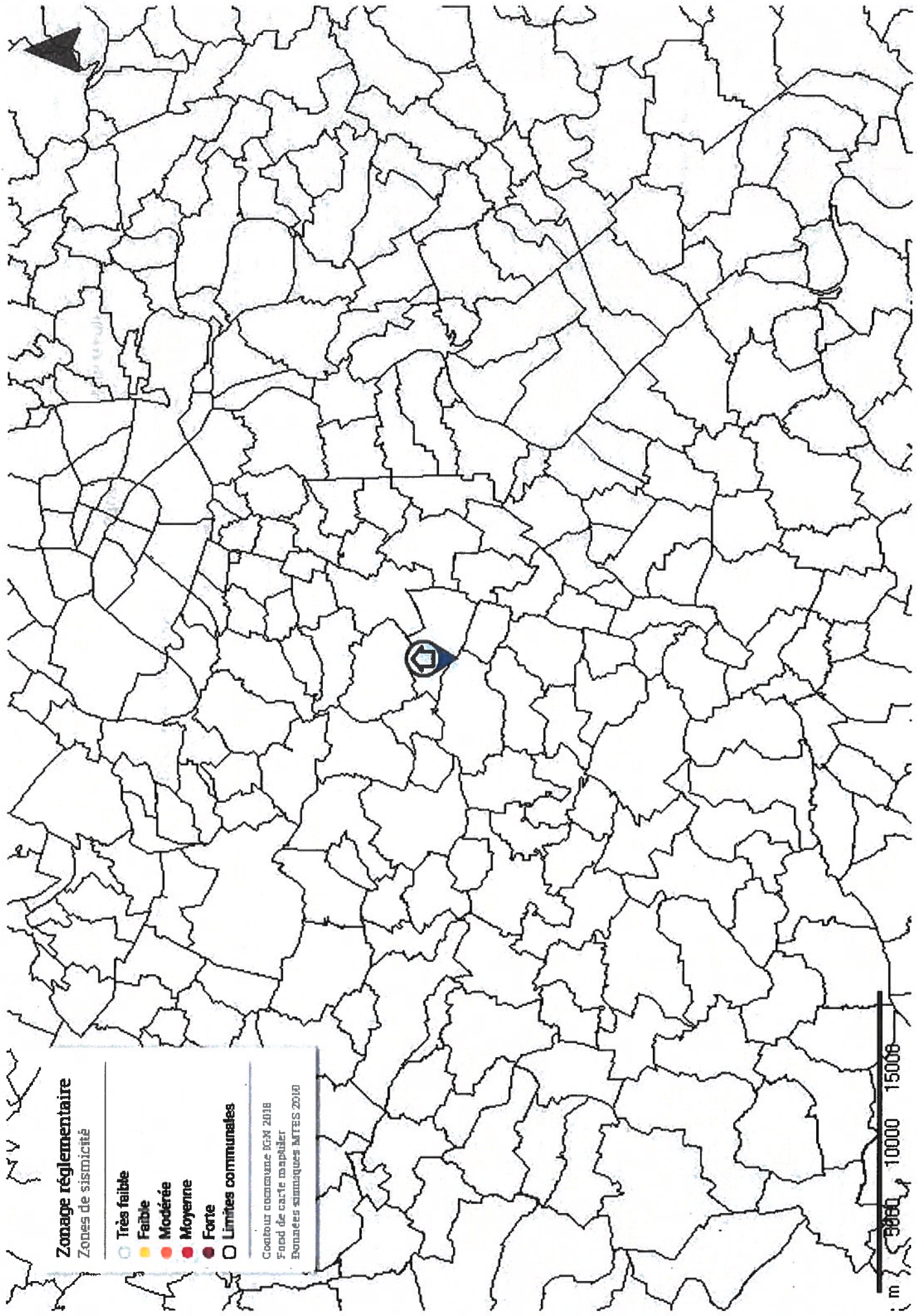
Monsieur le secrétaire général de la préfecture de l'Essonne, le directeur de cabinet, les sous-préfets d'arrondissement, le directeur départemental des territoires et les maires du département concernés sont chargés, chacun en ce qui le concerne, de l'application du présent arrêté, qui sera publié au recueil des actes administratifs de l'Essonne.

Pour le préfet, et par délégation,  
Pour le directeur départemental des territoires,  
et par subdélégation

La Cheffe du Service Environnement

  
Sandrine FAUCHET





**Zonage réglementaire**  
Zones de sismicité

- Très faible
- Faible
- Modérée
- Moyenne
- Forte
- Limites communales

Cochon commune IGN 2018  
Fond de carte mapbox  
Données sismiques MTEF 2010

0 5000 10000 15000  
m

