

Etat des Risques et Pollutions

En application des articles L125-5 à 7 et R125-26 du code de l'environnement.

Référence : 3849_075050_22383878_ERPS

Mode COMMANDE CADASTRE***

Réalisé par un expert Preventimmo

Pour le compte de JACQUIN et Associes

Date de réalisation : 26 février 2024 (Valable 6 mois)

Selon les informations mises à disposition par arrêté préfectoral :

N° 2024-0033 du 24 janvier 2024.

REFERENCES DU BIEN

Adresse du bien

9 rue André Nouet

95330 DOMONT

Référence(s) cadastrale(s):

AV0135, AV0136, AV0137, AV0278, AV0279, AV0283, AV0393

ERP établi selon les parcelles localisées au cadastre.

Vendeur

DOM'HESTIA



SYNTHESES

A ce jour, la commune est soumise à l'obligation d'Information Acquéreur Locataire (IAL). Une déclaration de sinistre indemnisé est nécessaire.

Etat des Risques et Pollutions (ERP)						
Votre commune				Votre immeuble		
Type	Nature du risque	Etat de la procédure	Date	Concerné	Travaux	Réf.
R111.3	Mouvement de terrain	approuvé	08/04/1987	non	non	p.3
Zonage de sismicité : 1 - Très faible ⁽¹⁾				non	-	-
Zonage du potentiel radon : 1 - Faible ⁽²⁾				non	-	-
Commune non concernée par la démarche d'étude du risque lié au recul du trait de côte.						

Etat des risques approfondi (Synthèse Risque Argile / ENSA / ERPS)	Concerné	Détails
Zonage du retrait-gonflement des argiles	Oui	Aléa Fort
Plan d'Exposition au Bruit ⁽³⁾	Oui	Aérodrome de Paris - Charles-de-Gaulle (D)
Basias, Basol, Icpe	Oui	10 sites* à - de 500 mètres

*ce chiffre ne comprend pas les sites non localisés de la commune.







(1) Zonage sismique de la France d'après l'annexe des articles R563-1 à 8 du Code de l'Environnement modifiés par les Décrets n°2010-1254 et n°2010-1255 du 22 octobre 2010 ainsi que par l'Arrêté du 22 octobre 2010 (nouvelles règles de construction parasismique - EUROCODE 8).

(2) Situation de l'immeuble au regard des zones à potentiel radon du territoire français définies à l'article R. 1333-29 du code de la santé publique modifié par le Décret n°2018-434 du 4 juin 2018, délimitées par l'Arrêté interministériel du 27 juin 2018.

(3) Information cartographique consultable en mairie et en ligne à l'adresse suivante : <https://www.geoportail.gouv.fr/donnees/plan-dexposition-au-bruit-peb>

Attention, les informations contenues dans le second tableau de synthèse ci-dessus sont données à titre informatif. Pour plus de détails vous pouvez commander un Etat des risques approfondi.

Attention, les informations contenues dans ce tableau de synthèse sont données à titre informatif et ne sont pas détaillées dans ce document.

Etat des risques complémentaires (Géorisques)			
Risques		Concerné	Détails
 Inondation	TRI : Territoire à Risque important d'Inondation	Non	-
	AZI : Atlas des Zones Inondables	Non	-
	PAPI : Programmes d'actions de Prévention des Inondations	Non	-
	Remontées de nappes	Non	-
 Installation nucléaire		Non	-
 Mouvement de terrain		Non	-
 Pollution des sols, des eaux ou de l'air	BASOL : Sites pollués ou potentiellement pollués	Non	-
	BASIAS : Sites industriels et activités de service	Oui	Le bien se situe dans un rayon de 500 mètres d'un ou plusieurs sites identifiés.
	ICPE : Installations industrielles	Oui	Le bien se situe dans un rayon de 1000 mètres d'une ou plusieurs installations identifiées.
 Cavités souterraines		Non	-
 Canalisation TMD		Oui	Le bien se situe dans une zone tampon de 1000 mètres autour d'une canalisation.

Source des données : <https://www.georisques.gouv.fr/>

*** En mode COMMANDE CADASTRE, l'expert Preventimmo est responsable de la localisation et de la détermination de l'exposition aux risques.

L'édition et la diffusion de ce document implique l'acceptation des Conditions Générales de Vente, disponibles sur le site Internet Preventimmo.

Septeo Solutions Proptech, SAS au capital social de 165 004,56 euros, immatriculée au Registre du Commerce et des Sociétés de Grasse sous le N° RCS 514 061 738, dont le siège social est situé 80 Route des Lucioles Les Espaces de Sophia - Bât C 06560 Valbonne France.

SOMMAIRE

Synthèses.....	1
Imprimé officiel.....	4
Localisation sur cartographie des risques	5
Déclaration de sinistres indemnisés.....	6
Prescriptions de travaux, Documents de référence, Conclusions.....	7
Annexes.....	8

*** En mode COMMANDE CADASTRE, l'expert Preventimmo est responsable de la localisation et de la détermination de l'exposition aux risques.

L'édition et la diffusion de ce document implique l'acceptation des Conditions Générales de Vente, disponibles sur le site Internet Preventimmo.

Septeo Solutions PropTech, SAS au capital social de 165 004,56 euros, immatriculée au Registre du Commerce et des Sociétés de Grasse sous le N° RCS 514 061 738, dont le siège social est situé 80 Route des Lucioles Les Espaces de Sophia - Bât C 06560 Valbonne France.

État des Risques et Pollutions

Cet état, à remplir par le vendeur ou le bailleur, est destiné à être joint en annexe d'un contrat de vente ou de location d'un bien immobilier et à être remis, dès la première visite, au potentiel acquéreur par le vendeur ou au potentiel locataire par le bailleur. Il doit dater de moins de 6 mois et être actualisé, si nécessaire, lors de l'établissement de la promesse de vente, du contrat préliminaire, de l'acte authentique ou du contrat de bail.

Situation du bien immobilier (bâti ou non bâti)

Document réalisé le : 26/02/2024

Parcelle(s) : AV0135, AV0136, AV0137, AV0278, AV0279, AV0283, AV0393
9 rue André Nouet 95330 DOMONT

Situation de l'immeuble au regard de plans de prévention des risques naturels [PPRn]

L'immeuble est situé dans le périmètre d'un PPRn **prescrit** oui ☐ non ☒
L'immeuble est situé dans le périmètre d'un PPRn **appliqué par anticipation** oui ☐ non ☒
L'immeuble est situé dans le périmètre d'un PPRn **approuvé** oui ☐ non ☒
Les risques naturels pris en compte sont liés à : (les risques grisés ne font pas l'objet d'une procédure PPR sur la commune)
Inondation ☐ Crue torrentielle ☐ Remontée de nappe ☐ Submersion marine ☐ Avalanche ☐
Mouvement de terrain ☐ Mvt terrain-Sécheresse ☐ Séisme ☐ Cyclone ☐ Eruption volcanique ☐
Feu de forêt ☐ autre
L'immeuble est concerné par des prescriptions de travaux dans le règlement du ou des PPRn oui ☐ non ☒
si oui, les travaux prescrits par le règlement du PPR naturel ont été réalisés oui ☐ non ☐

Situation de l'immeuble au regard de plans de prévention des risques miniers [PPRm]

L'immeuble est situé dans le périmètre d'un PPRm **prescrit** oui ☐ non ☒
L'immeuble est situé dans le périmètre d'un PPRm **appliqué par anticipation** oui ☐ non ☒
L'immeuble est situé dans le périmètre d'un PPRm **approuvé** oui ☐ non ☒
Les risques miniers pris en compte sont liés à : (les risques grisés ne font pas l'objet d'une procédure PPR sur la commune)
Risque miniers ☐ Affaissement ☐ Effondrement ☐ Tassement ☐ Emission de gaz ☐
Pollution des sols ☐ Pollution des eaux ☐ autre
L'immeuble est concerné par des prescriptions de travaux dans le règlement du ou des PPRm oui ☐ non ☒
si oui, les travaux prescrits par le règlement du PPR miniers ont été réalisés oui ☐ non ☐

Situation de l'immeuble au regard de plans de prévention des risques technologiques [PPRt]

L'immeuble est situé dans le périmètre d'un PPRt **approuvé** oui ☐ non ☒
L'immeuble est situé dans le périmètre d'un PPRt **prescrit** oui ☐ non ☒
Les risques technologiques pris en compte sont liés à : (les risques grisés ne font pas l'objet d'une procédure PPR sur la commune)
Risque Industriel ☐ Effet thermique ☐ Effet de surpression ☐ Effet toxique ☐ Projection ☐
L'immeuble est situé en secteur d'expropriation ou de délaissement oui ☐ non ☒
L'immeuble est situé en zone de prescription oui ☐ non ☒
Si la transaction concerne un logement, les travaux prescrits ont été réalisés oui ☐ non ☐
Si la transaction ne concerne pas un logement, l'information sur le type de risques auxquels l'immeuble est exposé ainsi que leur gravité, probabilité et cinétique, est jointe à l'acte de vente ou au contrat de location* oui ☐ non ☐
*Information à compléter par le vendeur / bailleur, disponible auprès de la Préfecture

Situation de l'immeuble au regard du zonage sismique réglementaire

L'immeuble est situé dans une zone de sismicité classée en : zone 1 ☒ zone 2 ☐ zone 3 ☐ zone 4 ☐ zone 5 ☐
Très faible Faible Modérée Moyenne Forte

Situation de l'immeuble au regard du zonage réglementaire à potentiel radon

L'immeuble se situe dans une zone à potentiel radon : zone 1 ☒ zone 2 ☐ zone 3 ☐
Faible Faible avec facteur de transfert Significatif

Information relative aux sinistres indemnisés par l'assurance suite à une catastrophe N/M/T (catastrophe naturelle, minière ou technologique)

L'immeuble a donné lieu au versement d'une indemnité à la suite d'une catastrophe N/M/T* oui ☐ non ☐
*Information à compléter par le vendeur / bailleur

Information relative à la pollution des sols

L'immeuble est situé dans un Secteur d'Information sur les Sols (SIS) oui ☐ non ☒
Aucun SIS ne concerne cette commune à ce jour

Situation de l'immeuble au regard du recul du trait de côte (RTC)

L'immeuble est situé sur une commune concernée par le recul du trait de côte et listée par décret oui ☐ non ☒
L'immeuble est situé dans une zone exposée au recul du trait de côte identifiée par un document d'urbanisme :
oui, à horizon d'exposition de 0 à 30 ans ☐ oui, à horizon d'exposition de 30 à 100 ans ☐ non ☐ zonage indisponible ☐
L'immeuble est concerné par des prescriptions applicables à cette zone oui ☐ non ☐
L'immeuble est concerné par une obligation de démolition et de remise en état à réaliser oui ☐ non ☐
*Information à compléter par le vendeur / bailleur

Parties concernées

Vendeur DOM'HESTIA à le
Acquéreur à le

Attention ! S'ils n'impliquent pas d'obligation ou d'interdiction réglementaire particulière, les aléas connus ou prévisibles qui peuvent être signalés dans les divers documents d'information préventive et concerner le bien immobilier, ne sont pas mentionnés par cet état.

Mouvement de terrain

R111.3 Mouvement de terrain, approuvé le 08/04/1987

Non concerné*

* L'immeuble n'est pas situé dans le périmètre d'une zone à risques



Déclaration de sinistres indemnisés

en application des articles L 125-5 et R125-26 du Code de l'environnement

Si, à votre connaissance, l'immeuble a fait l'objet d'une indemnisation suite à des dommages consécutifs à des événements ayant eu pour conséquence la publication d'un arrêté de catastrophe naturelle, cochez ci-dessous la case correspondante dans la colonne "Indemnisé".

Arrêtés CATNAT sur la commune

Risque	Début	Fin	JO	Indemnisé
Sécheresse et réhydratation - Tassements différentiels	01/04/2020	30/09/2020	12/02/2022	<input type="checkbox"/>
Par une crue (débordement de cours d'eau) - Par ruissellement et coulée de boue	02/07/2000	02/07/2000	15/11/2000	<input type="checkbox"/>
Par une crue (débordement de cours d'eau) - Par ruissellement et coulée de boue	25/12/1999	29/12/1999	30/12/1999	<input type="checkbox"/>
Mouvement de terrain				
Par une crue (débordement de cours d'eau) - Par ruissellement et coulée de boue	06/08/1995	06/08/1995	07/01/1996	<input type="checkbox"/>
Par une crue (débordement de cours d'eau) - Par ruissellement et coulée de boue	31/05/1992	01/06/1992	23/08/1992	<input type="checkbox"/>
Par une crue (débordement de cours d'eau) - Par ruissellement et coulée de boue	28/05/1992	29/05/1992	23/08/1992	<input type="checkbox"/>
Sécheresse et réhydratation - Tassements différentiels	01/06/1989	31/12/1990	03/04/1992	<input type="checkbox"/>
Par une crue (débordement de cours d'eau) - Par ruissellement et coulée de boue	24/08/1987	25/08/1987	11/11/1987	<input type="checkbox"/>
Par une crue (débordement de cours d'eau) - Par ruissellement et coulée de boue	05/07/1983	06/07/1983	18/11/1983	<input type="checkbox"/>
Par une crue (débordement de cours d'eau) - Par ruissellement et coulée de boue	22/06/1983	27/06/1983	05/08/1983	<input type="checkbox"/>

Pour en savoir plus, chacun peut consulter en préfecture ou en mairie, le dossier départemental sur les risques majeurs, le document d'information communal sur les risques majeurs et, sur internet, le portail dédié à la prévention des risques majeurs : <https://www.georisques.gouv.fr/>

Préfecture : Pontoise - Val-d'Oise

Commune : Domont

Adresse de l'immeuble :

9 rue André Nouet

Parcelle(s) : AV0135, AV0136, AV0137, AV0278,

AV0279, AV0283, AV0393

95330 DOMONT

France

Etabli le : _____

Vendeur : _____

DOM'HESTIA

Acquéreur : _____

Prescriptions de travaux

Aucune

Documents de référence

Aucun

Conclusions

L'Etat des Risques délivré par JACQUIN et Associes en date du 26/02/2024 fait apparaître que la commune dans laquelle se trouve le bien fait l'objet d'un arrêté préfectoral n°2024-0033 en date du 24/01/2024 en matière d'obligation d'Information Acquéreur Locataire sur les Risques Naturels, Miniers et Technologiques.

Selon les informations mises à disposition dans le Dossier Communal d'Information, le BIEN n'est concerné par aucun risque réglementé.

Le BIEN est également concerné par :

- Le Plan d'Exposition au Bruit de «Aérodrome de Paris - Charles-de-Gaulle » (D)



Sommaire des annexes

> Arrêté Préfectoral départemental n° 2024-0033 du 24 janvier 2024

> Cartographies :

- Cartographie réglementaire du R111.3 Mouvement de terrain, approuvé le 08/04/1987
- Fiche d'information des acquéreurs et des locataires sur la sismicité
- Cartographie réglementaire de la sismicité
- Fiche d'information des acquéreurs et des locataires sur le risque radon

A titre indicatif, ces pièces sont jointes au présent rapport.



Arrêté n° 2024 – 0033
**portant abrogation des arrêtés relatifs à l'information des acquéreurs
et locataires sur les risques dans le Val-d'Oise**

Le préfet du Val-d'Oise
Chevalier de l'Ordre National du Mérite,

Vu le code général des collectivités territoriales ;

Vu le code de l'environnement, notamment les articles L 125-5 et R 125-23 à R 125-27 relatifs à l'information des acquéreurs et locataires de biens immobiliers sur les risques naturels et technologiques, R 563-2 à R 563-8, D 563-8-1 relatifs à la prévention du risque sismique ;

Vu le code de la construction et de l'habitation, notamment ses articles L 271-4, L 271-5 ;

Vu le décret du Président de la République du 9 mars 2022, nommant monsieur Philippe COURT, préfet du Val-d'Oise (hors classe) ;

Vu le décret du Président de la République du 15 février 2022, portant nomination de monsieur Thomas FOURGEOT en qualité de sous-préfet, directeur du cabinet du préfet du Val-d'Oise ;

Vu le décret 2022-1289 du 1^{er} octobre 2022 relatif à l'information des acquéreurs et locataires sur les risques ;

Vu l'arrêté du préfet du Val-d'Oise n° 112491 du 25 novembre 2010 relatif à l'information des acquéreurs et locataires de biens immobiliers sur les risques naturels et technologiques majeurs dans le Val-d'Oise ;

Vu l'arrêté du préfet du Val-d'Oise n° 130072 du 14 juin 2013 modifiant l'arrêté n° 112491 du 25 novembre 2010 relatif à l'information des acquéreurs et locataires de biens immobiliers sur les risques naturels et technologiques majeurs dans le Val-d'Oise ;

Vu les arrêtés relatifs à l'information des acquéreurs et locataires de biens immobiliers sur les risques naturels et technologiques dans chacune des communes exposées à un risque faisant l'objet d'un PPRN ou d'un PPRT, approuvé ou prescrit ;

Vu l'arrêté du préfet du Val-d'Oise n° 22-140 du 19 septembre 2022 modifiant l'arrêté 22-119 du 25 avril 2022 donnant délégation de signature à M. Thomas FOURGEOT, directeur du cabinet ;

Considérant que l'article L 125-5 du Code de l'Environnement a été modifié par la loi n° 2021-1104 du 22 août 2021 et qu'il en résulte que son point III a été abrogé ;

Considérant qu'il convient d'abroger l'arrêté listant les communes exposées à un risque faisant l'objet d'un plan de prévention des risques naturels (PPRN) ou d'un plan de prévention des risques technologiques (PPRT), approuvé ou prescrit ;

Sur proposition du directeur de cabinet ;

ARRÊTE

Article 1 : Les arrêtés du préfet du Val-d'Oise n° 112491 du 25 novembre 2010, n° 130072 du 14 juin 2013 ainsi que tous les arrêtés, relatifs à l'information des acquéreurs et locataires de biens immobiliers sur les risques naturels et technologiques, propres à chacune des communes du Val-d'Oise concernées par cette obligation, sont abrogés.

Article 2 : L'information des citoyens sur les risques naturels et technologiques majeurs auxquels ils sont susceptibles d'être exposés dans le département, est consignée dans le Dossier Départemental sur les Risques Majeurs (DDRM). La liste des communes concernées est annexée au dossier.

Article 3 : Les locataires ou propriétaires d'un bien situé dans une commune exposée à un risque peuvent télécharger le formulaire « état des risques » sur le site <https://errial.georisques.gouv.fr/#/>

Article 4 : Les fiches d'information sur les différents risques sont disponibles sur le site www.georisques.gouv.fr

Article 5 : Le présent arrêté peut faire l'objet d'un recours contentieux auprès du tribunal administratif de Cergy-Pontoise, dans un délai de deux mois à compter de sa notification¹.

Article 6 : Le directeur de cabinet est chargé de l'exécution du présent arrêté qui sera publié au recueil des actes administratifs de l'État dans le Val-d'Oise.

Fait à Cergy, le

24 JAN. 2024

Le préfet,



Philippe COURT

¹ **Délais et voies de recours** Le présent arrêté peut faire l'objet d'un recours contentieux devant le tribunal administratif dans un délai de 2 mois à compter de la réception de sa notification. Le tribunal administratif de Cergy-Pontoise peut également être saisi directement par les personnes physiques et morales par l'intermédiaire de l'application 'Télérecours citoyens' (informations et accès au service disponibles à l'adresse suivante : <https://www.telerecours.fr>). Dans ce même délai de 2 mois, il peut : soit faire l'objet d'un recours gracieux auprès du préfet du Val-d'Oise ; soit faire l'objet d'un recours hiérarchique auprès du ministre de l'Intérieur, Direction des Libertés Publiques et des Affaires Juridiques – Place Beauvau – 75 800 Paris cedex 08. L'exercice d'un seul des recours gracieux ou hiérarchique proroge la possibilité de saisir le tribunal administratif.

Echelle : 1 / 15 000

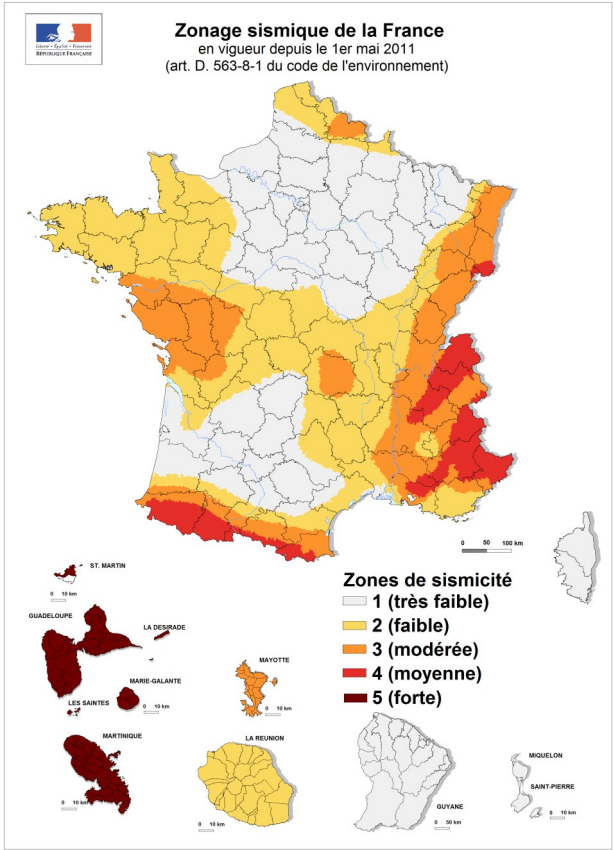
Le zonage sismique sur ma commune






Le zonage sismique de la France:

Les données de sismicité instrumentale et historique et des calculs de probabilité permettent d’aboutir à l’élaboration d’un zonage sismique. Cette analyse probabiliste représente la possibilité pour un lieu donné, d’être exposé à des secousses telluriques. Elle prend en compte la répartition spatiale non uniforme de la sismicité sur le territoire français et a permis d’établir la cartographie ci-contre qui découpe le territoire français en 5 zones de sismicité: **très faible, faible, modérée, moyenne, forte**. Les constructeurs s’appuient sur ce zonage sismique pour appliquer des dispositions de constructions adaptées au degré d’exposition **au risque sismique**.

La réglementation distingue quatre catégories d’importance (selon leur utilisation et leur rôle dans la gestion de crise):

- I – bâtiments dans lesquels il n’y a aucune activité humaine nécessitant un séjour de longue durée
- II – bâtiments de faible hauteur, habitations individuelles
- III – établissements recevant du public, établissements scolaires, logements sociaux
- IV – bâtiments indispensables à la sécurité civile et à la gestion de crise (hôpitaux, casernes de pompiers, préfectures ...)



Pour les bâtiments neufs		1	2	3	4	5
I		Aucune exigence				
II		Aucune exigence		Règles CPMI-EC8 Zones 3/4	Règles CPMI-EC8 Zone5	
		Aucune exigence		Eurocode 8		
III		Aucune exigence	Eurocode 8			
IV		Aucune exigence	Eurocode 8			

Si vous habitez, construisez votre maison ou effectuez des travaux :

- en **zone 1**, aucune règle parasismique n’est imposée ;
- en **zone 2**, aucune règle parasismique n’est imposée sur les maisons individuelles et les petits bâtiments. Les règles de l’Eurocode 8 sont imposées pour les logements sociaux et les immeubles de grande taille ;
- en **zone 3 et 4**, des règles simplifiées appelées CPMI –EC8 zone 3/4 peuvent s’appliquer pour les maisons individuelles;
- en **zone 5**, des règles simplifiées appelées CPMI-EC8 zone 5 peuvent s’appliquer pour les maisons individuelles.

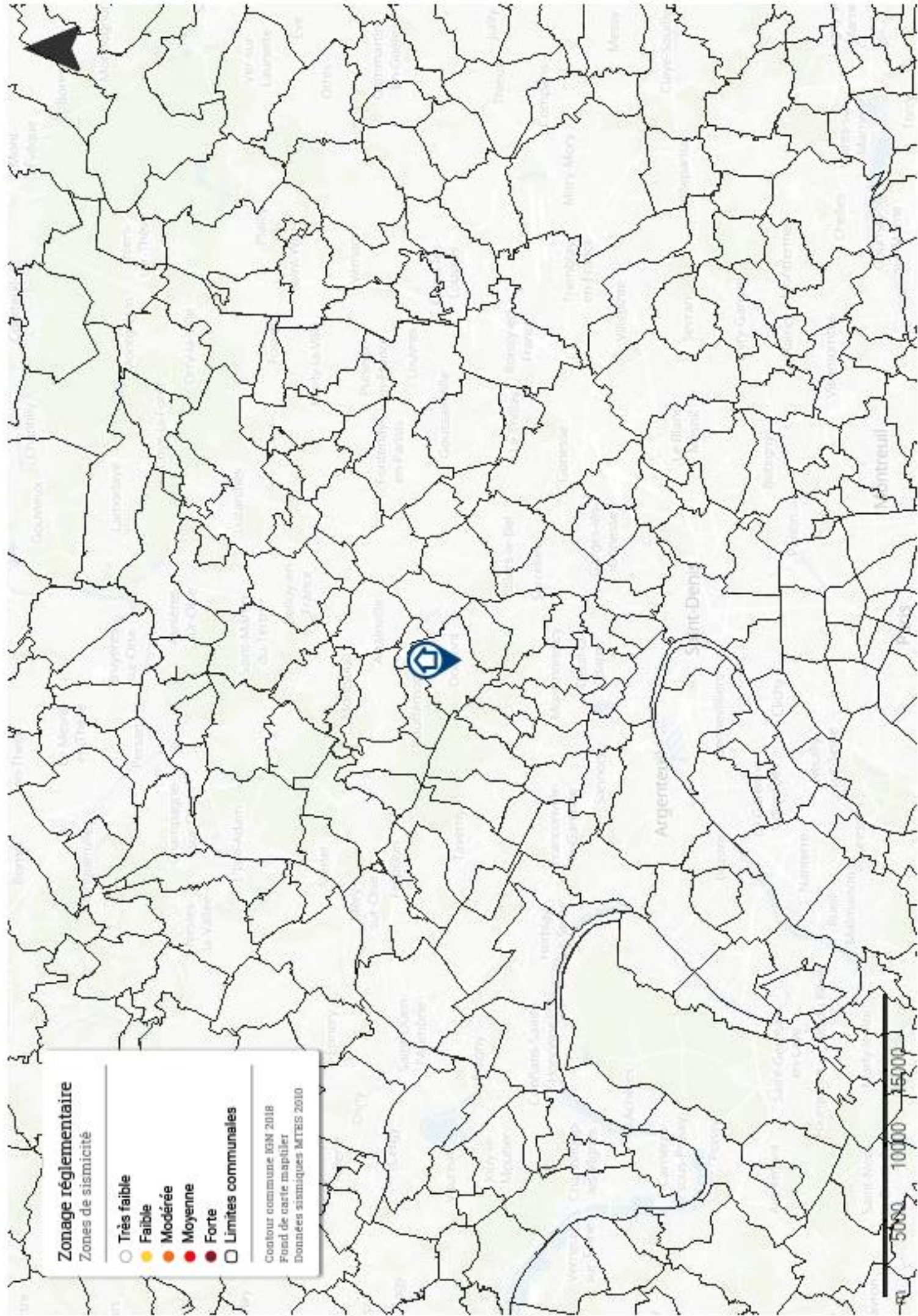
Pour connaître, votre zone de sismicité: <https://www.georisques.gouv.fr/> - rubrique « Connaître les risques près de chez moi »

Le moyen le plus sûr pour résister aux effets des séismes est la construction parasismique : concevoir et construire selon les normes parasismique en vigueur, tenir compte des caractéristiques géologiques et mécaniques du sol.

Pour en savoir plus:

Qu’est-ce qu’un séisme, comment mesure-t-on un séisme ? —> <https://www.georisques.gouv.fr/minformer-sur-un-risque/seisme>

Que faire en cas de séisme ? —> <https://www.georisques.gouv.fr/me-preparer-me-protger/que-faire-en-cas-de-seisme>



Le zonage radon sur ma commune

Le zonage à potentiel radon des sols France métropolitaine



Qu'est-ce que le radon ?

Le radon est un gaz radioactif naturel inodore, incolore et inerte chimiquement. Il est issu de la désintégration de l'uranium et du radium présents dans le sol et les roches.

Le radon est présent partout : dans l'air, le sol, l'eau avec une concentration très variable d'un lieu à l'autre suivant de nombreux facteurs : pression, température, porosité, ventilation...

Dans l'air extérieur, le radon se dilue rapidement et sa concentration moyenne reste généralement très faible. Par contre, dans les espaces clos comme les bâtiments, il peut s'accumuler et atteindre parfois des concentrations élevées.

Les zones les plus concernées par des niveaux élevés de radon dans les bâtiments sont celles ayant des formations géologiques naturellement riches en uranium (sous-sols granitiques et volcaniques).

La concentration en radon se mesure en becquerel par mètre cube d'air (Bq/m³) et le niveau moyen de radon dans l'habitat français est inférieur à 100 Bq/m³. Il existe néanmoins d'importantes disparités liées aux caractéristiques du sol, mais aussi du bâtiment et de sa ventilation. La concentration varie également selon les habitudes de ses occupants en matière d'aération et de chauffage.

Quel est le risque pour la santé ?

Le radon est classé comme cancérigène certain pour le poumon depuis 1987 (Centre international de recherche sur le cancer de l'OMS). En effet, le radon crée, en se désintégrant, des descendants solides radioactifs (polonium, bismuth, plomb) qui peuvent se fixer sur les aérosols de l'air et, une fois inhalés, se déposer le long des voies respiratoires en provoquant leur irradiation.

À long terme, l'inhalation du radon conduit à augmenter le risque de développer un cancer du poumon. Cette augmentation est proportionnelle à l'exposition cumulée tout au long de sa vie.

En France, le radon est la seconde cause de cancer du poumon, après le tabac, et on estime qu'environ 3000 décès par an lui sont imputables. Qui plus est, pour une même exposition au radon, le risque de développer un cancer du poumon est environ 20 fois plus élevé pour un fumeur que pour un non-fumeur.

Comment connaître l'exposition au radon dans son habitation ?

Le seul moyen de connaître son niveau d'exposition au radon est de le mesurer grâce à des détecteurs (dosimètres radon) pendant au moins de 2 mois en période de chauffe (mi-septembre à fin avril) dans les pièces aux niveaux les plus bas occupés (séjour et chambre de préférence). En effet, le radon provenant principalement des sols sous les bâtiments, les expositions les plus élevées se situent généralement dans les lieux de vie les plus proches du sol.

Les détecteurs sont commercialisés et analysés par des laboratoires spécialisés (renseignements disponibles sur les sites internet mentionnés dans les contacts utiles ci-dessous). Des détecteurs peuvent également être mis à disposition ponctuellement lors de campagnes de prévention (renseignements auprès de sa commune, de l'agence régionale de santé (ARS) ou de la direction régionale de l'environnement, de l'aménagement et du logement (DREAL)).

Il est recommandé d'avoir un niveau de radon dans son logement inférieur au niveau de référence fixé à 300 Bq/m³, et plus généralement, le plus bas raisonnablement possible.

Comment réduire l'exposition au radon dans son habitation ?

Des solutions techniques existent pour réduire la concentration en radon dans son habitation :

- ✓ aérer quotidiennement son domicile par l'ouverture des fenêtres au moins 10 minutes par jour ;
- ✓ ne pas obstruer les entrées et les sorties d'air, quand elles existent, et les nettoyer régulièrement ;
- ✓ veiller à l'entretien régulier du système de ventilation, quand il existe, et à changer les filtres régulièrement.

Les travaux d'aménagement suivants permettent également de réduire la concentration en radon dans son habitation :

- ✓ assurer l'étanchéité de l'interface entre le bâtiment et le sol vis-à-vis du passage du radon (fissures, joints sol/mur, passages des réseaux) ;
- ✓ améliorer, rétablir ou mettre en œuvre une ventilation naturelle ou mécanique dans le soubassement de son domicile.

Les solutions techniques sont à choisir et à adapter à son bâtiment. Aussi, il est conseillé de faire appel à des professionnels du bâtiment qui pourront réaliser un diagnostic de la situation et aider à choisir les solutions les plus adaptées. Une fois ces solutions mises en œuvre, il est recommandé de vérifier leur efficacité en réalisant de nouvelles mesures de radon.

Information acquéreur – locataire (IAL – article L.125-5 du CE) sur le risque radon

Le potentiel radon des sols

Le potentiel radon des sols représente la capacité du sol à émettre du radon. Il prend en compte la richesse en uranium et radium présents dans les roches du sous-sol, la porosité du sol ainsi que plusieurs facteurs géologiques particuliers pouvant favoriser la remontée du radon vers la surface comme les failles, les cavités souterraines, les zones minières...

Il ne permet pas de connaître la concentration dans son habitation et donc son exposition réelle au radon qui dépend aussi de la qualité de la construction et de son mode de vie. Il permet toutefois d'émettre certaines recommandations selon son intensité.

Recommandations pour un logement situé dans une commune à potentiel radon significatif (zone 3)

Il est recommandé de procéder au mesurage du radon dans son logement dans des pièces aux niveaux les plus bas occupés. Le nombre de détecteurs à placer dépend de la surface du bâtiment, avec a minima deux détecteurs à positionner de préférence dans le séjour et une chambre.

Si les résultats sont inférieurs au niveau de référence de 300 Bq/m³, aucune action particulière n'apparaît aujourd'hui nécessaire, à l'exception des bonnes pratiques en termes de qualité de l'air intérieur de son logement (aération quotidienne de son logement par ouverture des fenêtres au moins dix minutes par jour, pas d'obstruction des systèmes de ventilation...).

Si les résultats dépassent légèrement le niveau de référence, il est recommandé de mettre en œuvre des solutions techniques pour réduire l'exposition au radon dans son habitation. De nouvelles mesures sont à réaliser à l'issue de la réalisation des travaux pour vérifier leur efficacité.

Si les résultats dépassent fortement le niveau de référence (> 1000 Bq/m³), il est fortement recommandé de mettre en œuvre des solutions techniques pour réduire l'exposition au radon dans son habitation. Les solutions sont à choisir et à adapter au bâtiment. Aussi, il est conseillé de faire appel à des professionnels du bâtiment qui pourront réaliser un diagnostic de la situation et aider à choisir les solutions les plus adaptées. Ces solutions peuvent être mises en œuvre progressivement en fonction des difficultés de réalisation ou de leur coût. À l'issue des travaux, il convient de réaliser de nouvelles mesures de radon pour vérifier leur efficacité.

Quel que soit le niveau de radon mesuré dans son logement, si des travaux de rénovation énergétique sont engagés (changement des fenêtres...), il convient de s'assurer du maintien d'un taux de renouvellement de l'air suffisant et d'aérer quotidiennement son logement par ouverture des fenêtres au moins dix minutes par jour. De nouvelles mesures de radon sont également conseillées pour connaître l'évolution de sa situation.

Pour en savoir plus – contacts utiles

Ministère de la transition écologique et de la cohésion des territoires : www.georisques.gouv.fr
Ministère de la santé et de la prévention : <https://sante.gouv.fr/sante-et-environnement/batiments/article/radon>
Au niveau régional :
ARS (santé, environnement) : www.ars.sante.fr
DREAL (logement) : <https://www.ecologie.gouv.fr/services-deconcentres-des-ministeres>
Informations sur le radon :
Institut de radioprotection et de sûreté nucléaire (risque, mesure) : www.irsn.fr/radon