

## Etat des risques et pollutions

aléas naturels, miniers ou technologiques, sismicité, potentiel radon et sols pollués  
 En application des articles L 125-5, L 125-6 et L125-7 du Code de l'Environnement



<b>Réalisé en ligne* par</b>	KALIVERIF
<b>Numéro de dossier</b>	1018
<b>Date de réalisation</b>	31/05/2021

<b>Localisation du bien</b>	Programme ANAGIA 227 Chemin de Pissevin Ref cad: 000 EH 615 30000 NÎMES
<b>Section cadastrale</b>	000 EH 615
<b>Altitude</b>	64.8m
<b>Données GPS</b>	Latitude 43.831535 - Longitude 4.346729

<b>Désignation du vendeur</b>	Kaufman & Broad Languedoc
<b>Désignation de l'acquéreur</b>	

\* Document réalisé en ligne par **KALIVERIF** qui assume la responsabilité de la localisation et de la détermination de l'exposition aux risques, sauf pour les réponses générées automatiquement par le système.

### EXPOSITION DE L'IMMEUBLE AU REGARD D'UN OU PLUSIEURS PLANS DE PRÉVENTION DE RISQUES

Zonage réglementaire sur la sismicité : Zone 2 - Faible		EXPOSÉ **	-
Commune à potentiel radon de niveau 3		NON EXPOSÉ **	-
Immeuble situé dans un Secteur d'Information sur les sols		NON EXPOSÉ **	-
PPRn	Inondation par crue	Approuvé le 28/02/12	NON EXPOSÉ **

### INFORMATIONS PORTÉES À CONNAISSANCE

-	Feux de forêts	Informatif <sup>(1)</sup>	NON EXPOSÉ **	-
-	Mouvement de terrain Affaissements et effondrements	Informatif <sup>(1)</sup>	EXPOSÉ **	-
-	Mouvement de terrain Argile (Loi ELAN)	Informatif <sup>(1)</sup>	EXPOSÉ **	-

### PLAN D'EXPOSITION AU BRUIT (PEB)

Consultation en ligne sur <https://www.geoportail.gouv.fr/donnees/plan-dexposition-au-bruit-peb>  
 Plan disponible en Prefecture et/ou en Mairie de NÎMES

-	Plan d'Exposition au Bruit (PEB)	Informatif	NON EXPOSÉ **	-
---	----------------------------------	------------	---------------	---

\*\* Réponses automatiques générées par le système.

<sup>(1)</sup> À ce jour, ce risque n'est donné qu'à titre **INFORMATIF** et n'est pas retranscrit dans l'Imprimé Officiel.

### SOMMAIRE

Synthèse de votre **Etat des Risques et Pollutions**  
 Imprimé Officiel (feuille rose/violette)  
 Arrêtés de Catastrophes Naturelles / Déclaration de sinistres indemnisés  
 Extrait Cadastral  
 Zonage réglementaire sur la Sismicité  
 Cartographies des risques dont l'immeuble est exposé  
 Annexes : Cartographies des risques dont l'immeuble n'est pas exposé  
 Annexes : Arrêtés

## Etat des risques et pollutions

*aléas naturels, miniers ou technologiques, sismicité, potentiel radon et sols pollués*  
 En application des articles L 125-5, L 125-6 et L125-7 du Code de l'Environnement

**Attention !** S'ils n'impliquent pas d'obligation ou d'interdiction réglementaire particulière, les aléas connus ou prévisibles qui peuvent être signalés dans les divers documents d'information préventive et concerner le bien immobilier, ne sont pas mentionnés par cet état.

Cet état est établi sur la base des informations mises à disposition par arrêté préfectoral n° 2011326-0211 du 22/11/2011 mis à jour le \_\_\_\_\_

**Adresse de l'immeuble**  
 Programme ANAGIA 227 Chemin de Pissevin Ref cad: 000 EH 615 30000 NÎMES

**Cadastre**  
 000 EH 615

### Situation de l'immeuble au regard d'un plan de prévention de risques naturels (PPRN)

> L'immeuble est situé dans le périmètre d'un PPR N  
 prescrit  anticipé  approuvé  date \_\_\_\_\_<sup>1</sup> oui  non

<sup>1</sup> si oui, les risques naturels pris en compte sont liés à :  
 inondation  crue torrentielle  mouvements de terrain  avalanches  sécheresse / argile   
 cyclone  remontée de nappe  feux de forêt  séisme  volcan

> L'immeuble est concerné par des prescriptions de travaux dans le règlement du PPRN  
<sup>2</sup> si oui, les travaux prescrits ont été réalisés oui  non

### Situation de l'immeuble au regard d'un plan de prévention de risques miniers (PPRM)

> L'immeuble est situé dans le périmètre d'un PPR M  
 prescrit  anticipé  approuvé  date \_\_\_\_\_<sup>3</sup> oui  non

<sup>3</sup> si oui, les risques miniers pris en compte sont liés à :  
 mouvements de terrain  autres \_\_\_\_\_

> L'immeuble est concerné par des prescriptions de travaux dans le règlement du PPRM  
<sup>4</sup> si oui, les travaux prescrits ont été réalisés oui  non

### Situation de l'immeuble au regard d'un plan de prévention de risques technologiques (PPRT)

> L'immeuble est situé dans le périmètre d'étude d'un PPRT prescrit et non encore approuvé  
<sup>5</sup> si oui, les risques technologiques pris en considération dans l'arrêté de prescription sont liés à :  
 effet toxique  effet thermique  effet de surpression  projection  risque industriel

> L'immeuble est situé dans le périmètre d'exposition aux risques d'un PPR T approuvé  
 oui  non

> L'immeuble est situé dans un secteur d'expropriation ou de délaissement  
 oui  non

> L'immeuble est situé en zone de prescription  
<sup>6</sup> Si la transaction concerne un logement, les travaux prescrits ont été réalisés oui  non

<sup>6</sup> Si la transaction ne concerne pas un logement, l'information sur le type de risques auxquels l'immeuble est exposé ainsi que leur gravité, probabilité et cinétique, est jointe à l'acte de vente  
 oui  non

### Situation de l'immeuble au regard du zonage sismique réglementaire

> L'immeuble est situé dans une commune de sismicité classée en  
 zone 1 très faible  zone 2 faible  zone 3 modérée  zone 4 moyenne  zone 5 forte

### Situation de l'immeuble au regard du zonage réglementaire à potentiel radon

> L'immeuble se situe dans une commune à potentiel radon classée en niveau 3  
 oui  non

### Information relative à la pollution de sols

> Le terrain se situe en secteurs d'information sur les sols (SIS)  
 \* Non Communiqué (en cours d'élaboration par le représentant de l'Etat dans le département)  
 NC\*  oui  non

### Information relative aux sinistres indemnisés par l'assurance suite à une catastrophe N/M/T\*\*

\*\* catastrophe naturelle, minière ou technologique  
 > L'information est mentionnée dans l'acte de vente  
 oui  non

### Extraits des documents de référence joints au présent état et permettant la localisation de l'immeuble au regard des risques pris en compte

Carte Sismicité, Carte Inondation par crue

### Vendeur - Acquéreur

Vendeur Kaufman & Broad Languedoc

Acquéreur Jasmine MARQUE

Date 31/05/2021 Fin de validité 01/12/2021

Responsable de Programmes

Cet état, à remplir par le vendeur ou le bailleur, est destiné à être en annexe d'un acte de vente ou de location d'un immeuble.

## Arrêtés de Catastrophes Naturelles / Déclaration de sinistres indemnisés

*en application du chapitre IV de l'article L125-5 du Code de l'environnement*

**Préfecture :** Gard

**Adresse de l'immeuble :** Programme ANAGIA 227 Chemin de Pissevin Ref cad: 000 EH 615 30000 NÎMES

**En date du :** 31/05/2021

**Sinistres indemnisés dans le cadre d'une reconnaissance de l'état de catastrophe naturelle**

Type de catastrophe	Date de début	Date de Fin	Publication	JO	Indemnisé
Tempête	06/11/1982	10/11/1982	18/11/1982	19/11/1982	
Inondations, coulées de boue et glissements de terrain	14/10/1983	14/10/1983	15/02/1984	26/02/1984	
Inondations et coulées de boue	23/08/1984	23/08/1984	16/10/1984	24/10/1984	
Inondations et coulées de boue	11/02/1987	13/02/1987	24/06/1987	10/07/1987	
Inondations et coulées de boue	24/08/1987	24/08/1987	03/11/1987	11/11/1987	
Inondations et coulées de boue	27/08/1987	27/08/1987	03/11/1987	11/11/1987	
Inondations, coulées de boue et mouvements de terrain	03/10/1988	03/10/1988	07/10/1988	08/10/1988	
Inondations et coulées de boue	12/10/1990	12/10/1990	25/01/1991	07/02/1991	
Inondations et coulées de boue	19/10/1994	21/10/1994	03/03/1995	17/03/1995	
Inondations et coulées de boue	13/10/1995	15/10/1995	26/12/1995	07/01/1996	
Inondations et coulées de boue	27/05/1998	28/05/1998	15/07/1998	29/07/1998	
Inondations et coulées de boue	08/09/2002	10/09/2002	19/09/2002	20/09/2002	
Inondations et coulées de boue	22/09/2003	22/09/2003	17/11/2003	30/11/2003	
Inondations et coulées de boue	04/11/2004	04/11/2004	11/01/2005	01/02/2005	
Inondations et coulées de boue	06/09/2005	09/09/2005	10/10/2005	14/10/2005	
Mouvements de terrain différentiels consécutifs à la sécheresse et à la réhydratation des sols	01/01/2007	31/03/2007	07/08/2008	13/08/2008	
Mouvements de terrain différentiels consécutifs à la sécheresse et à la réhydratation des sols	01/01/2012	31/12/2012	29/07/2013	02/08/2013	
Inondations et coulées de boue	29/09/2014	29/09/2014	04/11/2014	07/11/2014	
Inondations et coulées de boue	09/10/2014	11/10/2014	04/11/2014	07/11/2014	
Mouvements de terrain différentiels consécutifs à la sécheresse et à la réhydratation des sols	01/07/2017	30/09/2017	27/06/2018	05/07/2018	
Mouvements de terrain différentiels consécutifs à la sécheresse et à la réhydratation des sols	01/01/2018	31/03/2018	16/07/2019	09/08/2019	
Inondations et coulées de boue	20/11/2018	20/11/2018	15/04/2019	04/05/2019	
Mouvements de terrain différentiels consécutifs à la sécheresse et à la réhydratation des sols	01/04/2019	31/12/2019	17/06/2020	10/07/2020	

 Cochez les cases **Indemnisé** si, à votre connaissance, l'immeuble a fait l'objet d'une indemnisation suite à des dommages consécutifs à chacun des événements.

Etabli le :

Signature / Cachet en cas de prestataire ou mandataire

Vendeur : Kaufman &amp; Broad Languedoc

Acquéreur :

**Pour en savoir plus**, chacun peut consulter en préfecture ou en mairie, le dossier départemental sur les risques majeurs, le document d'information communal sur les risques majeurs.

**Définition juridique d'une catastrophe naturelle :**

Phénomène ou conjonction de phénomènes dont les effets sont particulièrement dommageables.

Cette définition est différente de celle de l'article 1er de la loi n°82-600 du 13 juillet 1982 relative à l'indemnisation des victimes de catastrophes naturelles, qui indique: "sont considérés comme effets des catastrophes naturelles [...] les dommages matériels directs ayant eu pour cause déterminante l'intensité anormale d'un agent naturel, lorsque les mesures habituelles à prendre pour prévenir ces dommages n'ont pu empêcher leur survenance ou n'ont pu être prises". La catastrophe est ainsi indépendante du niveau des dommages causés. La notion "d'intensité anormale" et le caractère "naturel" d'un phénomène relèvent d'une décision interministérielle qui déclare "l'état de catastrophe naturelle".

Source : Guide Général PPR

## Extrait Cadastral

Département : Gard

Commune : NÎMES

Parcelles : 000 EH 615

Bases de données : IGN, Cadastre.gouv.fr

IMG REPERE

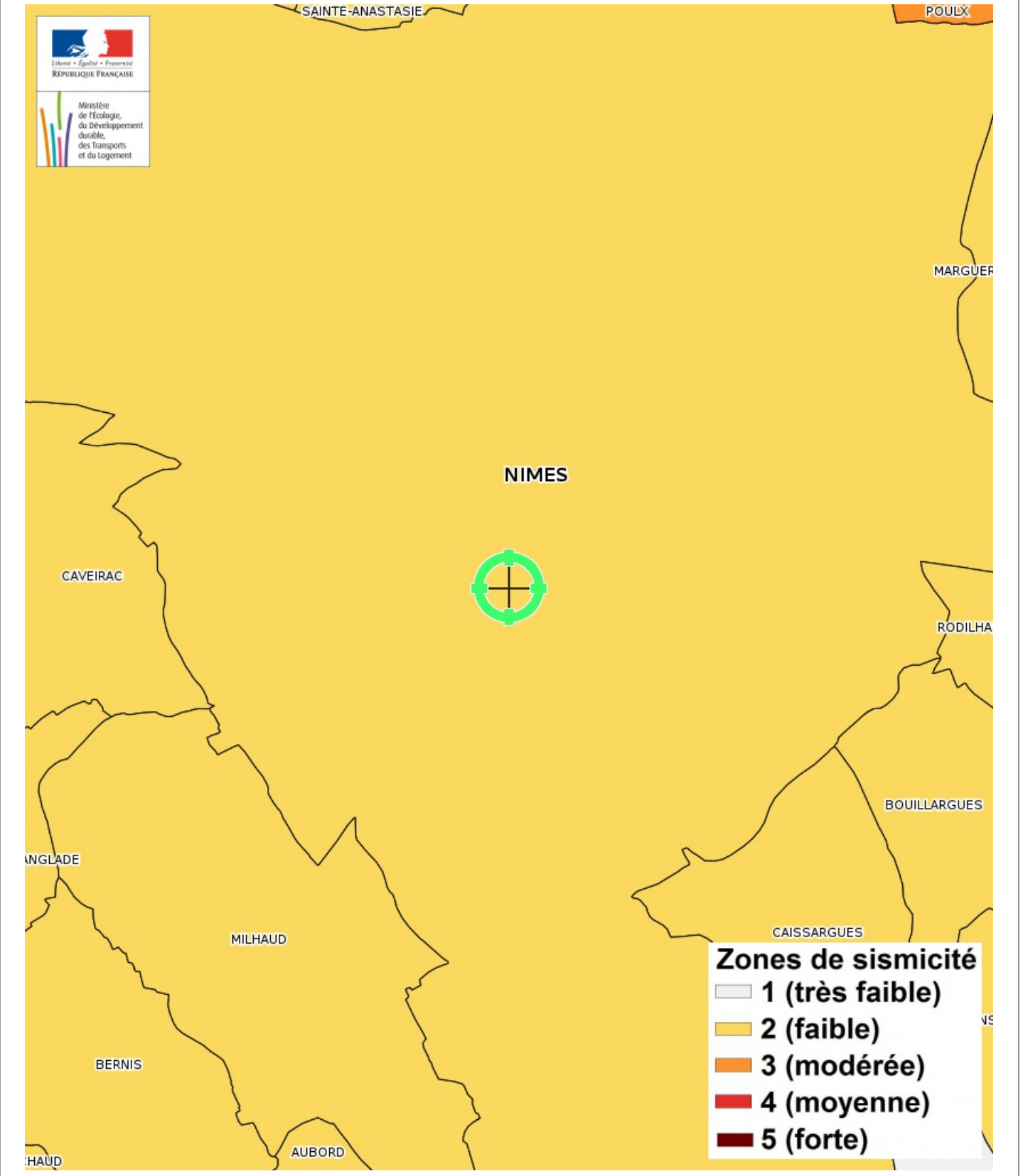


## Zonage réglementaire sur la Sismicité

Département : Gard

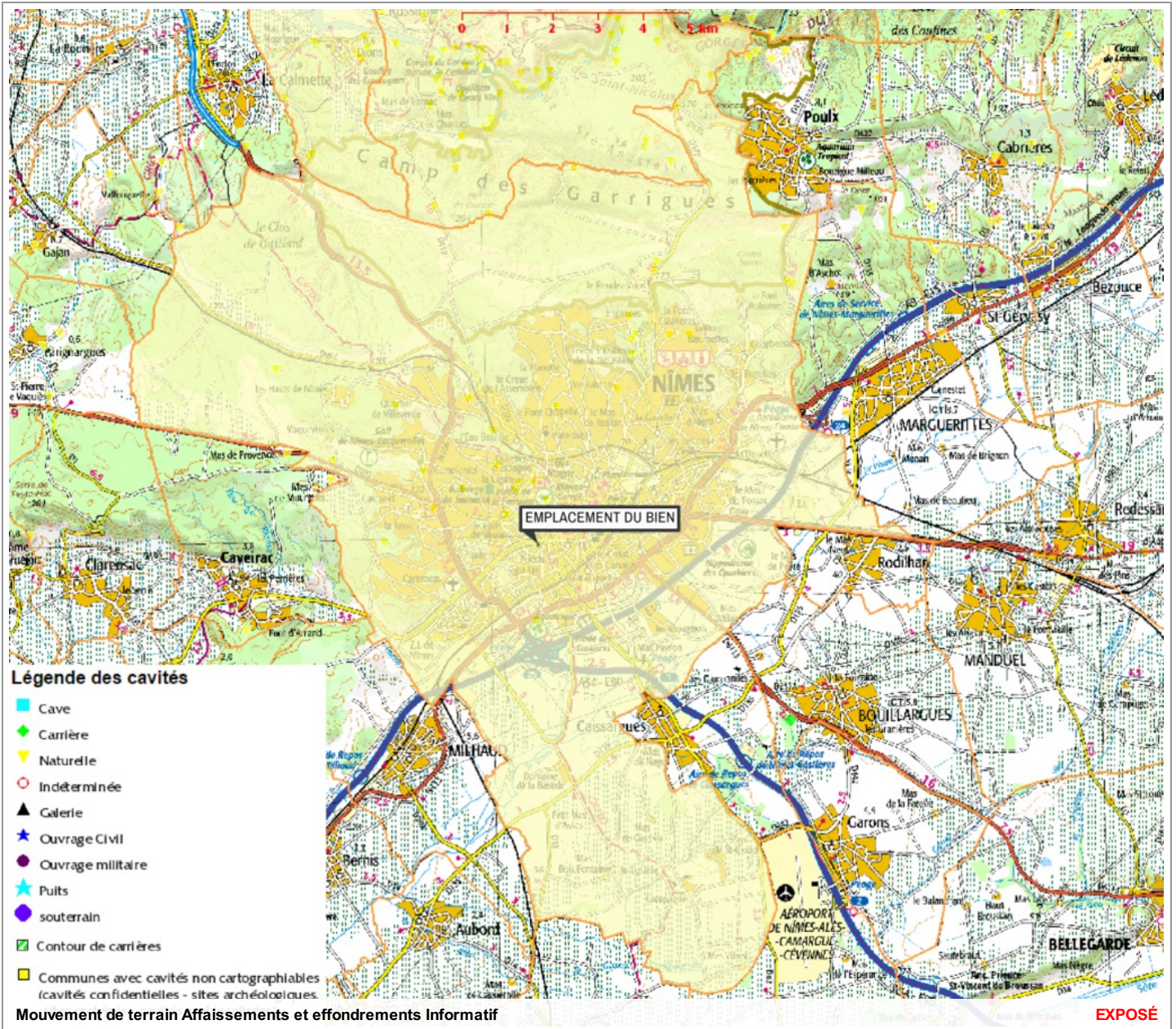
Commune : NÎMES

Zonage réglementaire sur la Sismicité : Zone 2 - Faible

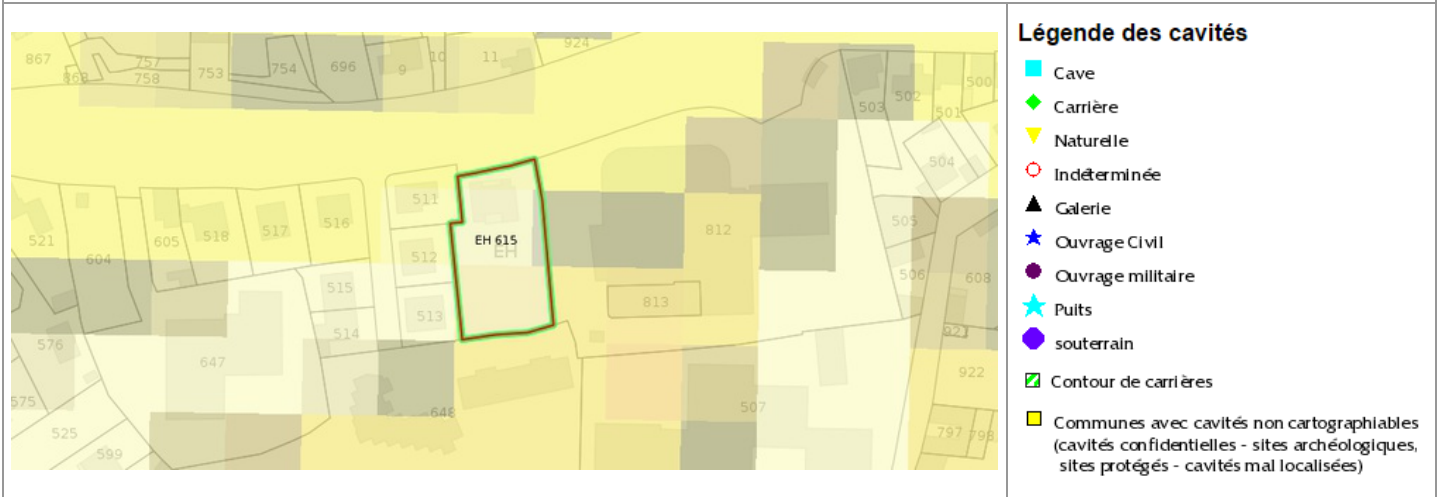


## Carte

### Mouvement de terrain Affaissements et effondrements

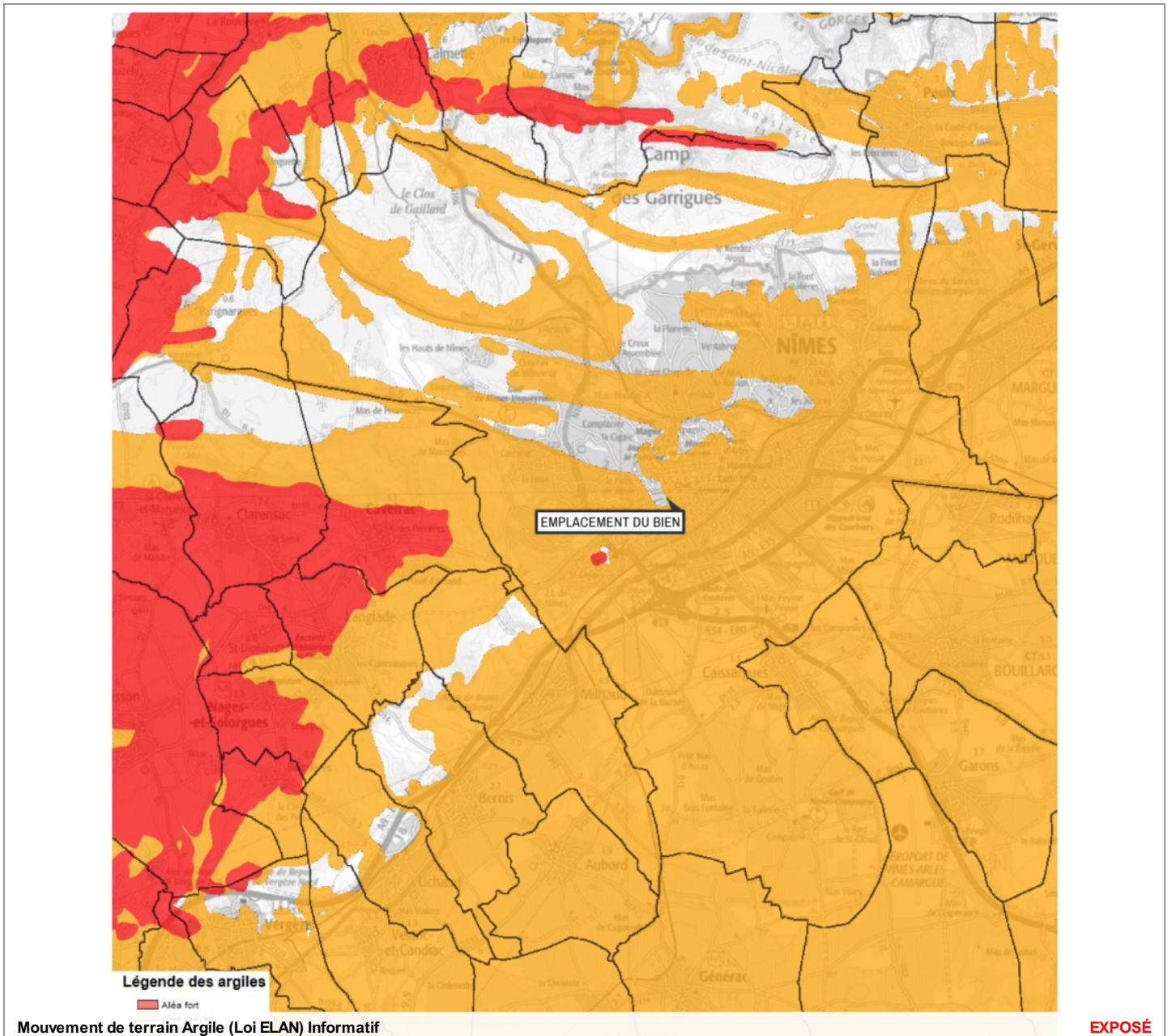


### Zoom et Légende extraits de la carte originale ci-dessus

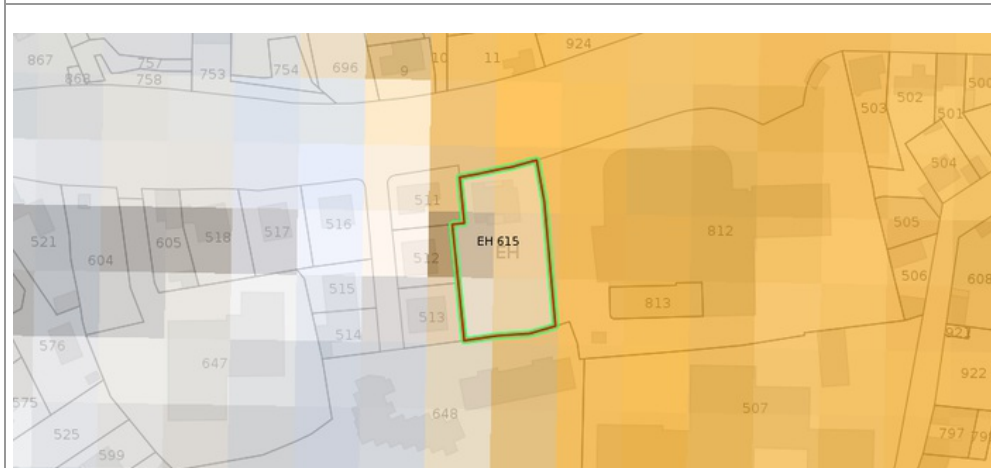


## Carte

### Mouvement de terrain Argile (Loi ELAN)



### Zoom et Légende extraits de la carte originale ci-dessus



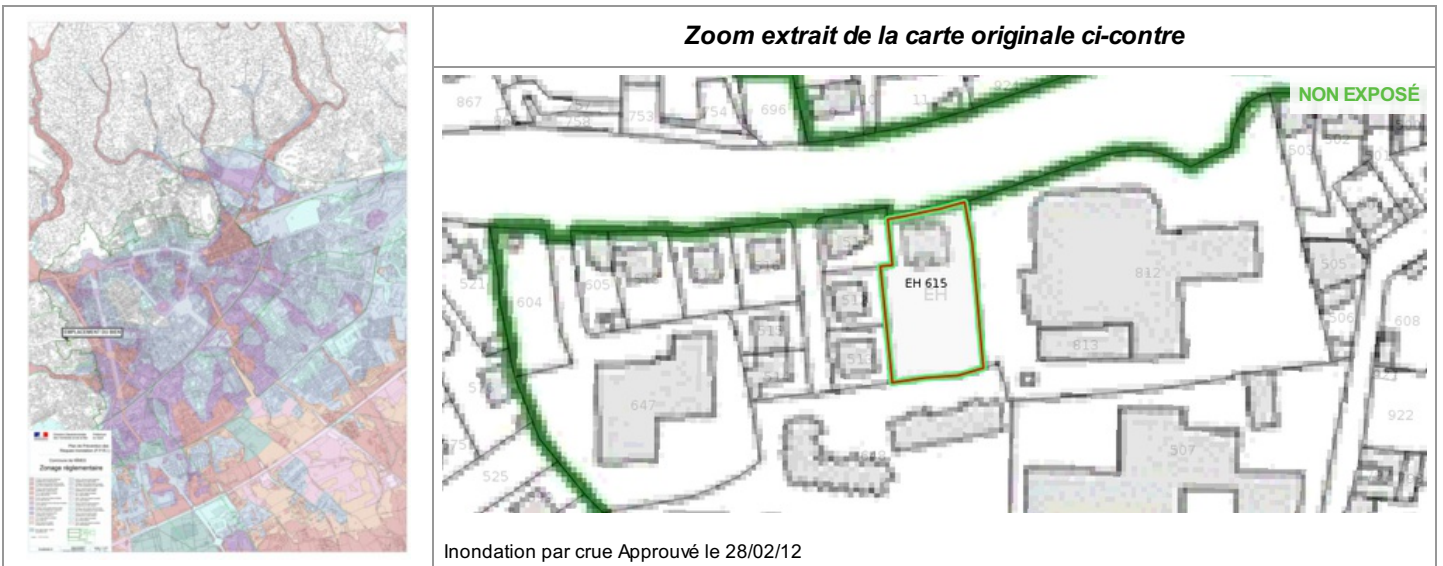
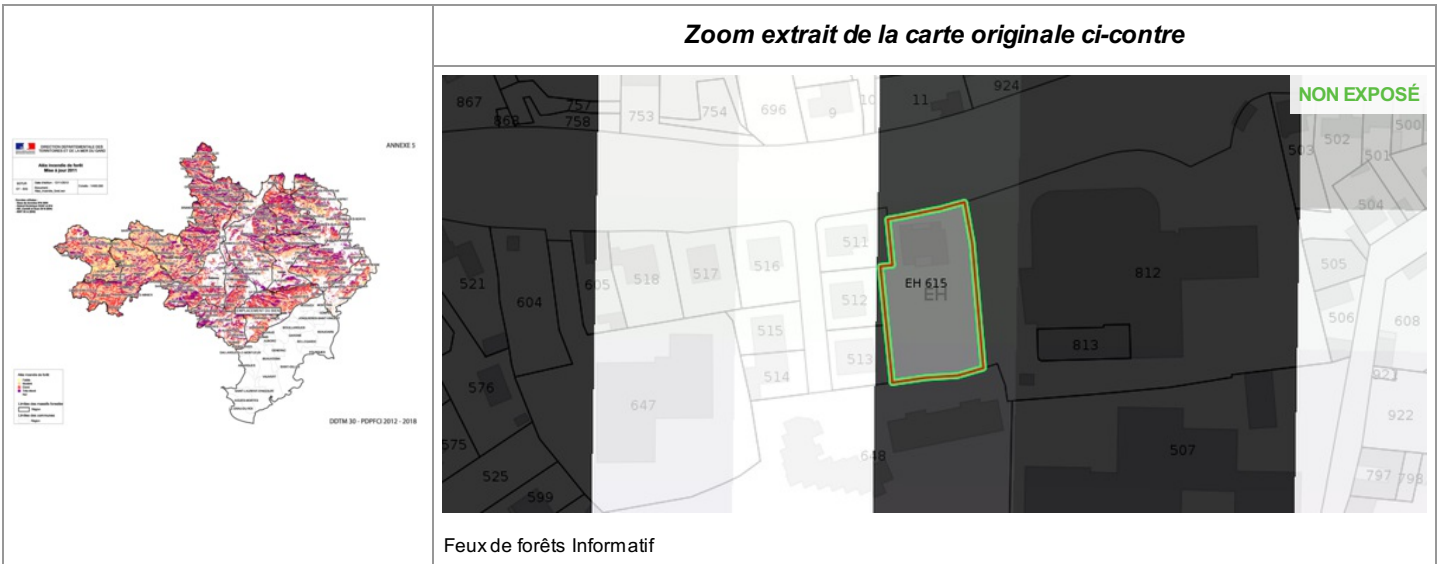
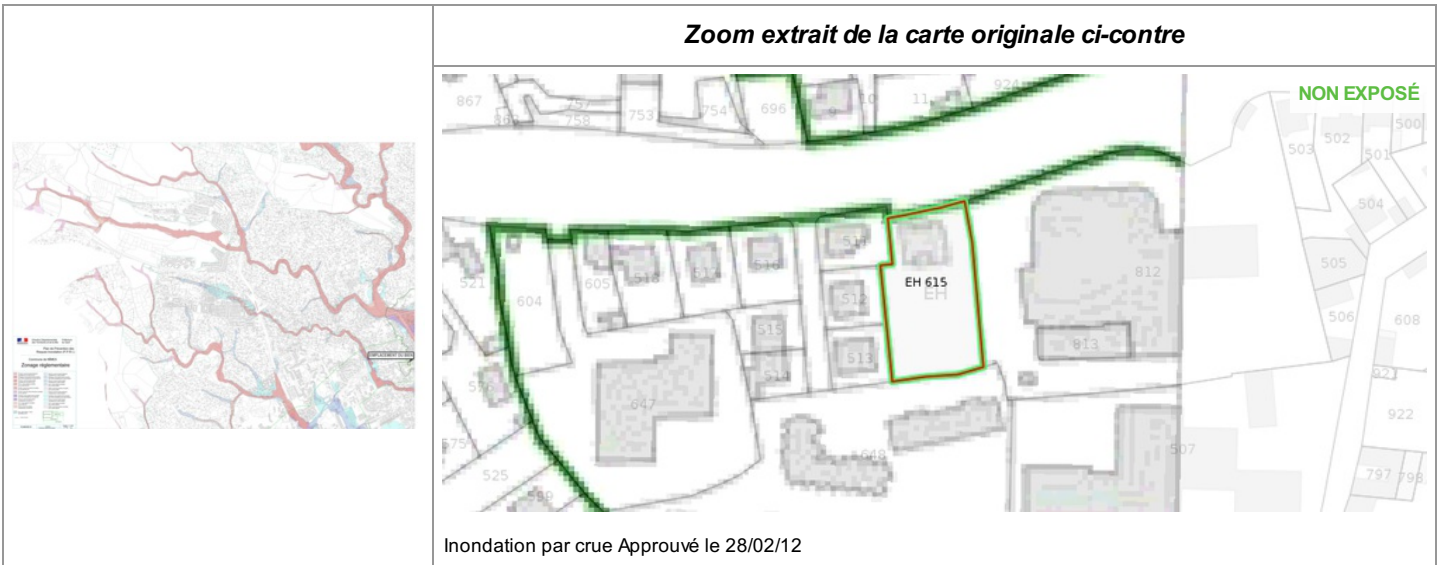
### Légende Mouvement de terrain Argile (Loi ELAN) Carte réglementaire Source BRGM

- **Aléa fort**  
 Concerné par la loi ELAN\*
- **Aléa moyen**  
 Concerné par la loi ELAN\*
- **Aléa faible**  
 Non concerné par la loi ELAN

\*Obligation pour le vendeur de fournir une étude géotechnique préalable en cas de vente d'un terrain non bâti constructible.

## Annexes

### Cartographies des risques dont l'immeuble n'est pas exposé

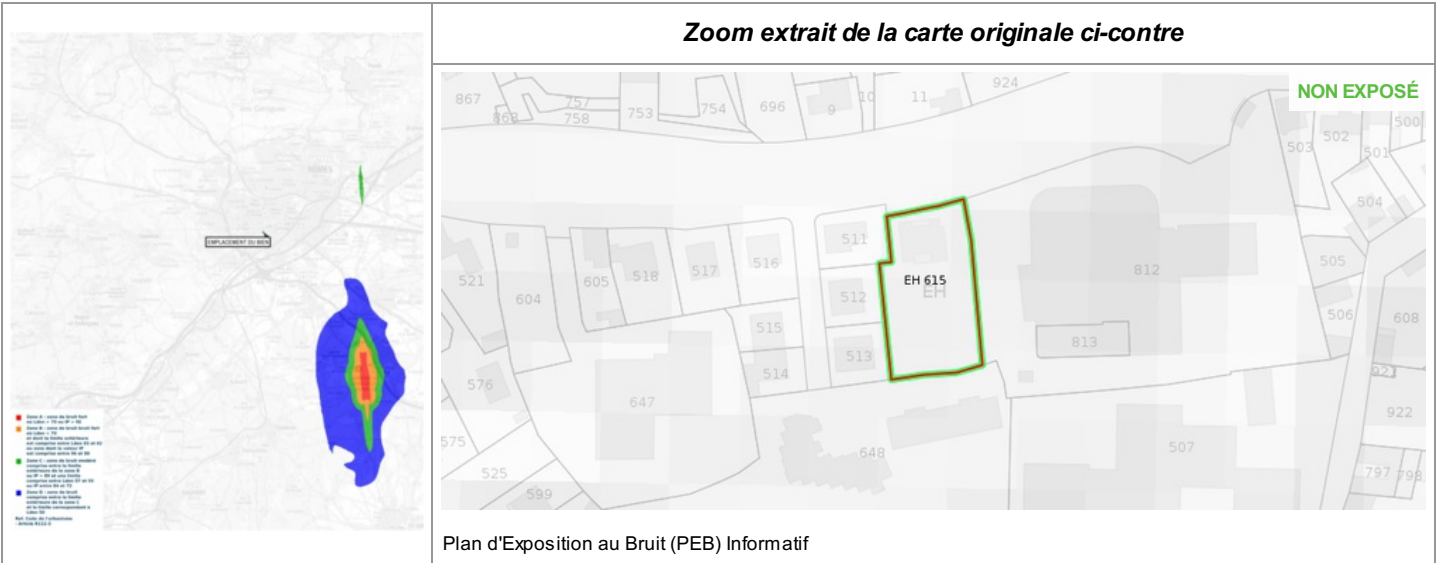




## Annexes

### Cartographies des risques dont l'immeuble n'est pas exposé

#### Zoom extrait de la carte originale ci-contre



## Annexes

### Arrêtés



PRÉFET DU GARD

Direction Départementale  
des Territoires et de la Mer du Gard

Service Observation Territorial Urbanisme et Risques  
Cellule Culture du Risque

Réf. :

Affaire suivie par : Hervé Favier

☎ 04 66 62.62.24

Mél [hervé.favier@gard.gouv.fr](mailto:hervé.favier@gard.gouv.fr)

#### ARRETE N° 2011326-0211

relatif à l'information des acquéreurs et locataires de biens immobiliers sur les risques naturels et technologiques majeurs de la commune de NIMES

**Le Préfet du Gard**

**Chevalier de la Légion d'Honneur,**

**Vu** le code général des collectivités territoriales ;

**Vu** le code de l'environnement, notamment les articles L 125-5 et R 125-23 à R 125-27 ;

**Vu** les décrets n°2010-1254 et 2010-1255 du 22 octobre 2010 relatifs à la prévention du risque sismique à la délimitation des zones de sismicité du territoire français ;

**Vu** l'arrêté préfectoral n°2011285-0019 du 12 octobre 2011 relatif à la liste des communes du Gard où s'applique l'article L125-5 du code de l'environnement ;

**Considérant**, notamment l'évolution de la réglementation relative à la prévention du risque sismique ;

Sur proposition de madame la Secrétaire Générale de la Préfecture du Gard

#### ARRETE

##### Article 1 :

Les éléments nécessaires à l'élaboration de l'état des risques pour l'information des acquéreurs et des locataires de biens immobiliers situés sur le territoire de la commune de NIMES sont consignés dans le dossier communal d'informations annexé au présent arrêté.

Ce dossier comprend :

- 1°- les risques naturels et des risques technologiques auxquels la commune est exposée,
- 2°- les documents auxquels le vendeur ou le bailleur peut se référer, comprenant le cas échéant la cartographie des zones couvertes par un PPR prescrit ou approuvé, le niveau de sismicité réglementaire attaché à la commune et la liste des arrêtés de catastrophe naturelle ou technologique actualisée au 20/08/2011.

Ce dossier communal d'informations et les documents de référence sont librement consultables en préfecture, sous-préfectures et mairie.

## Annexes

### Arrêtés

**Article 2 :**

Ces informations seront mises à jour selon les modalités prévues par l'article R125-25.III du code de l'environnement.

La liste des arrêtés de catastrophe naturelle et technologique est actualisée annuellement sur le site : <http://www.prim.net>

**Article 3 :**

Le présent arrêté abroge tout arrêté antérieur traitant du même objet.

**Article 4 :**

Un exemplaire du présent arrêté et du dossier communal d'informations est adressé au maire et à la chambre départementale des notaires.

Le présent arrêté sera affiché en mairie et publié au recueil des actes administratifs de l'État dans le département.

Un avis sera inséré dans le journal Midi Libre

**Article 5 :**

Mesdames et Messieurs la Secrétaire Générale de la Préfecture, le Directeur de Cabinet, les Sous-Préfets d'arrondissements, le Directeur Départemental des Territoires et de la Mer et le Maire de la commune sont chargés, chacun en ce qui le concerne, de l'exécution du présent arrêté.

Fait à Nîmes, le 22 novembre 2011

Pour Le Préfet,  
la secrétaire générale  
Martine LAQUIEZE

## Annexes

### Arrêtés



PRÉFET DU GARD

Direction Départementale  
des Territoires et de la Mer

Service Observation Territoriale Urbanisme et Risques  
Unité Risque Inondation

#### ARRETE N° 2012059-0003

**Portant approbation du Plan de Prévention des Risques d'inondation (PPRi)  
de la Commune de NÎMES**

**Le Préfet du Gard  
Chevalier de la Légion d'Honneur,**

**Vu** le Code de l'Environnement et notamment ses articles L.562-1 à L.562-9 et R.562-1 à R.562-10 relatifs aux Plans de Prévention des Risques Naturels Prévisibles,

**Vu** le Code de l'Urbanisme et notamment son article L.126-1,

**Vu** l'arrêté préfectoral n° 2008-302-21 du 28 octobre 2008 portant prescription de la révision du Plan de Prévention des Risques d'inondation " Nîmes cadereaux " et " Vistre ",

**Vu** l'arrêté préfectoral 2011-245-0003 du 2 septembre 2011 prescrivant l'ouverture d'une enquête publique relative au projet de Plan de Prévention des Risques d'inondation de la Commune de NÎMES,

**Vu** l'avis favorable du Conseil Municipal de la Commune de NÎMES en date du 9 juillet 2011,

**Vu** l'avis de la Chambre d'Agriculture du Gard en date du 12 août 2011,

**Vu** l'avis réputé favorable du Conseil Général du Gard,

**Vu** l'avis réputé favorable du Conseil Régional Languedoc-Roussillon,

**Vu** l'avis réputé favorable du Centre Régional de la Propriété Forestière Languedoc-Roussillon,

**Vu** le rapport et l'avis favorable sans réserves de la commission d'enquête en date du 1er février 2012,

**Vu** le rapport du Directeur Départemental des Territoires et de la Mer du Gard du 10 février 2012,

**SUR** proposition de Madame la Secrétaire Générale de la Préfecture du Gard,

## Annexes

### Arrêtés

#### ARRETE

##### Article 1er :

Le Plan de Prévention des Risques d'inondation (PPRi) de la Commune de NÎMES est approuvé, tel qu'il est annexé au présent arrêté.

Il emporte annulation du périmètre R111-3 du code de l'urbanisme " Nîmes cadereaux " et révision partielle du périmètre R111-3 " moyen vistre " en tant qu'il annule ce périmètre sur le territoire de la commune de Nîmes.

##### Article 2 :

Le dossier comprend :

- un rapport de présentation
- un résumé non technique
- un règlement
- des cartes du zonage réglementaire
- des cartes d'aléa et PHE

Il est tenu à la disposition du public dans les locaux :

- de la Mairie de NÎMES,
- de la Préfecture du département du GARD,
- de la Direction Départementale des Territoires et de la Mer du Gard :  
89, rue Weber 30907 NÎMES.

##### Article 3 :

Une copie du présent arrêté sera adressée à Monsieur le Sénateur-Maire de la Commune de NÎMES, Monsieur le directeur de la Direction Régionale de l'Environnement, de l'Aménagement et du Logement Languedoc-Roussillon et Monsieur le Directeur Général de la Prévention des Risques du Ministère en charge de l'Écologie et du Développement Durable.

##### Article 4 :

Une copie du présent arrêté sera affichée en Mairie de NÎMES pendant au moins un mois à partir de la date de réception de la notification du présent arrêté et mention en sera faite en caractères apparents dans le journal MIDI LIBRE. Le présent arrêté sera publié au Recueil des Actes Administratifs de la Préfecture.

##### Article 5 :

En application de l'article L.562-4 du Code de l'Environnement, le Plan de Prévention des Risques d'inondation approuvé vaut servitude d'utilité publique. A ce titre, le Maire devra annexer le présent PPRi au document d'urbanisme de la Commune, conformément à l'article L.126-1 du Code de l'Urbanisme.

##### Article 6 :

Madame la Secrétaire Générale de la Préfecture du Gard, Monsieur le Directeur Départemental des Territoires et de la Mer du Gard et Monsieur le Sénateur-Maire de NÎMES sont chargés, chacun en ce qui les concerne, de l'exécution du présent arrêté.

Fait à Nîmes, le 28 février 2012

Le Préfet

  
Hugues BOUSIGES

## Annexes

### Arrêtés



PRÉFET DU GARD

Direction Départementale  
des Territoires et de la Mer du Gard

Service Observation Territorial Urbanisme et Risques  
Cellule Culture du Risque

Réf. :

Affaire suivie par : Hervé Favier

☎ 04 66 62.62.24

Mél [herve.favier@gard.gouv.fr](mailto:herve.favier@gard.gouv.fr)

#### ARRETE PREFECTORAL N°2011285-0019

relatif à l'information des acquéreurs et locataires de biens immobiliers sur les risques naturels et technologiques majeurs

**Le Préfet du Gard**  
**Chevalier de la Légion d'honneur,**

**Vu** le code général des collectivités territoriales ;

**Vu** le code de l'environnement, notamment les articles L 125-5 et R 125-23 à R 125-27 ;

**Vu** le décret n°2010-1254 du 22 octobre 2010 relatif à la prévention du risque sismique ;

**Vu** le décret n°2010-1255 du 22 octobre 2010 portant délimitation des zones de sismicité du territoire français ;

**Vu** l'arrêté préfectoral n°2010-146.3 du 26 mai 2010 relatif à l'information des acquéreurs et locataires de biens immobiliers sur les risques naturels et technologiques majeurs dans le Département du Gard ;

**Considérant** notamment l'évolution de la réglementation relative à la prévention du risque sismique ;

Sur proposition de Madame la Secrétaire Générale,

#### ARRETE

##### **Article 1er :**

L'obligation d'information des acquéreurs et des locataires de biens immobiliers sur les risques naturels et technologiques majeurs (état des risques), prévue aux I et II de l'article L.125-5 du code de l'environnement s'applique dans toutes les communes du département.

## Annexes

### Arrêtés

**Article 2 :**

Les éléments nécessaires à cette information sont consignés dans le dossier communal d'information, consultable en Préfecture, Sous-Préfectures et Mairies concernées.

**Article 3 :**

L'obligation d'information prévue au IV de l'article L.125-5 du code de l'environnement (état des sinistres), s'applique pour l'ensemble des arrêtés portant reconnaissance de l'état de catastrophe naturelle ou technologique dont la liste, complétée annuellement, est consultable sur le site <http://prim.net/> rubrique « ma commune face aux risques majeurs ».

**Article 4 :**

Un exemplaire du présent arrêté est adressé aux maires des communes intéressées et à la chambre départementale des notaires

Il sera affiché en mairies, publié au recueil des actes administratifs de l'État dans le département et fera l'objet d'un avis de publication dans un journal local.

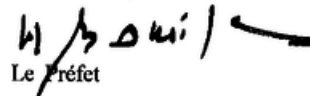
**Article 5 :**

L'arrêté préfectoral n°2010-146.3 du 26 mai 2010 relatif à l'information des acquéreurs et locataires de biens immobiliers sur les risques naturels et technologiques majeurs dans le département du Gard est abrogé et remplacé par le présent arrêté.

**Article 6 :**

Madame la Secrétaire Générale de la préfecture, Mesdames et Messieurs le Directeur de Cabinet, les Sous-Préfets d'arrondissements, le Directeur Départemental des Territoires et de la Mer et les Maires du département sont chargés, chacun en ce qui les concerne, de l'exécution du présent arrêté.

Fait à Nîmes, le 12 OCT. 2011

  
Le Préfet

**Hugues BOUSIGES**

*Recours contre le présent arrêté peut être formé, dans un délai de deux mois à compter de sa publication, devant le tribunal administratif compétent.*

## Annexes

### Arrêtés



PRÉFET DU GARD

Direction Départementale  
des Territoires et de la Mer

Service Observation Territoriale  
Urbanisme et Risques

Nîmes, le 4 JUL. 2014

ARRETE N° 2014-185-0030

#### Relatif à l'approbation de la modification du Plan de Prévention des Risques d'Inondation (PPRi) de la Commune de NÎMES

**Le Préfet du Gard**  
**Chevalier de l'Ordre National du Mérite,**

**Vu** le Code de l'Environnement et notamment ses articles L.562-1 à L.562-9 et R.562-1 à R.562-10 relatifs aux Plans de Prévention des Risques Naturels,

**Vu** l'arrêté préfectoral n°2012-059-0003 du 28 février 2012 portant approbation du Plan de Prévention des Risques Inondation de la commune de NÎMES,

**Vu** l'arrêté préfectoral n° 2014-027-0007 du 27 janvier 2014 prescrivant la modification du Plan de Prévention des Risques Inondation de la commune de NÎMES,

**Vu** le rapport du Directeur Départemental des Territoires et de la Mer du Gard du 20 juin 2014,

**Considérant**, la nécessité de modifier les documents graphiques du PPRi approuvé sur la commune de NÎMES afin d'appliquer la décision du 19 juin 2013 du tribunal administratif de Nîmes suite au jugement de l'affaire N°1201020 – 1201284 – 1201287,

**Considérant** la nécessité de modifier le règlement du PPRi approuvé sur la commune de NÎMES afin d'intégrer la chaufferie urbaine dans les équipements d'intérêt général et d'ajouter les zones TF-Utscp et F-Utscp parmi les zones où il est imposé de réduire l'effet des crues des entreprises les plus exposées,

**Considérant** que les modifications qui portent sur la ZAC du Mas Lombard, sur les parcelles bâties du "Mas de Luc", sur la parcelle HA 991 et sur le règlement ne portent pas atteinte à l'économie générale du PPRi de la commune de NÎMES,

**Sur** proposition de Monsieur le Secrétaire Général de la Préfecture du Gard,



## Annexes

### Arrêtés

#### ARRETE

##### Article 1er :

La modification du Plan de Prévention des Risques d'Inondation sur la commune de Nîmes est approuvée, telle qu'annexée au présent arrêté, sur l'ensemble du territoire du PPRI (commune de Nîmes).

##### Article 2 :

Le dossier de modification comprend :

- Les trois cartes du zonage réglementaire modifiées,
- Le règlement du PPRI de la commune de NÎMES modifié.

Il est tenu à la disposition du public dans les locaux :

- de la Mairie de Nîmes
- de la Préfecture du département du GARD,
- de la Direction Départementale des Territoires et de la Mer du Gard :  
89, rue Weber 30907 NÎMES.

##### Article 3 :

Une copie du présent arrêté sera adressée à :

- Monsieur le Maire de la commune de Nîmes
- Monsieur le Directeur Régional de l'Environnement, de l'Aménagement et du Logement Languedoc-Roussillon,
- Madame la Directrice Générale de la Prévention des Risques du Ministère en charge de l'Écologie, du Développement Durable et de l'Énergie.

##### Article 4 :

Une copie du présent arrêté sera affichée en Mairie de Nîmes pendant au moins un mois à partir de la date de réception de la notification du présent arrêté et mention en sera faite en caractères apparents dans le journal MIDI LIBRE.

##### Article 5 :

Le présent arrêté sera publié au Recueil des Actes Administratifs de la Préfecture.

##### Article 6 :

Le Maire de la commune de Nîmes, la Préfecture du département du GARD et la Direction Départementale des Territoires et de la Mer du Gard devront procéder à la mise à jour du dossier du PPRI de la commune de Nîmes en intégrant les pièces de la présente modification,

## Annexes

### Arrêtés

**Article 7 :**

Le présent arrêté peut faire l'objet d'un recours contentieux auprès du Tribunal Administratif de Nîmes, 16, Avenue Feuchères CS 88010 – 30941 Nîmes Cedex 9, dans un délai de 2 mois à compter de l'exécution des formalités de publicité.

**Article 8 :**

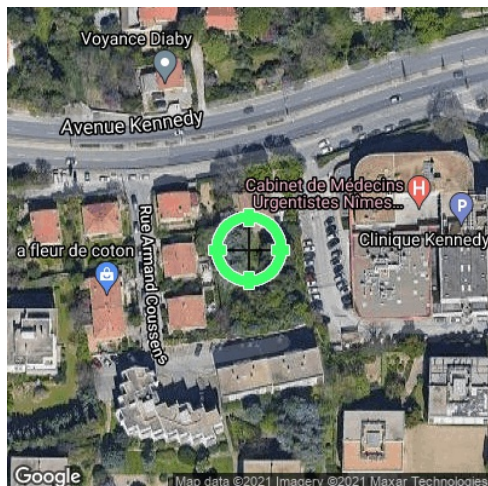
Monsieur le Maire, Monsieur le Secrétaire Général de la Préfecture du Gard et Monsieur le Directeur Départemental des Territoires et de la Mer du Gard sont chargés, chacun en ce qui les concerne, de l'exécution du présent arrêté.

Le Préfet

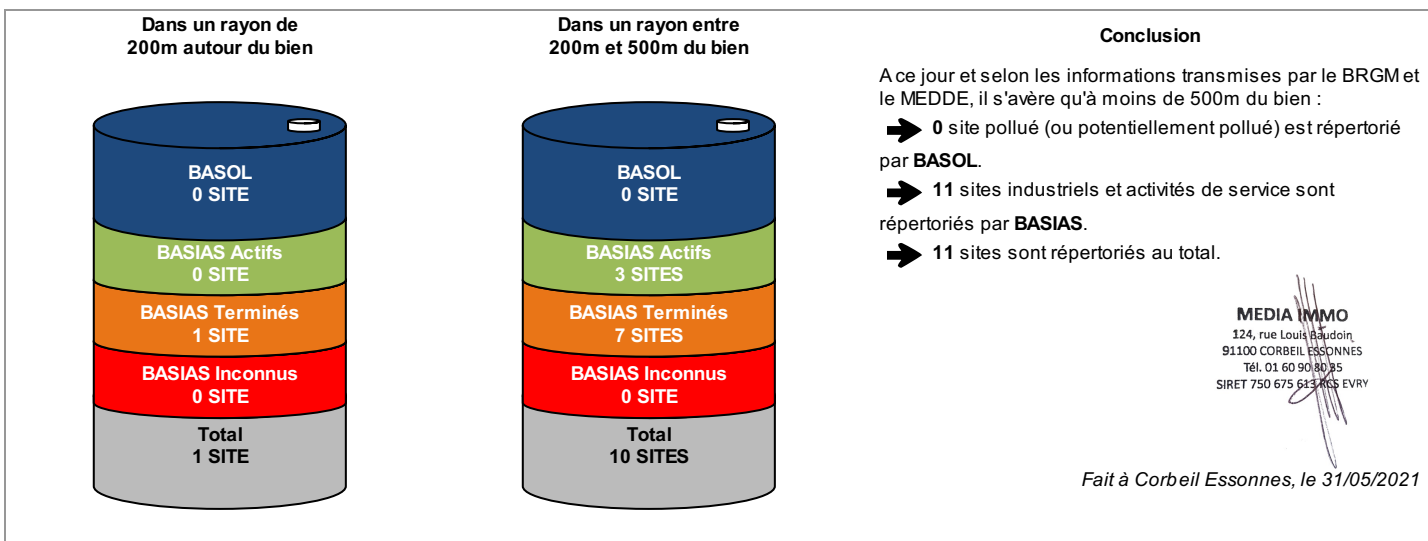


Didier MARTIN

## Etat des Risques de Pollution des Sols (ERPS)\*



<b>Réalisé en ligne** par</b>	Media Immo
<b>Pour le compte de</b>	KALIVERIF
<b>Numéro de dossier</b>	1018
<b>Date de réalisation</b>	31/05/2021
<b>Localisation du bien</b>	Programme ANAGIA 227 Chemin de Pissevin Ref cad: 000 EH 615 30000 NÎMES
<b>Section cadastrale</b>	EH 615
<b>Altitude</b>	64.8m
<b>Données GPS</b>	Latitude 43.831535 - Longitude 4.346729
<b>Désignation du vendeur</b>	Kaufman & Broad Languedoc
<b>Désignation de l'acquéreur</b>	



\* Ce présent document n'a pour but que de communiquer, A TITRE INFORMATIF, à l'acquéreur ou au locataire, les informations rendues publiques par l'Etat concernant les risques de pollution des sols.

\*\* Media Immo réalise, sous sa seule responsabilité, l'ERPS du client. Ceci sous couvert que les informations de localisation du bien transmises par le client soient exactes et que les informations obtenues sur les bases de données BASOL et BASIAS et des futurs SIS soient à jour.

Document réalisé à partir des bases de données **BASIAS** et **BASOL**

(gérées par le **BRGM** - Bureau de Recherches Géologiques et Minières et le **MEDDE** - Ministère de l'Ecologie, du Développement Durable et de l'Energie)

### SOMMAIRE

Synthèse de votre **Etat des Risques de Pollution des Sols**  
 Qu'est-ce que l'Etat des Risques de Pollution des Sols (ERPS) ?  
 Cartographie des sites situés à moins de 200m du bien et à moins de 500m du bien  
 Inventaire des sites situés à moins de 200m du bien, 500m du bien et non localisés

## Qu'est-ce que l'ERPS ?

**Ce document n'a pour but que de communiquer, A TITRE INFORMATIF, à l'acquéreur ou au locataire, les informations rendues publiques par l'Etat concernant les risques de pollution des sols.**

### Doit-on prévoir de prochains changements ?

**Qui** : En application du **Décret n°2015-1353 du 26 octobre 2015** prévus par l'article L. 125-6 du code de l'environnement, l'actuel ERPS sera progressivement interprété par l'élaboration de Secteurs d'Information sur les Sols, plus communément appelés les **SIS** et seront intégrés à l'ERP.

### Dans quels délais ?

Le décret nous informe que les pouvoirs publics territoriaux de chaque département doivent élaborer et valider les SIS **entre le 1er janvier 2016 et le 1er janvier 2019**.

### Que propose Media Immo durant ces 3 ans ?

Jusqu'à la mise en application progressive des arrêtés préfectoraux relatifs aux SIS, **Media Immo** vous transmet, à **titre informatif**, les informations actuellement disponibles et rendues publiques par l'Etat à travers les bases de données **BASOL** et **BASIAS**.

### Que signifient BASOL et BASIAS ?

➔ **BASOL** : **BA**se de données des sites et **SOL**s pollués (ou potentiellement pollués) par les activités industrielles appelant une action des pouvoirs publics, à titre préventif ou curatif.

➔ **BASIAS** : Base de données d'**Anciens Sites Industriels** et **Activités de Service**, réalisée essentiellement à partir des archives et gérée par le **BRGM** (Bureau de **R**echerches **G**éologiques et **M**inières). **Il faut souligner qu'une inscription dans BASIAS ne préjuge pas d'une éventuelle pollution à son endroit.**

### Comment sont établis les périmètres et attributs des futurs SIS ?

Le préfet élabore la liste des projets de SIS et la porte à connaissance des maires de chaque commune. L'avis des maires est recueilli, puis les informations de pollution des sols sont mises à jour grâce à la contribution des organismes participants. Ces secteurs seront représentés dans un ou plusieurs documents graphiques, à **l'échelle cadastrale**.

### Qu'est-ce qu'un site pollué ?

Un site pollué est un site qui, du fait d'anciens dépôts de déchets ou d'infiltration de substances polluantes, présente une pollution susceptible de provoquer une nuisance ou un risque pérenne pour les personnes ou l'environnement. Ces situations sont souvent dues à d'anciennes pratiques sommaires d'élimination des déchets, mais aussi à des fuites ou à des épandages de produits chimiques, accidentels ou pas. Il existe également autour de certains sites des contaminations dues à des retombées de rejets atmosphériques accumulés au cours des années voire des décennies.

### Quels sont les risques si le vendeur ou le bailleur n'informe pas l'acquéreur ou le locataire ?

« À défaut et si une pollution constatée rend le terrain impropre à la destination précisée dans le contrat, **dans un délai de deux ans à compter de la découverte de la pollution**, l'acquéreur ou le locataire a le choix de demander la **résolution du contrat** ou, selon le cas, de **se faire restituer une partie du prix de vente ou d'obtenir une réduction du loyer**. L'acquéreur peut aussi demander la **réhabilitation du terrain aux frais du vendeur** lorsque le coût de cette réhabilitation ne paraît pas disproportionné par rapport au prix de vente ». (Extrait du Décret)

## Cartographie des sites

*situés à moins de 200m du bien et à moins de 500m du bien*



- BASOL : BAse de données des sites et SOLs pollués (ou potentiellement pollués)
- BASIAS en activité : Base de données d'Anciens Sites Industriels et Activités de Service
- BASIAS dont l'activité est terminée : Base de données d'Anciens Sites Industriels et Activités de Service
- BASIAS dont l'activité est inconnue : Base de données d'Anciens Sites Industriels et Activités de Service
- Emplacement du bien
- Zone de 200m autour du bien
- Zone de 500m autour du bien

Retrouvez sur cette cartographie un inventaire des sites pollués (ou potentiellement polluée) situés à moins de 500m du bien représentés par les pictos et . Chacun de ces pictos est détaillé sur la page suivante grâce à sa lettre et son numéro (A2, B4, ...) qui vous aideront à vous repérer sur la carte.

## Inventaire des sites

*situés à moins de 200m du bien et à moins de 500m du bien*

Repère	Nom	Activité des sites situés à moins de 200m	Adresse	Distance (Environ)
C4	STÉ DARDE ABEL	Carrosserie, atelier d'application de peinture sur métaux, PVC, résines, plastiques (toutes pièces de carénage, internes ou externes, pour véhicules...)	Revoil (Rue Henri), 7 NIMES	157 m

Repère	Nom	Activité des sites situés de 200m à 500m	Adresse	Distance (Environ)
C4	STÉ MARTIN JEAN-PIERRE	Carrosserie, atelier d'application de peinture sur métaux, PVC, résines, plastiques (toutes pièces de carénage, internes ou externes, pour véhicules...)	Espérandieu (Rue), 9 NIMES	265 m
D4	STÉ DES ANCIENS ETABLISSEMENTS FREMONT	Chaudronnerie, tonnellerie	Peyre (Rue Alexandre), 6 NIMES	289 m
B4	LA PIERRE ET HORVILLEUR, USINE NOALHAC	Ennoblement textile (teinture, impression,...)	Mail (Rue du), 27-29 NIMES	317 m
A4	MOBIL OIL	Garages, ateliers, mécanique et soudure, Commerce de gros, de détail, de desserte de carburants en magasin spécialisé (station service de toute capacité de stockage)	Pompidou (Avenue Gorges) ou du Cadereau NIMES	328 m
C5	BLANCHISSERIE DU GARD	Blanchisserie-teinturerie (gros, ou détail lorsque les pressings de quartier sont retenus par le Comité de pilotage de l'IHR) ; blanchissement et traitement des pailles, fibres textiles, chiffons	Jaurès (Boulevard Jean), 49 NIMES	355 m
D5	SUD CARROSSERIE	Garages, ateliers, mécanique et soudure	Verdun (Rue de), 16 NIMES	365 m
B5	STATION ELF	Commerce de gros, de détail, de desserte de carburants en magasin spécialisé (station service de toute capacité de stockage)	Jaurès (Boulevard Jean), 50 NIMES	381 m
A2	YACCO	Dépôt de liquides inflammables (D.L.I.), Garages, ateliers, mécanique et soudure	Montauray (Rue), 2 NIMES	383 m
D5	GRAND GARAGE DU GARD	Garages, ateliers, mécanique et soudure	Cirque Romain (Rue du), 8 NIMES	472 m
B5	BLANCHIMATIC	Blanchisserie-teinturerie (gros, ou détail lorsque les pressings de quartier sont retenus par le Comité de pilotage de l'IHR) ; blanchissement et traitement des pailles, fibres textiles, chiffons	Renan (Rue Ernest), 14 BIS NIMES	493 m

Nom	Activité des sites non localisés	Adresse
CIE GENERALE DES PETROLES Station ESSO	Dépôt de liquides inflammables (D.L.I.)	NIMES
RAMONAGE COL NEM	Dépôt de liquides inflammables (D.L.I.)	Mas de Rouvière (Chemin du) NIMES
STÉ NOUVELLE MÉRIDIONALE DES COMBUSTIBLES	Commerce de gros, de détail, de desserte de carburants en magasin spécialisé (station service de toute capacité de stockage)	NIMES
GARAGE DU PROGRÈS	Garages, ateliers, mécanique et soudure	Pavée (Rue), 25 NIMES
ESSO-STANDARD	Commerce de gros, de détail, de desserte de carburants en magasin spécialisé (station service de toute capacité de stockage)	NIMES
HOULLERES DU BASSIN DES CEVENNES - GROUPE SUD A ALES	Commerce de gros, de détail, de desserte de carburants en magasin spécialisé (station service de toute capacité de stockage)	NIMES
STÉ LA UTIER NOËL	Stockage de produits chimiques (minéraux, organiques, notamment ceux qui ne sont pas associés à leur fabrication, ...)	NIMES
STÉ DANINO	Stockage de produits chimiques (minéraux, organiques, notamment ceux qui ne sont pas associés à leur fabrication, ...)	NIMES
ARMEE DE TERRE	Fabrication de matériels optique, photographique et lunetterie (y compris application de vernis et peinture pour les pièces les concernant)	NIMES
FONDERIE DURAND	Fonderie d'autres métaux non ferreux	Bogpt (Rue), 7-9 NIMES

## Installations Classées pour la Protection de l'Environnement (ICPE)\*



<b>Réalisé en ligne** par</b>	Media Immo
<b>Pour le compte de</b>	KALIVERIF
<b>Numéro de dossier</b>	1018
<b>Date de réalisation</b>	31/05/2021
<b>Localisation du bien</b>	Programme ANAGIA 227 Chemin de Pissevin Ref cad: 000 EH 615 30000 NÎMES
<b>Section cadastrale</b>	EH 615
<b>Altitude</b>	64.8m
<b>Données GPS</b>	Latitude 43.831535 - Longitude 4.346729
<b>Désignation du vendeur</b>	Kaufman & Broad Languedoc
<b>Désignation de l'acquéreur</b>	

### RÉFÉRENCES

Seules sont concernées les ICPE suivies par les DREAL (Directions régionales de l'environnement, de l'aménagement et du logement) pour la majorité des établissements industriels et les DD(CS)PP (Directions départementales (de la cohésion sociale et) de la protection des populations) pour les établissements agricoles, les abattoirs et les équarrissages et certaines autres activités agroalimentaires, avec distinction en attribut du type d'ICPE (SEVESO, IPPC, Silo, Carrière, Autres), de l'activité principale et des rubriques de la nomenclature des installations classées pour lesquelles l'établissement industriel est autorisé.

### GÉNÉALOGIE

Cette base contient les installations soumises à autorisation ou à enregistrement (en construction, en fonctionnement ou en cessation d'activité). Les données proviennent d'une extraction de la base de données fournie par le Ministère de l'écologie, du développement durable et de l'énergie (MEDDE) et la géolocalisation est effectuée sur la base des coordonnées Lambert indiquées dans l'extraction.

### QUALITÉ DES DONNÉES

Le niveau de précision de la localisation indiqué en attribut pour chaque ICPE est variable ; Elles peuvent être localisées au Centre de la commune concernée, à l'adresse postale, à leurs coordonnées précises ou leur valeur initiale.

**\* Ce présent document n'a pour but que de communiquer, A TITRE INFORMATIF, à les informations rendues publiques par l'Etat.**

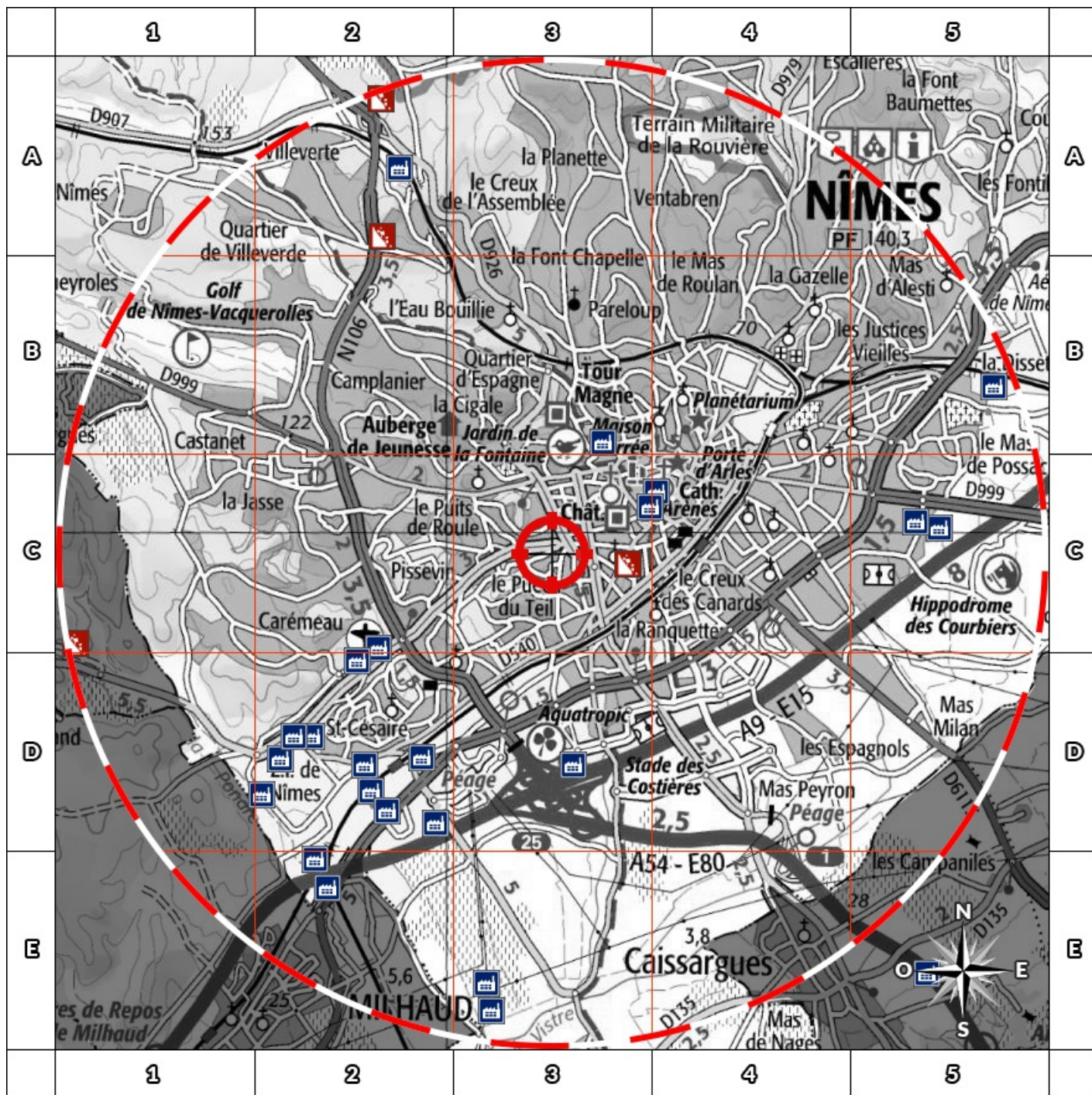
**\*\* Media Immo réalise, sous sa seule responsabilité, l'ICPE du client. Ceci sous couvert que les informations de localisation du bien transmises par le client soient exactes et que les informations obtenues sur les bases de données soient à jour.**

### SOMMAIRE

Synthèse des Installations Classées pour la Protection de l'Environnement  
 Cartographie des ICPE  
 Inventaire des ICPE

## Cartographie des ICPE

Commune de NÎMES



2000m

- |                     |                              |
|---------------------|------------------------------|
| Usine Seveso        | Elevage de porc              |
| Usine non Seveso    | Elevage de bovin             |
| Carrière            | Elevage de volaille          |
| Emplacement du bien | Zone de 5000m autour du bien |


























Retrouvez sur cette cartographie un inventaire des Installations Classées pour le Protection de l'Environnement situées à moins de 5000m du bien représentées par les pictos et .







Chacun de ces pictos est détaillé sur la page suivante grâce à sa lettre et son numéro (A2, B4, ...) qui vous aideront à vous repérer sur la carte.



## Inventaire des ICPE

### Commune de NÎMES

Repère	Situation	Nom	Adresse	Etat d'activité Régime	Seveso Priorité Nationale
<i>ICPE situées à moins de 5000m du bien</i>					
	Centre de la commune	LA COMPAGNIE DES VETERINAIRES	ZONE INDUSTRIELLE DE GREZAN Rue Nicolas APPERT 30900 NIMES	En fonctionnement	Non Seveso
				Autorisation	NON
	Coordonnées Précises	Société EVOLIA	Impasse des Jasons B.P. 18066 30000 NIMES	En fonctionnement	Non Seveso
				Autorisation	OUI
	Coordonnées Précises	SA VEOLIA PROPLETE	224, rue Louis lumière Z.I. de Saint-Césaire 30000 NIMES	En fonctionnement	Non Seveso
				Autorisation	NON
	Centre de la commune	SAS VACHAUD Distribution	Avenue de Pavlov Z.I de Saint-Césaire 30000 NIMES	En cessation d'activité	Non Seveso
				Autorisation	NON
	Coordonnées Précises	SA COVER	4038, Route de Montpellier 30000 NIMES	En fonctionnement	Non Seveso
				Autorisation	NON
	Coordonnées Précises	NIMERGIE SAS	Rue de la chaufferie 30900 NIMES	En fonctionnement	Non Seveso
				Autorisation	NON
	Adresse Postale	SA ESCOFFIER RECUPERATION	1, rue Paul Painlevé 30000 NIMES	En cessation d'activité	Non Seveso
				Autorisation	NON
	Coordonnées Précises	AUCHAN FRANCE	1608, avenue Joliot Curie Zone industrielle de Saint-Césaire 30000 NIMES	En fonctionnement	Non Seveso
				Autorisation	NON
	Coordonnées Précises	Association ENVIE-GARD	143, chemin du Mas de Cheylon 30900 NIMES	En fonctionnement	Non Seveso
				Autorisation	NON
	Valeur Initiale	CIAF (ex CREMANIM)	MARCHE GARE 3214 ROUTE DE MONTPELLIER 30000 NIMES	En fonctionnement	Non Seveso
				Autorisation	NON
	Centre de la commune	AU BONHEUR DES 4'PATTES	256 chemin des Lauzières 30000 NIMES	En fonctionnement	Non Seveso
				Autorisation	NON
	Coordonnées Précises	GMES LAFARGE GRANULATS FRANCE -CROZEL TP	Villeverte Bassin des Antiquailles 30000 NIMES	En fonctionnement	Non Seveso
				Autorisation	OUI
	Coordonnées Précises	PAPREC RESEAU	Mas de Mayan -Carrière du Mas de Cheylon 30000 NIMES	En fonctionnement	Non Seveso
				Autorisation	NON
	Coordonnées Précises	CHU de Nîmes Hôpital Caremeau	Place du Professeur Debré 30000 NIMES	En fonctionnement	Non Seveso
				Autorisation	NON
	Centre de la commune	FGH (FINANCIERE GENTES HOLDING)	1349, avenue Joliot Curie Z.I. de Saint-Césaire 30900 NIMES	En fonctionnement	Non Seveso
				Autorisation	NON
	Valeur Initiale	ENTREPRISE SELE	Barutel 30000 NIMES	En fonctionnement	Non Seveso
				Autorisation	NON
	Coordonnées Précises	GAS CENTRE DE TRI	Maleroubine Ouest 30000 NIMES	En fonctionnement	Non Seveso
				Enregistrement	NON
	Coordonnées Précises	COMMUNAUTE A GLOMERATION NIMES METROPOLE	Avenue Robert Bompard Impasse de l'ancienne Motte 30000 NIMES	En fonctionnement	Non Seveso
				Enregistrement	NON
	Coordonnées Précises	SNCF MOBILITES - Technicentre LR	481, rue Max Chabaud - Courbessac 30000 NIMES	En fonctionnement	Non Seveso
				Enregistrement	NON
	Coordonnées Précises	MAJ - ELIS PROVENCE	BP 39010 156 rue Mallens Stevens 30000 NIMES	En fonctionnement	Non Seveso
				Enregistrement	NON
	Coordonnées Précises	EURL TERREIL François	2, Route de Russan 30000 NIMES	En fonctionnement	Non Seveso
				Enregistrement	NON
	Coordonnées Précises	DELTA BC SARL	556, chemin du Mas de Cheylon BP 2022 30000 NIMES	En fonctionnement	Non Seveso
				Enregistrement	NON
	Centre de la commune	BP FRANCE	314, route d'Avignon 30000 NIMES	En cessation d'activité	Non Seveso
				INCONNU	NON
	Coordonnées Précises	COMMUNAUTE A GLOMERATION NIMES METROPOLE	101 avenue Docteur Fleming - St Césaire 30000 NIMES	En fonctionnement	Non Seveso
				Enregistrement	NON
	Valeur Initiale	Sté CARRIERE ROMAINE ROQUEMAILLERE	Villeverte 30000 NIMES	En fonctionnement	Non Seveso
				Autorisation	NON

Repère	Situation	Nom	Adresse	Etat d'activité Régime	Seveso Priorité Nationale
<b>ICPE situées à moins de 5000m du bien</b>					
	Coordonnées Précises	DURAND RECUPERATION SAS	83, avenue Joliot Curie 30000 NIMES	En fonctionnement	Non Seveso
				Autorisation	NON
	Coordonnées Précises	ATELIER NIMOIS DE METALLISATION PASTICOL	620, avenue de Pavlov ZI de Saint-Césaire 30000 NIMES	En fonctionnement	Non Seveso
				Autorisation	NON
	Centre de la commune	OC'VIA CONSTRUCTION	30000 NIMES	Inconnu	Non Seveso
				Enregistrement	INCONNU
	Valeur Initiale	VIGNERONS DES GARRIGUES (UCA)	chemin du chai ZI Saint-Césaire 30000 NIMES	En cessation d'activité	Non Seveso
				INCONNU	NON
	Valeur Initiale	MIDI STEAK (SA)	Marché Gare 3214 Route de Montpellier 30000 NIMES	En fonctionnement	Non Seveso
				Enregistrement	NON
	Valeur Initiale	VINCI PARK	Parc des Arènes Bld de Bruxelles 30000 NIMES	En cessation d'activité	Non Seveso
				INCONNU	NON

Nom	Adresse	Etat d'activité Régime	Seveso Priorité Nationale
<b>ICPE situées à plus de 5000m du bien</b>			
SA ASKLE	200, rue Charles Tellier Z.I. de Grézan 30000 NIMES	En fonctionnement	Non Seveso
		Autorisation	NON
BS ENVIRONNEMENT	143, avenue Frédéric Bartholdi Z.I. de Grézan 30000 NIMES	En cessation d'activité	Non Seveso
		Autorisation	NON
SA SAVONNERIE DE NIMES	1284, chemin du Mas des Sorbier ZI de Grézan BP 4008 30000 NIMES	En fonctionnement	Non Seveso
		Autorisation	NON
OPTIROC	1431, chemin du Mas de Sorbier 30000 NIMES	En fonctionnement	Non Seveso
		Autorisation	NON
MAISON JOHANES BOUBEE (SAS)	ZAC GREZAN 115 rue BACCHUS 30000 NIMES	En fonctionnement	Non Seveso
		Autorisation	NON
COMMUNAUTE A GLOMERATION NIMES METROPOLE	Lieu-dit Les Lauzières 30000 NIMES	En fonctionnement	Non Seveso
		Autorisation	NON
SARL C.V.M	Puech Vert Ouest (Les Lauzières) 30000 NIMES	En fonctionnement	Non Seveso
		Autorisation	NON
SARL NIMES AUTO-CASSE	1172, Chemin de l'Aérodrome Z.I. de Grézan 30000 NIMES	En cessation d'activité	Non Seveso
		Autorisation	NON
CARRIERES DE FRANCE	Petit Roc Taille 30000 NIMES	En fonctionnement	Non Seveso
		Autorisation	NON
DANAY INVESTMENT SNC (ex CARREFOUR)	335, rue Soufflot Z.I. de Grézan 30000 NIMES	En fonctionnement	Non Seveso
		Enregistrement	NON
SARL LANGUEDOC LAVAGE	321, rue Eugène Freyssinet 30000 NIMES	En fonctionnement	Non Seveso
		Autorisation	NON
MAIRIE de NIMES (Les Lauzières)	Les Lauzières - Décharge Route de Sauve 30000 NIMES	En cessation d'activité	Non Seveso
		INCONNU	NON
ATELIERS FERROVIAIRES DU GARD	392, ancienne route d'Avignon 30000 NIMES	En cessation d'activité	Non Seveso
		INCONNU	NON
LANGUEDOC LAVAGE SARL (Grézan)	825 rue Bacchus ZI de Grézan 30000 NIMES	En fonctionnement	Non Seveso
		Autorisation	NON
RECYCL'AUTO PIECES NIMES	1172 chemin de l'aérodrome 30000 NIMES	En fonctionnement	Non Seveso
		Enregistrement	NON
MAIRIE de NIMES (ISDI Les Lauzières)	Route de Sauve - Les Lauzières 30900 NIMES	En fonctionnement	Non Seveso
		Enregistrement	NON
THALIUM PROMOTION SAS	ZAC de Grézan IV 30000 NIMES	En construction	Non Seveso
		INCONNU	NON

## Etat des nuisances sonores aériennes

En application des articles L 112-3 et L 112-9 du Code de l'Urbanisme



<b>Réalisé en ligne* par</b>	KALIVERIF
<b>Numéro de dossier</b>	1018
<b>Date de réalisation</b>	31/05/2021
<b>Localisation du bien</b>	Programme ANAGIA 227 Chemin de Pissevin Ref cad: 000 EH 615 30000 NÎMES
<b>Section cadastrale</b>	EH 615
<b>Altitude</b>	64.8m
<b>Données GPS</b>	Latitude 43.831535 - Longitude 4.346729
<b>Désignation du vendeur</b>	Kaufman & Broad Languedoc
<b>Désignation de l'acquéreur</b>	

\* Media Immo réalise, sous sa seule responsabilité, l'ENSA du client. Ceci sous couvert que les informations de localisation du bien transmises par le client soient exactes et que les informations obtenues sur les bases de données soient à jour.

### EXPOSITION DE L'IMMEUBLE AU REGARD D'UN OU PLUSIEURS PLANS D'EXPOSITION AU BRUIT

Non exposé	000 EH 615
------------	------------

### SOMMAIRE

Synthèse de votre **Etat des Nuisances Sonores Aériennes**  
 Imprimé Officiel (feuille rose/violette)  
 Cartographie  
 Prescriptions d'Urbanisme applicables dans les zones de bruit des Aérodomes

## Etat des nuisances sonores aériennes

En application des articles L 112-3 et L 112-9 du Code de l'Urbanisme

Les zones de bruit des plans d'exposition au bruit constituent des servitudes d'urbanisme (art. L. 112-3 du code de l'urbanisme) et doivent à ce titre être notifiées à l'occasion de toute cession, location ou construction immobilière.

Cet état est établi sur la base des informations mises à disposition par arrêté préfectoral

n°

du

mis à jour le

**Adresse de l'immeuble**

 Programme ANAGIA 227 Chemin de Pissevin Ref cad:  
 000 EH 615  
 30000 NÎMES

**Cadastre**

EH 615

**Situation de l'immeuble au regard d'un ou plusieurs plans d'exposition au bruit (PEB)**

■ L'immeuble est situé dans le périmètre d'un PEB 1 oui  non

 révisé 

 approuvé 

date

1 si oui, nom de l'aérodrome :

> L'immeuble est concerné par des prescriptions de travaux d'insonorisation 2 oui  non

2 si oui, les travaux prescrits ont été réalisés

 oui  non 

■ L'immeuble est situé dans le périmètre d'un autre PEB 1 oui  non

 révisé 

 approuvé 

date

1 si oui, nom de l'aérodrome :

**Situation de l'immeuble au regard du zonage d'un plan d'exposition au bruit**

> L'immeuble se situe dans une zone de bruit d'un plan d'exposition au bruit définie comme :

 zone A <sup>1</sup>   
 forte

 zone B <sup>2</sup>   
 forte

 zone C <sup>3</sup>   
 modérée

 zone D <sup>4</sup> 

<sup>1</sup> (intérieur de la courbe d'indice Lden 70)

<sup>2</sup> (entre la courbe d'indice Lden 70 et une courbe choisie entre Lden 65 et 62)

<sup>3</sup> (entre la limite extérieure de la zone B et la courbe d'indice Lden choisie entre 57 et 55)

<sup>4</sup> (entre la limite extérieure de la zone C et la courbe d'indice Lden 50). Cette zone n'est obligatoire que pour les aérodromes mentionnés au I de l'article 1609 quater viciés A du code général des impôts (et sous réserve des dispositions de l'article L. 112-9 du code de l'urbanisme pour les aérodromes dont le nombre de créneaux horaires attribuables fait l'objet d'une limitation réglementaire sur l'ensemble des plages horaires d'ouverture).

Nota bene : Lorsque le bien se situe sur 2 zones, il convient de retenir la zone de bruit la plus importante.

**Documents de référence permettant la localisation de l'immeuble au regard des nuisances prises en compte**

Consultation en ligne sur <https://www.geoportail.gouv.fr/donnees/plan-dexposition-au-bruit-peb>  
 Plan disponible en Prefecture et/ou en Mairie de NÎMES

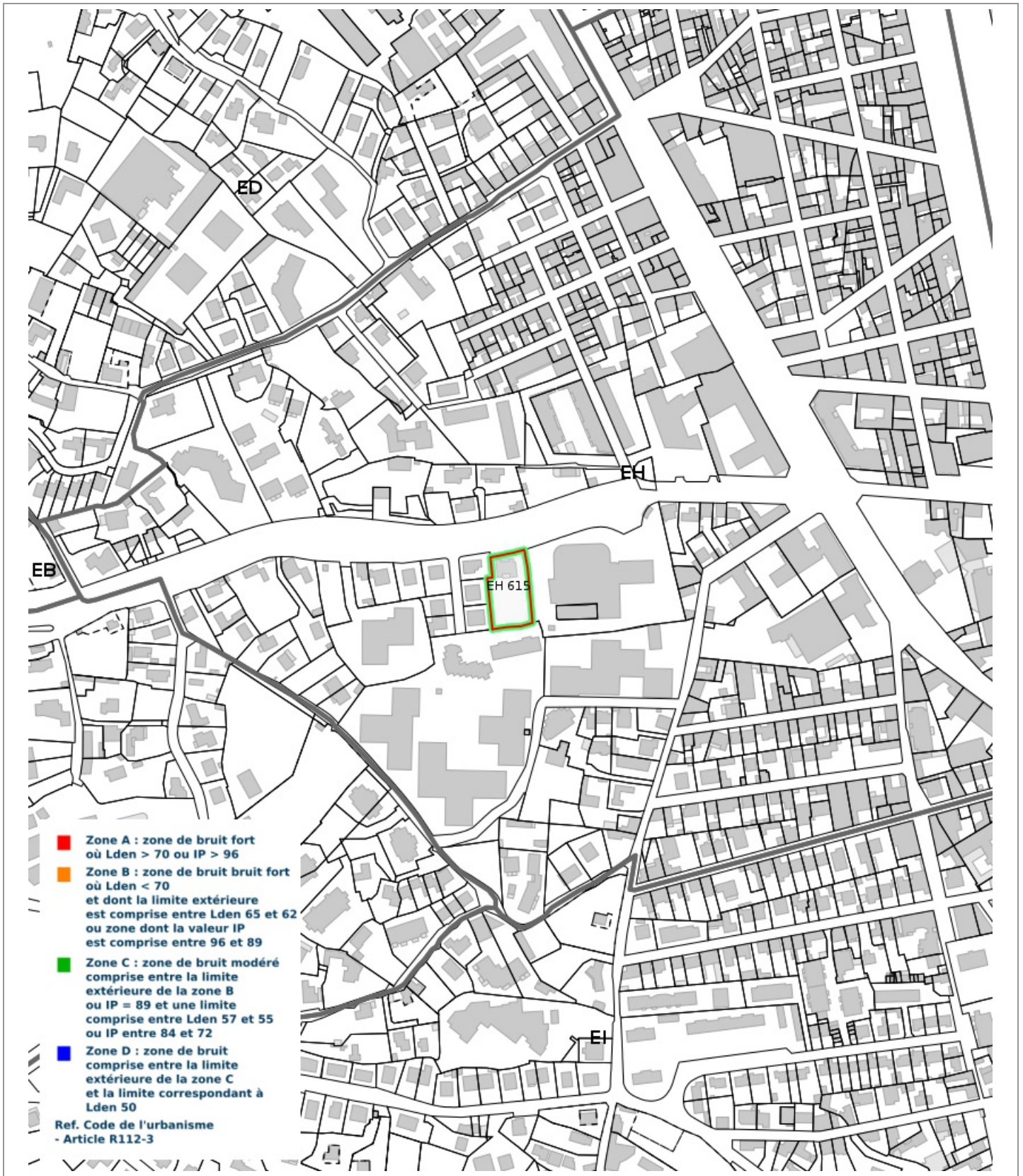
**Vendeur - Acquéreur**

Vendeur	Kaufman & Broad Languedoc	
Acquéreur		
Date	31/05/2021	Fin de validité 01/12/2021

Cet état, à remplir par le vendeur ou le bailleur, est destiné à être intégré au dossier de diagnostics technique - DDT (annexé, selon le cas, à la promesse de vente ou, à défaut de promesse, à l'acte authentique de vente et au contrat de location ou annexé à ces actes si la vente porte sur un immeuble non bâti) et à être annexé à l'acte authentique de vente et, le cas échéant, au contrat préliminaire en cas de vente en l'état futur d'achèvement.

Information sur les nuisances sonores aériennes. Pour en savoir plus, consultez le site Internet du ministère de la transition écologiques et solidaire <https://www.ecologie-solidaire.gouv.fr/>

## Cartographie du Plan d'Exposition au Bruit



## Prescriptions d'Urbanisme applicables dans les zones de bruit des Aérodomes



### PRESCRIPTIONS D'URBANISME APPLICABLES DANS LES ZONES DE BRUIT DES AERODROMES

CONSTRUCTIONS NOUVELLES	ZONE A	ZONE B	ZONE C	ZONE D
Logements nécessaires à l'activité de l'aérodrome, hôtels de voyageurs en transit				
Logements de fonction nécessaires aux activités industrielles ou commerciales admises dans la zone	dans les secteurs déjà urbanisés			
Immeubles d'habitation directement liés ou nécessaires à l'activité agricole	dans les secteurs déjà urbanisés			
Immeubles d'habitation directement liés ou nécessaires à l'activité aéronautique	s'ils ne peuvent être localisés ailleurs			
Constructions à usage industriel, commercial et agricole	s'ils ne risquent pas d'entraîner l'implantation de population permanente			
Equipements publics ou collectifs	s'ils sont nécessaires à l'activité aéronautique ou indispensables aux populations existantes			
Maisons d'habitation individuelles non groupées			si secteur d'accueil déjà urbanisé et desservi par équipements publics sous réserve d'un faible accroissement de la capacité d'accueil	
Immeubles collectifs à usage d'habitation				
Habitat groupé (lotissement, ...) parcs résidentiels de loisirs				

HABITAT EXISTANT	ZONE A	ZONE B	ZONE C	ZONE D
Opérations de rénovation, de réhabilitation, d'amélioration, d'extension mesurée ou de reconstruction des constructions existantes	sous réserve de ne pas accroître la capacité d'accueil d'habitants exposés aux nuisances			
Opérations de réhabilitation et de réaménagement urbain pour permettre le renouvellement urbain des quartiers ou villages existants			si elles n'entraînent pas d'augmentation de la population soumise aux nuisances sonores	

CONSTRUCTIONS NOUVELLES ET HABITAT EXISTANT		
autorisé sous réserve de mesures d'isolation acoustique	autorisé sous conditions	Non autorisé

© DGAC 2004