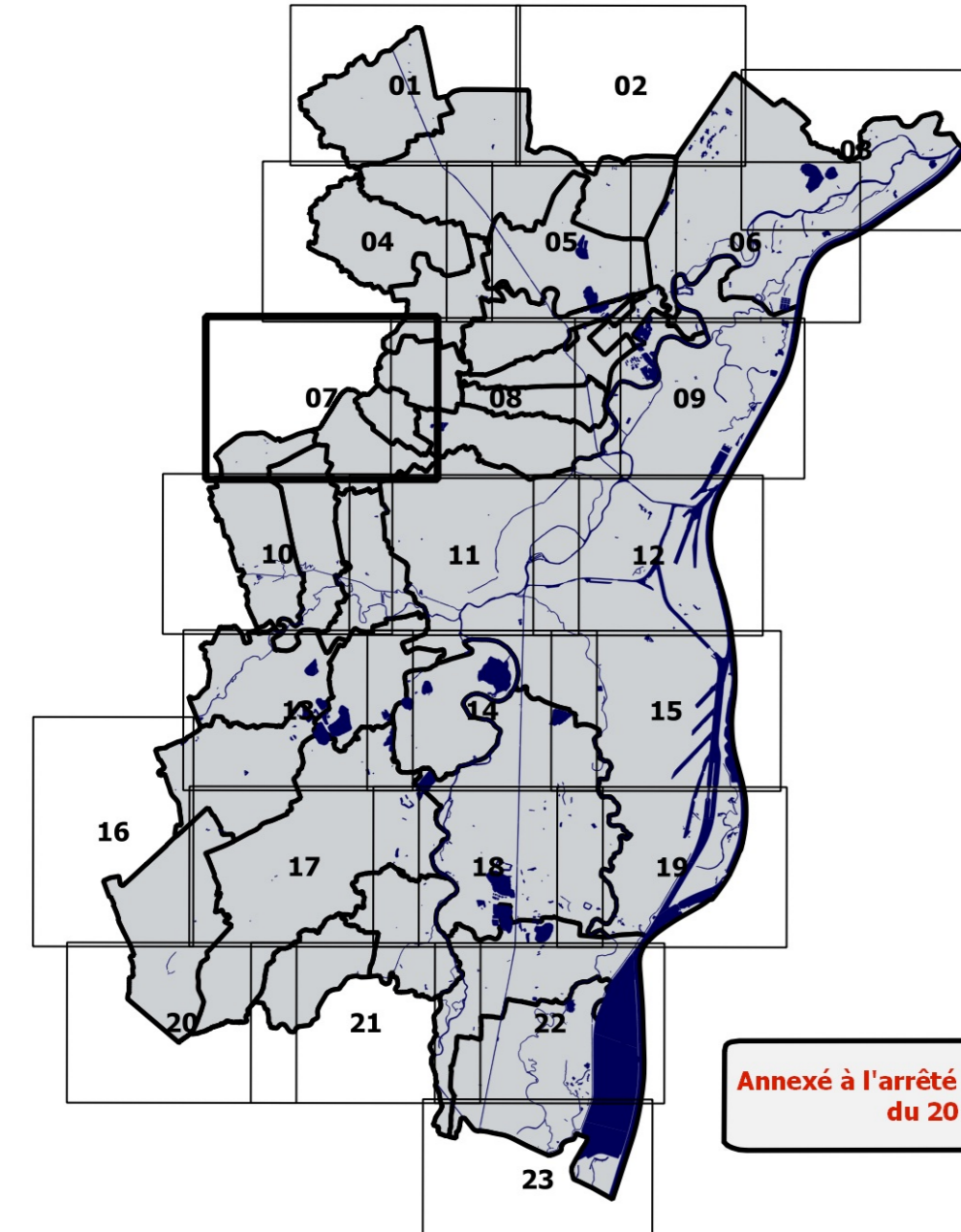




PLAN DE PRÉVENTION DES RISQUES INONDATION EUROMÉTROPOLE DE STRASBOURG

PLAN DE ZONAGE RÉGLEMENTAIRE B - ZONES DE REMONTÉE DE LA NAPPE PHRÉATIQUE Planche B-07

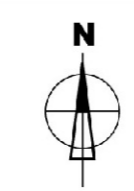
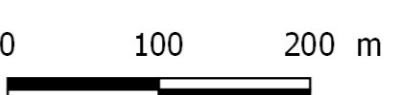


Annexé à l'arrêté du Préfet du Bas-Rhin
du 20 avril 2018

Communes de Mittelhausbergen, Mundolsheim, Niederhausbergen, Oberhausbergen, Oberschaeffolsheim,
Schiltigheim, Strasbourg et Wolfisheim

Echelle: 1/5000
Direction Départementale des Territoires du Bas-Rhin
www.bas-rhin.gouv.fr

Réalisation : DDT76/6ADT/PPR (03/2018)
Données : ANTEA Group
Fond de plan : Eurométropole de Strasbourg - 2015
© IGN BD TOPO® 2015



LÉGENDE

148.5 Cote piézométrique en mètres (NGF-IGN69)
valable dans la zone délimitée en rose

Zones réglementées au titre de la remontée de nappe phréatique

- Zone de remontée de nappe non débordante (RNnd)
- Zone de remontée de nappe débordante (RNd)

à titre informatif :

- Zone inondable par débordement de cours d'eau également impactée par de la remontée de nappe non débordante
- Zone inondable par débordement de cours d'eau également impactée par de la remontée de nappe débordante

Éléments de repérage

- Cours d'eau, plans d'eau et bassins
- Autoroutes
- Voies ferrées
- Limites communales

