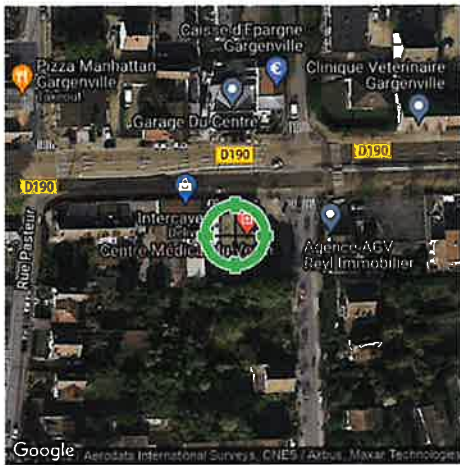


Etat des risques et pollutions

aléas naturels, miniers ou technologiques, sismicité, potentiel radon et sols pollués
En application des articles L 125-5, L 125-6 et L125-7 du Code de l'Environnement



Réalisé en ligne* par	OUEST DIAGNOSTICS
Numéro de dossier	21-10-179-SociÃ©tÃ© KAUFMAN & BROAD
Date de réalisation	20/10/2021

Localisation du bien	Sections AK 326, 316, 320 et 325 78440 GARGENVILLE
Section cadastrale	000 AK 326, 000 AK 316, 000 AK 320, 000 AK 325
Altitude	54.32m
Données GPS	Latitude 48.987854 - Longitude 1.809965

Désignation du vendeur	Société KAUFMAN & BROAD
Désignation de l'acquéreur	

* Document réalisé en ligne par **OUEST DIAGNOSTICS** qui assume la responsabilité de la localisation et de la détermination de l'exposition aux risques, sauf pour les réponses générées automatiquement par le système.

EXPOSITION DE L'IMMEUBLE AU REGARD D'UN OU PLUSIEURS PLANS DE PRÉVENTION DE RISQUES				
Zonage réglementaire sur la sismicité : Zone 1 - Très faible			EXPOSÉ **	-
Commune à potentiel radon de niveau 3			NON EXPOSÉ **	-
Immeuble situé dans un Secteur d'Information sur les sols			NON EXPOSÉ **	-
PPRn	Inondation par crue	Approuvé le 30/06/2007	NON EXPOSÉ **	-
PPRt	Effet de Surpression	Approuvé le 26/12/2012	NON EXPOSÉ **	-
PPRt	Effet Thermique	Approuvé le 26/12/2012	NON EXPOSÉ **	-
INFORMATIONS PORTÉES À CONNAISSANCE				
-	Mouvement de terrain Argile (Loi ELAN)	Informatif ⁽¹⁾	EXPOSÉ **	-
PLAN D'EXPOSITION AU BRUIT (PEB)				
Consultation en ligne sur https://www.geoportail.gouv.fr/donnees/plan-dexposition-au-bruit-peb Plan disponible en Prefecture et/ou en Mairie de GARGENVILLE				
-	Plan d'Exposition au Bruit (PEB)	Informatif	NON EXPOSÉ **	-

** Réponses automatiques générées par le système.

⁽¹⁾ À ce jour, ce risque n'est donné qu'à titre **INFORMATIF** et n'est pas retranscrit dans l'Imprimé Officiel.

SOMMAIRE

Synthèse de votre Etat des Risques et Pollutions
Imprimé Officiel (feuille rose/violette)
Arrêtés de Catastrophes Naturelles / Déclaration de sinistres indemnisés
Extrait Cadastral
Zonage réglementaire sur la Sismicité
Cartographies des risques auxquelles l'immeuble est exposé
Annexes : Cartographies des risques auxquelles l'immeuble n'est pas exposé
Annexes : Arrêtés

Etat des risques et pollutions

aléas naturels, miniers ou technologiques, sismicité, potentiel radon et sols pollués
En application des articles L 125-5, L 125-6 et L125-7 du Code de l'Environnement

Attention ! S'ils n'impliquent pas d'obligation ou d'interdiction réglementaire particulière, les aléas connus ou prévisibles qui peuvent être signalés dans les divers documents d'information préventive et concerner le bien immobilier, ne sont pas mentionnés par cet état.

Cet état est établi sur la base des informations mises à disposition par arrêté préfectoral n° SIDPC n°2021-025 du 22/06/2021 mis à jour le

Adresse de l'immeuble : Sections AK 326, 316, 320 et 325 78440 GARGENVILLE
Cadastre : 000 AK 326, 000 AK 316, 000 AK 320, 000 AK 325

Situation de l'immeuble au regard d'un plan de prévention de risques naturels (PPRN)

- > L'immeuble est situé dans le périmètre d'un PPR N
prescrit anticipé approuvé date ¹ oui non
- ¹ si oui, les risques naturels pris en compte sont liés à :
inondation crue torrentielle mouvements de terrain avalanches sécheresse / argile
cyclone remontée de nappe feux de forêt séisme volcan
- > L'immeuble est concerné par des prescriptions de travaux dans le règlement du PPRN ² oui non
² si oui, les travaux prescrits ont été réalisés oui non

Situation de l'immeuble au regard d'un plan de prévention de risques miniers (PPRM)

- > L'immeuble est situé dans le périmètre d'un PPR M
prescrit anticipé approuvé date ³ oui non
- ³ si oui, les risques miniers pris en compte sont liés à :
mouvements de terrain autres
- > L'immeuble est concerné par des prescriptions de travaux dans le règlement du PPRM ⁴ oui non
⁴ si oui, les travaux prescrits ont été réalisés oui non

Situation de l'immeuble au regard d'un plan de prévention de risques technologiques (PPRT)

- > L'immeuble est situé dans le périmètre d'étude d'un PPRT prescrit et non encore approuvé ⁵ oui non
⁵ si oui, les risques technologiques pris en considération dans l'arrêté de prescription sont liés à :
effet toxique effet thermique effet de surpression projection risque industriel
- > L'immeuble est situé dans le périmètre d'exposition aux risques d'un PPR T approuvé oui non
- > L'immeuble est situé dans un secteur d'expropriation ou de délaissement oui non
- > L'immeuble est situé en zone de prescription ⁶ oui non
- ⁶ Si la transaction concerne un logement, les travaux prescrits ont été réalisés oui non
- ⁶ Si la transaction ne concerne pas un logement, l'information sur le type de risques auxquels l'immeuble est exposé ainsi que leur gravité, probabilité et cinétique, est jointe à l'acte de vente oui non

Situation de l'immeuble au regard du zonage sismique réglementaire

- > L'immeuble est situé dans une commune de sismicité classée en
zone 1 très faible zone 2 faible zone 3 modérée zone 4 moyenne zone 5 forte

Situation de l'immeuble au regard du zonage réglementaire à potentiel radon

- > L'immeuble se situe dans une commune à potentiel radon classée en niveau 3 oui non

Information relative à la pollution de sols

- > Le terrain se situe en secteurs d'information sur les sols (SIS) NC* oui non
* Non Communiqué (en cours d'élaboration par le représentant de l'Etat dans le département)

Information relative aux sinistres indemnisés par l'assurance suite à une catastrophe N/M/T**

- ** catastrophe naturelle, minière ou technologique
> L'information est mentionnée dans l'acte de vente oui non

Extraits des documents de référence joints au présent état et permettant la localisation de l'immeuble au regard des risques pris en compte

Carte Sismicité, Carte Inondation par crue, Carte Effet de Surpression, Carte Effet Thermique

Vendeur - Acquéreur

Vendeur : Société KAUFMAN & BROAD
Acquéreur : KAUFMAN & BROAD HOMES
Date : 20/10/2021
127, avenue Charles de Gaulle
92207 NEUILLY SUR SEINE CEDEX
Tél. : 01 41 43 43 43
RES NANTERRE B 379 445 679
20/04/2022

Cet état, à remplir par le vendeur ou le bailleur, est destiné à être en annexe d'un contrat de vente ou de location d'un immeuble.

L'édition et la diffusion de ce document implique l'acceptation des Conditions Générales de Vente, disponibles sur le site <https://www.naturalsrisks.com>
© 2021 Media Immo. Siège social : 124 rue Louis Baudouin 91100 CORBEIL ESSONNES - RCS EVRY 750 675 613 - RCP GENERALI N°AP 556 256



Arrêtés de Catastrophes Naturelles / Déclaration de sinistres indemnisés en application du chapitre IV de l'article L125-5 du Code de l'environnement

Préfecture : Yvelines

Adresse de l'immeuble : Sections AK 326, 316, 320 et 325 78440 GARGENVILLE

En date du : 20/10/2021

Sinistres indemnisés dans le cadre d'une reconnaissance de l'état de catastrophe naturelle

Type de catastrophe	Date de début	Date de Fin	Publication	JO	Indemnié
Mouvements de terrain consécutifs à la sécheresse	01/05/1989	31/12/1991	06/11/1992	18/11/1992	
Inondations et coulées de boue	17/01/1995	05/02/1995	20/04/1995	06/05/1995	
Inondations, coulées de boue et mouvements de terrain	25/12/1999	29/12/1999	29/12/1999	30/12/1999	
Inondations et coulées de boue	25/03/2001	27/03/2001	06/07/2001	18/07/2001	
Inondations et coulées de boue	02/10/2007	02/10/2007	10/01/2008	13/01/2008	
Inondations et coulées de boue	30/05/2016	05/06/2016	26/10/2016	07/12/2016	
Inondations et coulées de boue	15/01/2018	05/02/2018	09/03/2018	10/03/2018	
Mouvements de terrain différentiels consécutifs à la sécheresse et à la réhydratation des sols	01/10/2018	31/12/2018	17/09/2019	26/10/2019	

Cochez les cases **Indemnié** si, à votre connaissance, l'immeuble a fait l'objet d'une indemnisation suite à des dommages consécutifs à chacun des événements.

Etabli le :

Signature / Cachet en cas de prestataire ou mandataire

Vendeur : Société KAUFMAN & BROAD

Acquéreur :

Pour en savoir plus, chacun peut consulter en préfecture ou en mairie, le dossier départemental sur les risques majeurs, le document d'information communal sur les risques majeurs.

Définition juridique d'une catastrophe naturelle :

Phénomène ou conjonction de phénomènes dont les effets sont particulièrement dommageables.

Cette définition est différente de celle de l'article 1er de la loi n°82-600 du 13 juillet 1982 relative à l'indemnisation des victimes de catastrophes naturelles, qui indique : "sont considérés comme effets des catastrophes naturelles [...] les dommages matériels directs ayant eu pour cause déterminante l'intensité anormale d'un agent naturel, lorsque les mesures habituelles à prendre pour prévenir ces dommages n'ont pu empêcher leur survenance ou n'ont pu être prises". La catastrophe est ainsi indépendante du niveau des dommages causés. La notion "d'intensité anormale" et le caractère "naturel" d'un phénomène relèvent d'une décision interministérielle qui déclare "l'état de catastrophe naturelle".

Source : Guide Général PPR

Extrait Cadastral

Département : Yvelines
Commune : GARGENVILLE

Bases de données : IGN, Cadastre.gouv.fr
IMG REPERE

Parcelles : 000 AK 326, 000 AK 316, 000 AK 320, 000 AK 325

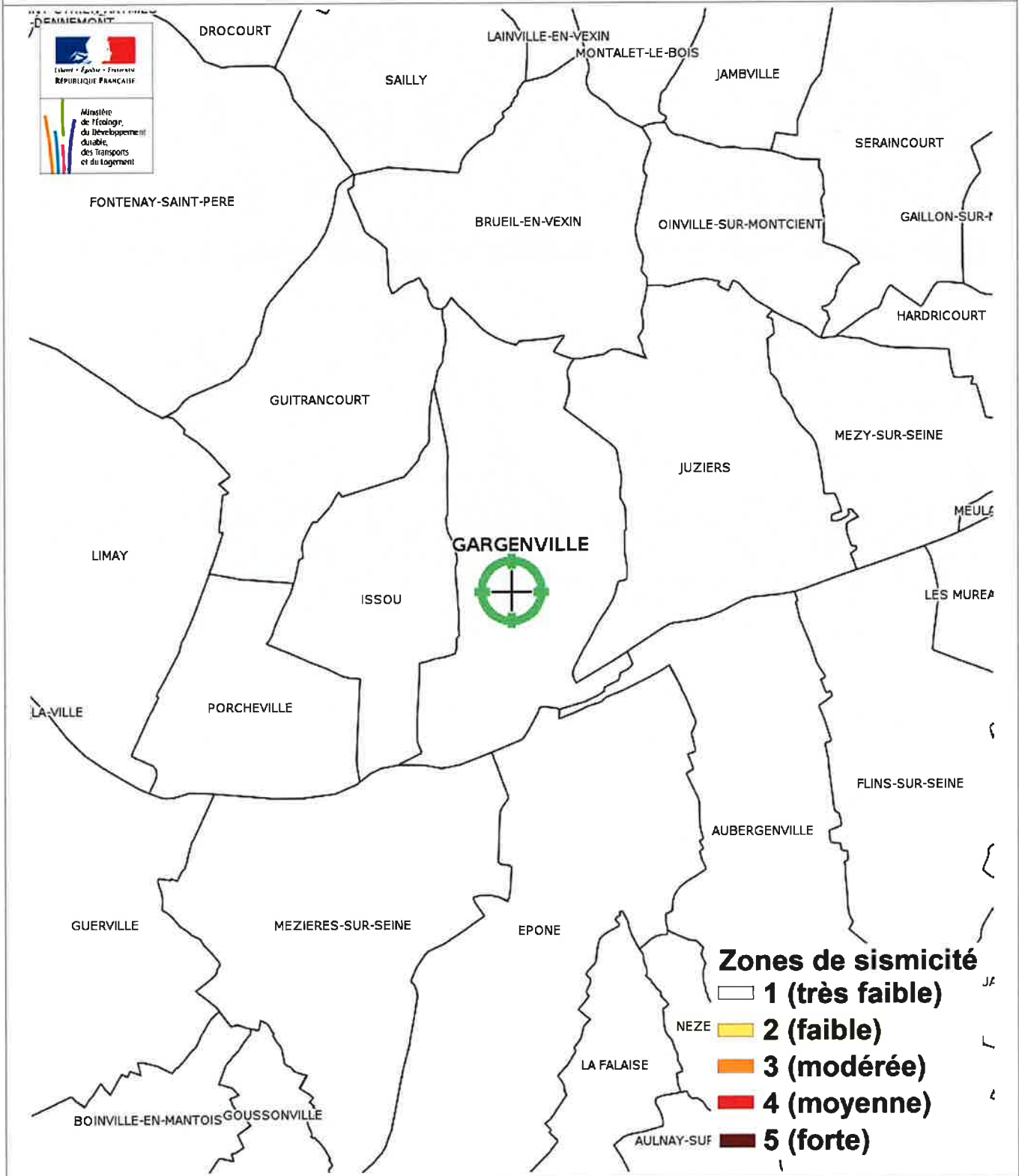


Zonage réglementaire sur la Sismicité

Département : Yvelines


Commune : GARGENVILLE

Zonage réglementaire sur la Sismicité : Zone 1 - Très faible



Carte

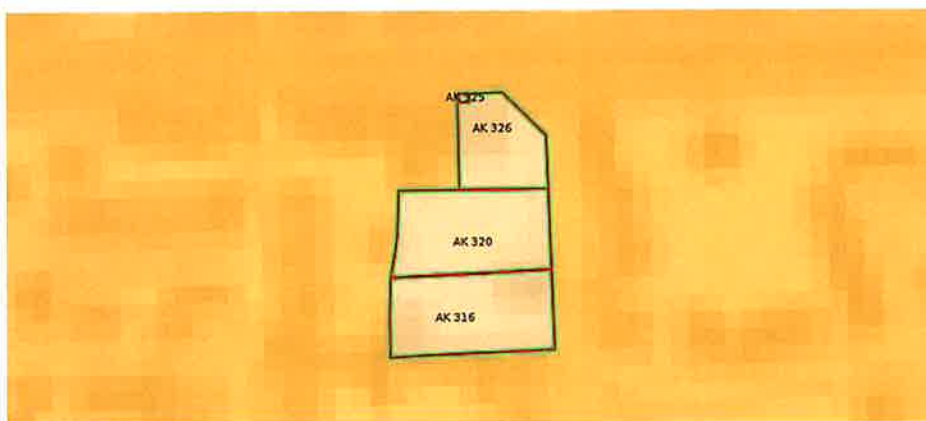
Mouvement de terrain Argile (Loi ELAN)



Mouvement de terrain Argile (Loi ELAN) Informatif

EXPOSÉ

Zoom et Légende extraits de la carte originale ci-dessus



Légende Mouvement de terrain Argile (Loi ELAN) Carte réglementaire Source BRGM

- **Aléa fort**
Concerné par la loi ELAN*
- **Aléa moyen**
Concerné par la loi ELAN*
- **Aléa faible**
Non concerné par la loi ELAN

*Obligation pour le vendeur de fournir une étude géotechnique préalable en cas de vente d'un terrain non bâti constructible.

Annexes

Cartographies des risques auxquelles l'immeuble n'est pas exposé

Zoom extrait de la carte originale ci-contre

NON EXPOSÉ

Effet de Surpression Approuvé le 26/12/2012
Effet Thermique Approuvé le 26/12/2012

NON EXPOSÉ

Document d'information à jour de votre territoire. Il ne peut être opposable aux tiers, ni se substituer aux réglementations en vigueur, sous réserve de leur publication au 01/09/2020. Pour en savoir plus, contactez votre DSDS (Direction Départementale des Services de l'Équipement, de l'Énergie et de l'Équipement Rural) ou le DSDS (Direction Départementale des Services de l'Équipement, de l'Énergie et de l'Équipement Rural).

NON EXPOSÉ

Inondation par crue Approuvé le 30/06/2007

Annexes Arrêtés



PRÉFECTURE DES YVELINES

ARRETE n° 07 - 084 /DD

Portant approbation du Plan de Prévention des Risques d'Inondation (P.P.R.I.)
de la vallée de la Seine et de l'Oise dans le département des Yvelines

Direction départementale
de l'équipement et de l'agriculture

LE PREFET DES YVELINES,
Chevalier de la Légion d'Honneur

Vu le code de l'environnement, et notamment son livre V, titre VI, chapitre II relatif aux plans de prévention des risques naturels prévisibles,

Vu le code de l'urbanisme, et notamment ses articles L.126-1, R.126-1, R.126-2, R.123-14, R.123-22 et R.600-1,

Vu le code de l'expropriation pour cause d'utilité publique et notamment ses articles R.11-4 à R.11-14,

Vu le décret n° 95-1089 du 5 octobre 1995 relatif aux plans de prévention des risques naturels prévisibles, modifié notamment par le décret n° 2005-3 du 4 janvier 2005,

Vu le décret du 14 juin 1972 portant approbation du plan de surfaces submersibles de la vallée de l'Oise dans la section comprise entre Compiègne et Conflans-Sainte-Honorine, valant plan de prévention des risques naturels en application de l'article L.562-6 du code de l'environnement,

Vu le décret du 8 février 1991 portant approbation du plan de surfaces submersibles de la vallée de la Seine pour la section située le département des Yvelines, de Carrières-sur-Seine à Port-Villez en rive droite et de Bougival à Port-Villez en rive gauche, valant plan de prévention des risques naturels en application de l'article L.562-6 du code de l'environnement,

Vu la circulaire interministérielle du 24 janvier 1994 relative à la prévention des inondations et à la gestion des zones inondables,

Vu la circulaire interministérielle du 24 avril 1996 relative aux dispositions applicables au bâti et ouvrages existants en zones inondables,

Vu l'arrêté préfectoral en date du 1^{er} août 1990 portant délimitation du périmètre des zones à risques d'inondation en vallée de Seine, pris au titre de l'article R.111.3 du code de l'urbanisme, et valant plan de prévention des risques naturels en application de l'article L.562-6 du code de l'environnement,

Vu l'arrêté préfectoral n° 98-154 du 28 juillet 1998 prescrivant la révision des documents valant plan de prévention des risques naturels concernant la vallée de la Seine et de l'Oise dans les Yvelines,

Annexes

Arrêtés

Vu l'arrêté préfectoral n° 06-41/DDD en date du 18 avril 2006 portant ouverture d'une enquête publique, en vue de la révision du document valant PPRi de la vallée de la Seine et de l'Oise dans les Yvelines, sur le territoire des communes d'Achères, Andrézy, Aubergenville, Bennecourt, Bonnières-sur-Seine, Bougival, Carrières-sous-Poissy, Carrières-sur-Seine, Chatou, Conflans-Sainte-Honorine, Croissy-sur-Seine, Epône, La Falaise, Flins-sur-Seine, Follainville-Dennemont, Freneuse, Gargenville, Gommecourt, Guernes, Guerville, Hardricourt, Issou, Jeufosse, Juziers, Limay, Limetz-Ville, Louveciennes, Maisons-Laffitte, Mantes-la-Jolie, Mantes-la-Ville, Maurecourt, Médan, Méricourt, Le-Mesnil-le-Roi, Muculan, Mézières-sur-Seine, Mézy-sur-Seine, Moisson, Montesson, Mousseaux-sur-Seine, Les Mureaux, Nézel, Le Pecq, Poissy, Porcheville, Port-Marly, Port-Villez, Rolleboise, Rosny-sur-Seine, Saint-Germain-en-Laye, Saint-Martin-la-Garenne, Sartrouville, Triel-sur-Seine, Vaux-sur-Seine, Verneuil-sur-Seine, Vernouillet et Villennes-sur-Seine,

Vu les avis des conseils municipaux des communes précédemment citées, des collectivités territoriales et des établissements publics consultés,

Vu les résultats de l'enquête publique qui s'est déroulée du 1^{er} juin au 13 juillet 2006 sur les communes précédemment citées,

Vu le rapport, les conclusions et l'avis favorable assorti de réserves et de recommandations rendu par la commission d'enquête le 11 janvier 2007,

Vu les modifications apportées pour tenir compte des réserves et des recommandations de la commission d'enquête,

Sur proposition de Monsieur Le Secrétaire Général de la Préfecture des Yvelines,

ARRETE

ARTICLE 1^{er} : Est approuvé, tel qu'il est annexé au présent arrêté, le Plan de Prévention des Risques d'Inondation (P.P.R.I.) de la vallée de la Seine et de l'Oise dans le département des Yvelines, comprenant :

- une notice de présentation,
- un règlement,
- un plan de zonage réglementaire comprenant dix-huit planches à l'échelle 1/5000,
- une cartographie des aléas comprenant dix-huit planches à l'échelle 1/5000.

ARTICLE 2 : Le Plan de Prévention des Risques d'Inondation de la vallée de la Seine et de l'Oise dans le département des Yvelines concerne les cinquante-sept communes suivantes :

- | | | |
|-------------------------|----------------|-----------------------|
| • Achères | • Guerville | • Montesson |
| • Andrézy | • Hardricourt | • Mousseaux-sur-Seine |
| • Aubergenville | • Issou | • Les Mureaux |
| • Bennecourt | • Jeufosse | • Nézel |
| • Bonnières-sur-Seine | • Juziers | • Le Pecq |
| • Bougival | • Limay | • Poissy |
| • Carrières-sous-Poissy | • Limetz-Ville | • Porcheville |

Annexes

Arrêtés

- Carrières-sur-Seine
- Chatou
- Conflans-Sainte-Honorine
- Croissy-sur-Seine
- Epône
- La Falaise
- Flins-sur-Seine
- Follainville-Dennemont
- Freneuse
- Gargenville
- Gommecourt
- Guernes
- Louveciennes
- Maisons-Laffitte
- Mantes-la-Jolie
- Mantes-la-Ville
- Maurecourt
- Médan
- Méricourt
- Le Mesnil-le-Roi
- Meulan
- Mézières-sur-Seine
- Mézy-sur-Seine
- Moisson
- Port-Marly
- Port-Villez
- Rolleboise
- Rosny-sur-Seine
- Saint-Germain-en-Laye
- Saint-Martin-la-Garenne
- Sartrouville
- Triel-sur-Seine
- Vaux-sur-Seine
- Verneuil-sur-Seine
- Vernouillet
- Villennes-sur-Seine

ARTICLE 3 : Le Plan de Prévention des Risques d'Inondation de la vallée de la Seine et de l'Oise dans le département des Yvelines vaut servitude d'utilité publique. Il devra être annexé au Plan Local d'Urbanisme des communes concernées dans un délai de trois mois, conformément à l'article L126-1 du code de l'urbanisme.

ARTICLE 4 : Une copie du présent arrêté sera affichée, pendant une durée minimum d'un mois, dans les mairies des communes susvisées et au siège des communautés de communes ou d'agglomération suivantes :

- Communauté de Communes des Boucles de Seine,
- Communauté de Communes des Coteaux de Seine,
- Communauté de Communes des Deux Rives de Seine,
- Communauté de Communes Vexin-Seine,
- Communauté de Communes des Portes d'Ile de France,
- Communauté de Communes Seine-Mauldre,
- Communauté d'Agglomération de Mantes en Yvelines (C.A.M.Y.).

L'accomplissement de cette formalité devra être justifié par les maires des communes concernées et les présidents des communautés de communes ou d'agglomération précédemment citées.

ARTICLE 5 : Le présent arrêté fera l'objet d'une mention au Recueil des Actes Administratifs de la Préfecture, ainsi que dans les journaux « Le Parisien - Edition des Yvelines », « Toutes les Nouvelles - Edition des Yvelines » et « Le Courrier de Mantes ».

ARTICLE 6 : Le P.P.R.I. approuvé sera tenu à la disposition du public à la préfecture des Yvelines, dans les sous-préfectures de Mantes-la-Jolie et Saint-Germain-en-Laye, dans chacune des cinquante-sept communes susvisées et au siège des communautés de communes ou d'agglomération citées à l'article 4.

ARTICLE 7 : Le présent arrêté pourra faire l'objet d'un recours contentieux devant le tribunal administratif de Versailles, dans un délai de deux mois à compter de sa publication. Le recours devra être notifié sous quinzaine à M. le Préfet des Yvelines.

Annexes

Arrêtés

- ARTICLE 8 :**
- M. le Secrétaire Général de la préfecture des Yvelines,
 - Mme la Sous-Préfète de Mantes-la-Jolie,
 - M. le Sous-Préfet de Saint-Germain-en-Laye,
 - Mmes et MM. les Maires des cinquante-sept communes visées à l'article 2,
 - MM. les Présidents des Communautés de Communes : Boucles de Seine, Coteaux de Seine, Deux Rives de Seine, Vexin-Seine, Portes d'Ile de France, Seine-Mauldre,
 - M. le Président de la Communauté d'Agglomération de Mantes en Yvelines,
 - M. le Directeur Départemental de l'Équipement et de l'Agriculture,
 - M. le Directeur du Service de Navigation de la Seine,

sont chargés, chacun en ce qui le concerne, de l'exécution du présent arrêté dont copie sera adressée notamment à :

- M. le Préfet de Région d'Ile-de-France,
- M. le Directeur Régional de l'Environnement,
- M. le Directeur Régional de l'Équipement,
- M. le Directeur Régional de l'Industrie, de la Recherche et de l'Environnement,
- M. le Directeur Départemental des Affaires Sanitaires et Sociales,
- M. le Chef du Service Départemental d'Incendie et de Secours,
- M. le Président du Conseil Général des Yvelines,
- M. le Président du Conseil Régional d'Ile-de-France,
- M. le Président de l'Union des Maires des Yvelines.

Fait à Versailles, le 30 juin 2017

Le Préfet des Yvelines,



Christian DE LAVERNÉE

Annexes

Arrêtés



Direction régionale et Interdépartementale
de l'environnement et de l'énergie en Île-de-France
Unité départementale des Yvelines

Arrêté de création de Secteurs d'Information sur les Sols (SIS)

Commune de Gargenville

**Le Préfet des Yvelines,
Officier de la Légion d'Honneur,**

Vu le code de l'environnement, notamment les articles L.556-2, L. 125-6 et L.125-7, R. 125-41 à R.125-47,

Vu l'article 173 de la loi n° 2014-366 du 24 mars 2014 pour l'accès au logement et un urbanisme rénové, dite loi ALUR, qui prévoit l'élaboration de Secteurs d'Information sur les Sols (SIS),

Vu le décret n° 2015-1353 du 26 octobre 2015 relatif aux articles L. 125-6 et L. 125-7 du code de l'Environnement précisant les modalités de mise en œuvre des SIS,

Vu le rapport de l'inspection des installations classées du 20/09/2019 proposant la création de SIS sur la commune de Gargenville,

Vu l'avis favorable exprimé par le maire de la commune de Gargenville en date du 03/04/2019,

Vu l'information des propriétaires concernés par le projet de création d'un Secteur d'Information sur les Sols par courrier du 15/07/2019,

Vu les observations du public recueillies entre le 15/07/2019 et le 15/09/2019,

Considérant qu'il convient de formaliser les informations détenues par l'État sur la pollution des sols afin de prévenir durablement tout risque pour l'environnement ou la santé des utilisateurs du site et que des études et travaux appropriés soient mis en œuvre en cas de changement d'usage des sols ;

Considérant que la commune de Gargenville et la communauté urbaine Grand Paris Seine et Oise ont été consultées sur le projet de création d'un Secteur d'Information sur les Sols situé sur leur territoire par courrier du 27/12/2018,

Considérant que les propriétaires du terrain d'assiette concernés par les projets de création de Secteur d'Information sur les Sols ont été informés par courrier du 15/07/2019,

Considérant que la consultation du public a été réalisée du 15/07/2019 et le 15/09/2019,

Considérant que les remarques de la commune et du public ont été prises en compte et qu'elles ne remettent pas en cause les projets de création de Secteurs d'Information sur les Sols,

Sur proposition du Secrétaire Général de la préfecture,

Adresse postale : 35 rue de Noailles - 78000 Versailles
www.driea.ile-de-france.developpement-durable.fr

1

Annexes

Arrêtés

ARRÊTE :

ARTICLE 1^{er} – GÉNÉRALITÉS

Conformément à l'article R. 125-45 du Code de l'environnement, le Secteur d'Information sur les Sols suivant est créé :

- SIS n°78SIS00082 relatif au site PORCHER

Ce Secteur d'Information sur les Sols est annexé au présent arrêté préfectoral.

ARTICLE 2 – URBANISME

Le secteur d'Information sur les sols mentionné à l'article 1 est publié sur le site Internet <http://www.georisques.gouv.fr>

Le secteur d'Information sur les sols défini par le présent arrêté est annexé au Plan Local d'Urbanisme ou au document d'urbanisme en vigueur de la commune de Gargenville.

ARTICLE 3 – NOTIFICATIONS

Conformément à l'article R. 125-46 du code de l'environnement, le présent arrêté est notifié aux maires des communes et aux présidents des EPCI compétents en matière de plan local d'urbanisme, de documents d'urbanisme en tenant lieu ou de carte communale dont le territoire comprend des Secteurs d'Informations sur les Sols mentionnés à l'article 1.

ARTICLE 4 – NOTIFICATION ET PUBLICITÉ

Le présent arrêté sera notifié au maire de la commune de Gargenville et au président de la communauté urbaine Grand Paris Seine et Oise compétent en matière de plan local d'urbanisme.

Il est affiché pendant un mois au siège de la mairie et au siège de la communauté urbaine Grand Paris Seine et Oise.

Le présent arrêté est publié au recueil des actes administratifs du département des Yvelines.


ARTICLE 5 – DÉLAIS ET VOIES DE RECOURS

Le présent arrêté peut faire l'objet d'un recours devant le tribunal administratif dans un délai de deux mois à compter de sa notification ou de l'affichage du présent arrêté.

ARTICLE 6 – APPLICATION

Monsieur le Secrétaire Général de la Préfecture des Yvelines, Monsieur le Maire de Gargenville, Monsieur le président de la communauté urbaine Grand Paris Seine et Oise, Monsieur le Directeur Régional et Interdépartemental de l'Environnement et de l'Énergie de la région Île-de-France et tout agent de la force publique sont chargés, chacun en ce qui le concerne, de l'exécution du présent arrêté.

Fait à Versailles, le 20 SEP. 2019


Le Préfet,
Pour le Préfet et par déléguation
Le Directeur,
Pour le Directeur et par subdéléguation
Le chef de l'unité départementale
Klaus Kaltembacher

Annexes

Arrêtés



**Cabinet
Direction des sécurités
Service interministériel de défense et de protection civile**

Arrêté SIDPC n° 2021-025 relatif à l'information des acquéreurs et des locataires de biens immobiliers sur les risques naturels et technologiques majeurs (IAL).

**Le Préfet des Yvelines,
Officier de la Légion d'honneur,**

Vu le code général des collectivités territoriales ;

Vu le code de l'environnement, notamment les articles L.125-5, R.125-11, R.125-23 à R.125-27 relatifs à l'information des acquéreurs et locataires de biens immobiliers sur les risques naturels et technologiques, R.563-2 à R.563-8, D.563-8-1 relatifs à la prévention du risque sismique ;

Vu le code de la construction et de l'habitation, notamment ses articles L.271-4, L.271-5 et R.111-38 ;

Vu le décret n° 2004-374 du 29 avril 2004 (modifié) relatif aux pouvoirs des préfets, à l'organisation et à l'action des services de l'État dans les régions et les départements ;

Vu l'arrêté préfectoral BDSC 2018-24 du 12 février 2019 relatif à l'information des acquéreurs et des locataires de biens immobiliers sur les risques naturels et technologiques majeurs ;

Vu le décret du 4 avril 2018 portant nomination de Monsieur Jean-Jacques BROT en qualité de Préfet des Yvelines ;

Vu le décret du 27 mai 2020 portant nomination de Monsieur Thomas LAVIELLE, sous-préfet, directeur de cabinet du préfet des Yvelines ;

Vu l'arrêté préfectoral n°78-2020-09-02-003 du 1^{er} mars 2021 donnant délégation de signature à Monsieur Thomas LAVIELLE, sous-préfet, directeur de cabinet du préfet des Yvelines ;

Sur proposition de Monsieur le sous-préfet, directeur de cabinet ;

Annexes

Arrêtés

Arrête :

Article 1^{er} :

L'obligation d'information prévue aux I et II de l'article L. 125-5 du Code de l'environnement s'applique dans chacune des communes dont la liste est fixée en annexe 1 du présent arrêté.

Article 2 :

En application de l'article L.125-2 ou de l'article L.145-2 du code des assurances et du IV de l'article L.125-5 du code de l'environnement, le vendeur ou le bailleur est tenu d'informer par écrit l'acquéreur de tout bien ayant fait l'objet d'un arrêté portant constatation de l'état de catastrophe naturelle. Cette liste est consultable pour chaque commune sur le site des services de l'État : <http://www.georisques.gouv.fr>

Article 3 :

L'arrêté préfectoral BDSC 2018-24 du 12 février 2019 est abrogé.

Article 4 :

Une copie du présent arrêté accompagnée du lien permettant d'accéder à l'Information des acquéreurs et des locataires (IAL) est adressée aux maires des communes du département et à la chambre départementale des notaires.

Le présent arrêté et son annexe seront affichés dans les mairies du département des Yvelines pendant un mois et publiés au recueil des actes administratifs de la préfecture des Yvelines.

La mention de l'arrêté ainsi que ses modalités de consultation seront insérées dans le journal Le Parisien. Les dispositions du présent arrêté entrent en vigueur à compter de sa parution au recueil des actes administratifs.

Article 5 :

Monsieur le sous-préfet, directeur de cabinet du préfet des Yvelines, Monsieur le secrétaire général de la préfecture des Yvelines, Messieurs les sous-préfets des arrondissements de Saint-Germain-En-Laye et de Mantes-La-Jolie, Madame la sous-préfète de l'arrondissement de Rambouillet, Madame la directrice départementale des territoires, Madame la directrice régionale et interdépartementale de l'environnement, de l'aménagement et des transports d'Île-de-France, Mesdames et Messieurs les maires des Yvelines, sont chargés chacun en ce qui le concerne de l'exécution du présent arrêté qui sera publié au recueil des actes administratifs et accessible sur le site internet de la préfecture des Yvelines.

Fait à Versailles, le **22 JUIN 2021**

Pour le préfet et par délégation,
le sous-préfet, directeur de cabinet,



Thomas LAVIELLE

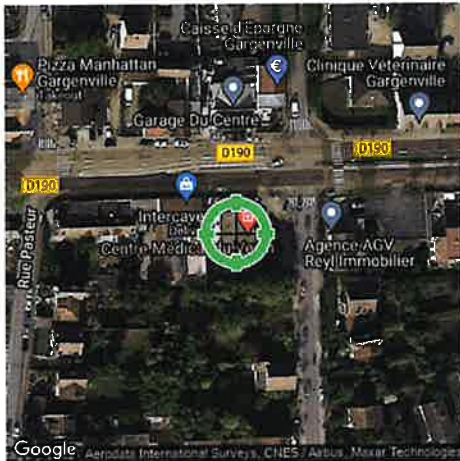
Annexes

Arrêtés

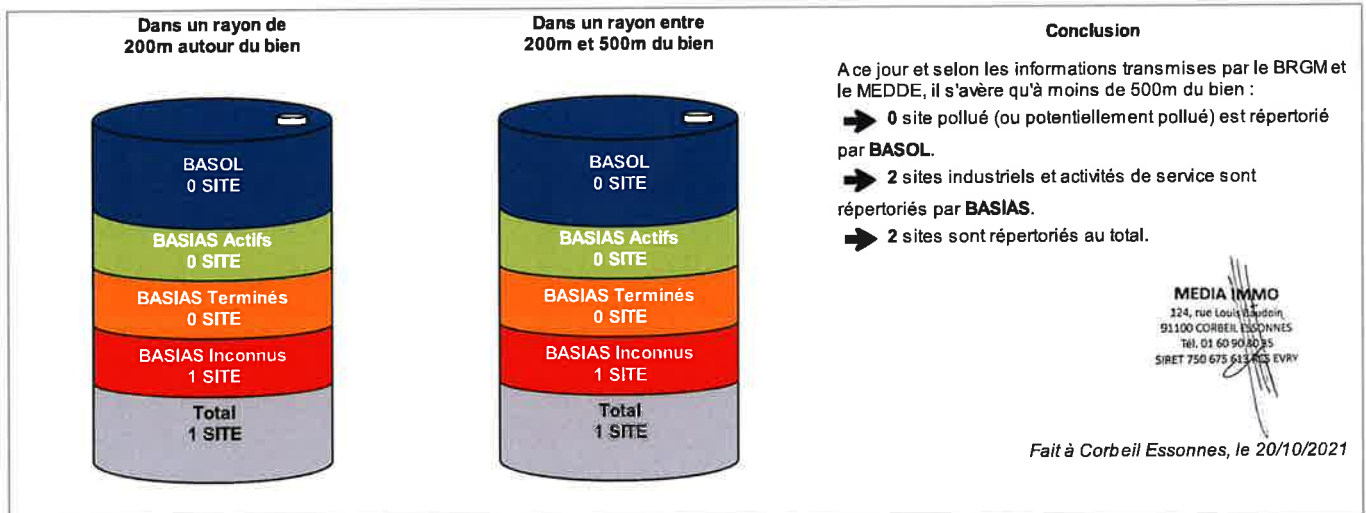
Annexe 1/3

CODE INSEE	COMMUNE	CODE INSEE	COMMUNE
78003	Ablis	78084	Boissy-Sans-Avoir
78005	Achères	78087	Bonnelles
78006	Adainville	78089	Bonnières-sur-Seine
78007	Aigremont	78090	Bouafle
78009	Allainville aux Bois	78092	Bougival
78010	Alluets-le-Roi	78096	Bourdonne
78013	Andelu	78104	Breuil-Bois-Robert
78015	Andresy	78107	Breval
78020	Arnouville les Mantes	78108	Bréviaires
78029	Aubergenville	78113	Breuil-en-Vexin
78030	Auffargis	78117	Buc
78031	Auffreville-Brasseuil	78118	Buchelay
78033	Aulnay-sur-Mauldre	78120	Bullion
78034	Auteuil-le-Roi	78123	Carrières-sous-Poissy
78036	Autouillet	78124	Carrières-sur-Seine
78043	Bailly	78125	Celle-les-Bordes
78048	Bazainville	78126	Celle-Saint-Cloud
78049	Bazemont	78128	Cernay-la-Ville
78050	Bazoches-sur-Guyonne	78133	Chambourcy
78053	Behoust	78138	Chanteloup-les-Vignes
78057	Bennecourt	78140	Chapet
78062	Beynes	78143	Chateaufort
78068	Blaru	78146	Chatou
78070	Boinville-en-Mantois	78147	Chauffour-les-Bonnières
78071	Boinville-le-Gaillard	78152	Chavenay
78072	Boinvilliers	78158	Chesnay-Rocquencourt
78073	Bois d'Arcy	78160	Chevreuse
78076	Boissets	78162	Choisel
78077	Boissière-Ecole	78163	Civry-la-Forêt
78082	Boissy-Mauvoisin	78164	Clairefontaine
78165	Clayes-sous-Bois	78255	Freuse
78168	Coignières	78261	Gaillon-sur-Montcient
78171	Condé-sur-Vesgre	78262	Galluis
78172	Conflans-Sainte-Honorine	78263	Gambais
78185	Courgent	78264	Gambaiseul
78188	Cravent	78265	Garancières
78189	Cresprières	78267	Gargenville
78190	Croissy-sur-Seine	78269	Gazeran
78192	Dammartin-en-Serve	78276	Gommecourt
78193	Dampierre-en-Yvelines	78278	Goupillières
78194	Dannemarie	78281	Goussonville
78196	Davron	78283	Grandchamp
78202	Drocourt	78285	Gressey
78206	Ecquevilly	78289	Grosrouvre
78208	Elaucourt	78290	Guernes

Etat des Risques de Pollution des Sols (ERPS)*



Réalisé en ligne** par	Media Immo
Pour le compte de	OUEST DIAGNOSTICS
Numéro de dossier	21-10-179-Société@KAUFMAN & BROAD
Date de réalisation	20/10/2021
Localisation du bien	Sections AK 326, 316, 320 et 325 78440 GARGENVILLE
Section cadastrale	AK 326, AK 316, AK 320, AK 325
Altitude	54.32m
Données GPS	Latitude 48.987854 - Longitude 1.809965
Désignation du vendeur	Société KAUFMAN & BROAD
Désignation de l'acquéreur	



* Ce présent document n'a pour but que de communiquer, A TITRE INFORMATIF, à l'acquéreur ou au locataire, les informations rendues publiques par l'Etat concernant les risques de pollution des sols.

** Media Immo réalise, sous sa seule responsabilité, l'ERPS du client. Ceci sous couvert que les informations de localisation du bien transmises par le client soient exactes et que les informations obtenues sur les bases de données BASOL et BASIAS et des futurs SIS soient à jour.

Document réalisé à partir des bases de données **BASIAS** et **BASOL**
(gérées par le **BRGM** - Bureau de Recherches Géologiques et Minières et le **MEDDE** - Ministère de l'Ecologie, du Développement Durable et de l'Energie)

SOMMAIRE

Synthèse de votre **Etat des Risques de Pollution des Sols**
Qu'est-ce que l'**Etat des Risques de Pollution des Sols (ERPS)** ?
Cartographie des sites situés à moins de 200m du bien et à moins de 500m du bien
Inventaire des sites situés à moins de 200m du bien, 500m du bien et non localisés

Qu'est-ce que l'ERPS ?

Ce document n'a pour but que de communiquer, A TITRE INFORMATIF, à l'acquéreur ou au locataire, les informations rendues publiques par l'Etat concernant les risques de pollution des sols.

Doit-on prévoir de prochains changements ?

Qui : En application du **Décret n°2015-1353 du 26 octobre 2015** prévus par l'article L.125-6 du code de l'environnement, l'actuel ERPS sera progressivement interprété par l'élaboration de Secteurs d'Information sur les Sols, plus communément appelés les **SIS** et seront intégrés à l'ERP.

Dans quels délais ?

Le décret nous informe que les pouvoirs publics territoriaux de chaque département doivent élaborer et valider les SIS **entre le 1er janvier 2016 et le 1er janvier 2019**.

Que propose Media Immo durant ces 3 ans ?

Jusqu'à la mise en application progressive des arrêtés préfectoraux relatifs aux SIS, **Media Immo** vous transmet, à titre informatif, les informations actuellement disponibles et rendues publiques par l'Etat à travers les bases de données **BASOL** et **BASIAS**.

Que signifient BASOL et BASIAS ?

➔ **BASOL** : **BA**se de données des sites et **SOL**s pollués (ou potentiellement pollués) par les activités industrielles appelant une action des pouvoirs publics, à titre préventif ou curatif.

➔ **BASIAS** : **BA**se de données d'**A**nciens Sites Industriels et Activités de **S**ervice, réalisée essentiellement à partir des archives et gérée par le **BRGM** (Bureau de Recherches Géologiques et Minières). **Il faut souligner qu'une inscription dans BASIAS ne préjuge pas d'une éventuelle pollution à son endroit.**

Comment sont établis les périmètres et attributs des futurs SIS ?

Le préfet élabore la liste des projets de SIS et la porte à connaissance des maires de chaque commune. L'avis des maires est recueilli, puis les informations de pollution des sols sont mises à jour grâce à la contribution des organismes participants. Ces secteurs seront représentés dans un ou plusieurs documents graphiques, à l'échelle cadastrale.

Qu'est-ce qu'un site pollué ?

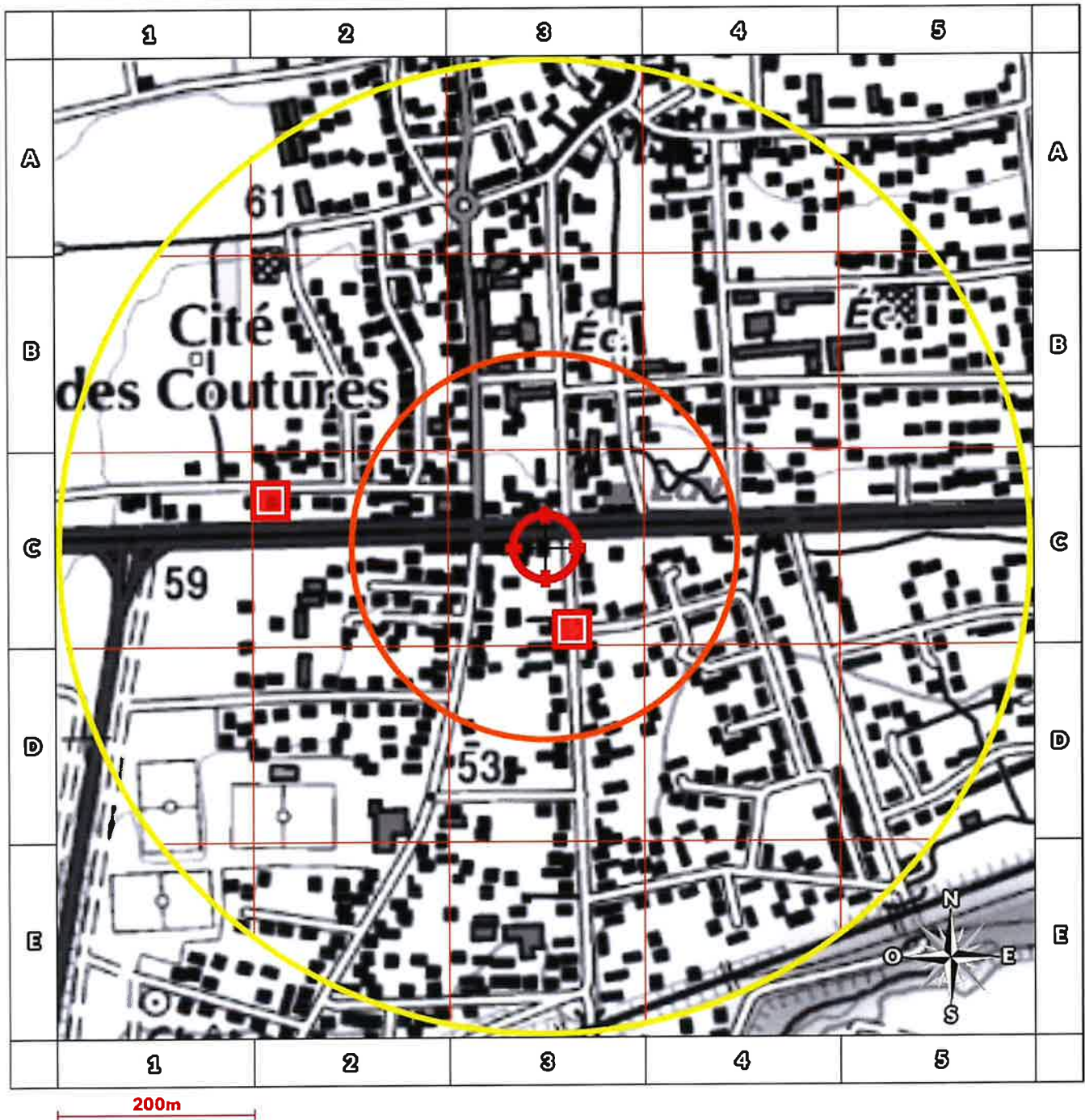
Un site pollué est un site qui, du fait d'anciens dépôts de déchets ou d'infiltration de substances polluantes, présente une pollution susceptible de provoquer une nuisance ou un risque pérenne pour les personnes ou l'environnement. Ces situations sont souvent dues à d'anciennes pratiques sommaires d'élimination des déchets, mais aussi à des fuites ou à des épandages de produits chimiques, accidentels ou pas. Il existe également autour de certains sites des contaminations dues à des retombées de rejets atmosphériques accumulés au cours des années voire des décennies.

Quels sont les risques si le vendeur ou le bailleur n'informe pas l'acquéreur ou le locataire ?

« À défaut et si une pollution constatée rend le terrain impropre à la destination précisée dans le contrat, dans un délai de deux ans à compter de la découverte de la pollution, l'acquéreur ou le locataire a le choix de demander la résolution du contrat ou, selon le cas, de se faire restituer une partie du prix de vente ou d'obtenir une réduction du loyer. L'acquéreur peut aussi demander la réhabilitation du terrain aux frais du vendeur lorsque le coût de cette réhabilitation ne paraît pas disproportionné par rapport au prix de vente ». (Extrait du Décret)

Cartographie des sites

situés à moins de 200m du bien et à moins de 500m du bien



- BASOL : BAse de données des sites et SOLs pollués (ou potentiellement pollués)
- BASIAS en activité : Base de données d'Anciens Sites Industriels et Activités de Service
- BASIAS dont l'activité est terminée : Base de données d'Anciens Sites Industriels et Activités de Service
- BASIAS dont l'activité est inconnue : Base de données d'Anciens Sites Industriels et Activités de Service
- Emplacement du bien
- Zone de 200m autour du bien
- Zone de 500m autour du bien

Retrouvez sur cette cartographie un inventaire des sites pollués (ou potentiellement pollués) situés à moins de 500m du bien représentés par les pictos et .

Chacun de ces pictos est détaillé sur la page suivante grâce à sa lettre et son numéro (A2, B4, ...) qui vous aideront à vous repérer sur la carte.

Inventaire des sites

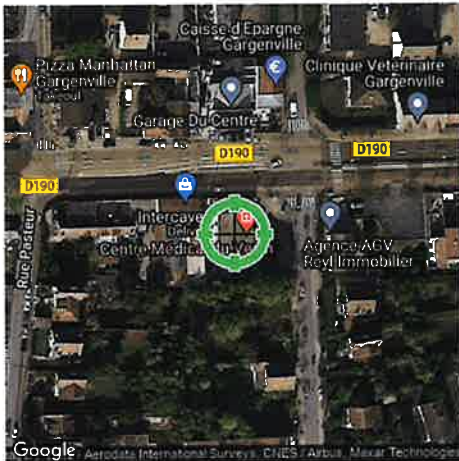
situés à moins de 200m du bien et à moins de 500m du bien

Repère	Nom	Activité des sites situés à moins de 200m	Adresse	Distance (Environ)
C3	SOC ?	Dépôt de liquides inflammables (D.L.I.)	55, avenue Lucie Desnos GARGENVILLE	90 m

Repère	Nom	Activité des sites situés de 200m à 500m	Adresse	Distance (Environ)
C2	SOC ?	Commerce de gros, de détail, de desserte de carburants en magasin spécialisé (station service de toute capacité de stockage)	34, avenue du Colonel Fabien (RN 190) GARGENVILLE	284 m

Nom	Activité des sites non localisés	Adresse
	Aucun site non localisé	

Installations Classées pour la Protection de l'Environnement (ICPE)*



Réalisé en ligne** par	Media Immo
Pour le compte de	OUEST DIAGNOSTICS
Numéro de dossier	21-10-179-SociÃ©tÃ© KAUFMAN & BROAD
Date de réalisation	20/10/2021
Localisation du bien	Sections AK 326, 316, 320 et 325 78440 GARGENVILLE
Section cadastrale	AK 326, AK 316, AK 320, AK 325
Altitude	54.32m
Données GPS	Latitude 48.987854 - Longitude 1.809965
Désignation du vendeur	Société KAUFMAN & BROAD
Désignation de l'acquéreur	

RÉFÉRENCES

Seules sont concernées les ICPE suivies par les DREAL (Directions régionales de l'environnement, de l'aménagement et du logement) pour la majorité des établissements industriels et les DD(CS)PP (Directions départementales (de la cohésion sociale et) de la protection des populations) pour les établissements agricoles, les abattoirs et les équarissages et certaines autres activités agroalimentaires, avec distinction en attribut du type d'ICPE (SEVESO, IPPC, Silo, Carrière, Autres), de l'activité principale et des rubriques de la nomenclature des installations classées pour lesquelles l'établissement industriel est autorisé.

GÉNÉALOGIE

Cette base contient les installations soumises à autorisation ou à enregistrement (en construction, en fonctionnement ou en cessation d'activité). Les données proviennent d'une extraction de la base de données fournie par le Ministère de l'écologie, du développement durable et de l'énergie (MEDDE) et la géolocalisation est effectuée sur la base des coordonnées Lambert indiquées dans l'extraction.

QUALITÉ DES DONNÉES

Le niveau de précision de la localisation indiqué en attribut pour chaque ICPE est variable ; Elles peuvent être localisées au Centre de la commune concernée, à l'adresse postale, à leurs coordonnées précises ou leur valeur initiale.

*** Ce présent document n'a pour but que de communiquer, A TITRE INFORMATIF, à les informations rendues publiques par l'Etat.**

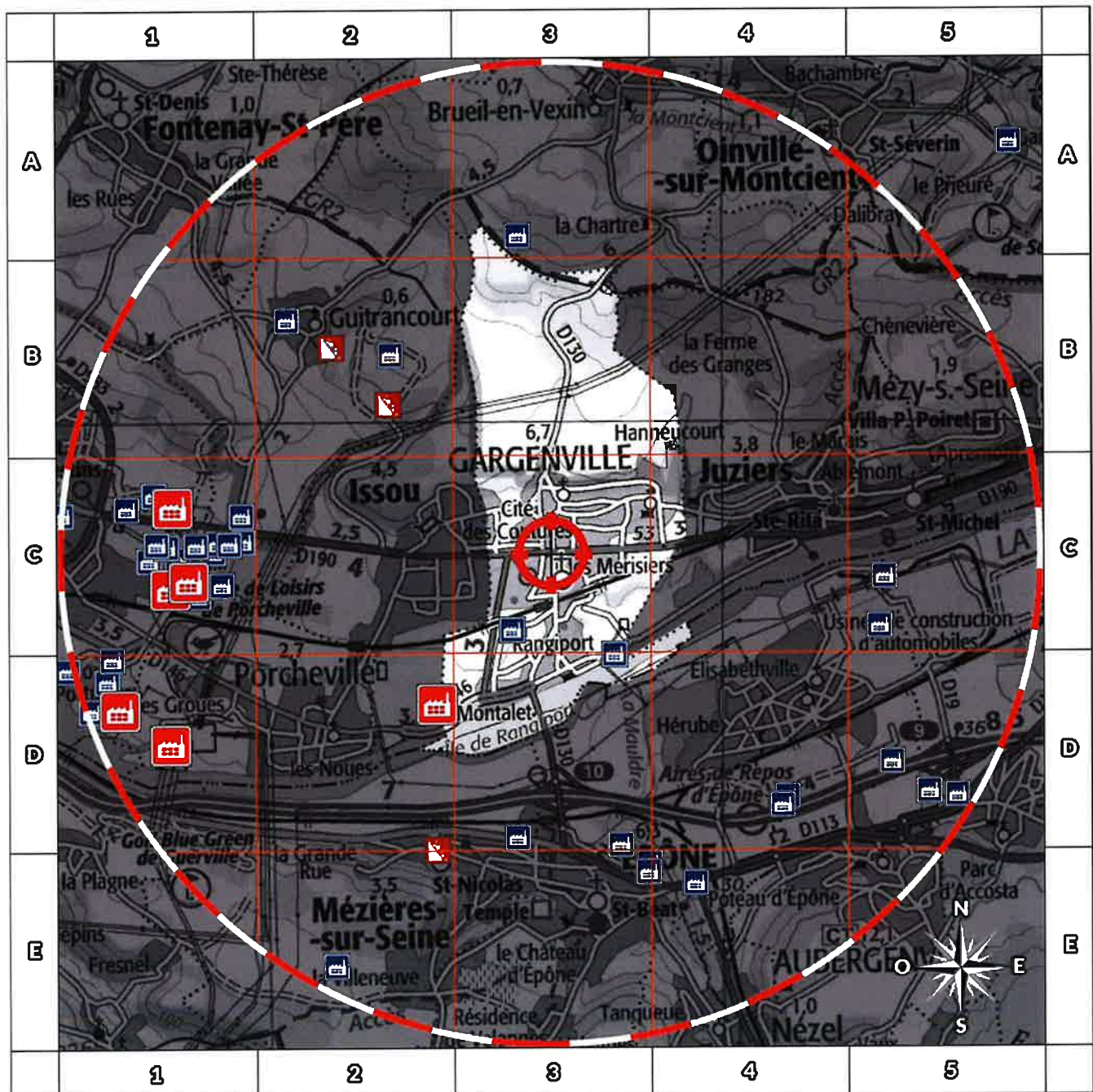
**** Media Immo réalise, sous sa seule responsabilité, l'ICPE du client. Ceci sous couvert que les informations de localisation du bien transmises par le client soient exactes et que les informations obtenues sur les bases de données soient à jour.**

SOMMAIRE

Synthèse des Installations Classées pour la Protection de l'Environnement
Cartographie des ICPE
Inventaire des ICPE

Cartographie des ICPE

Commune de GARGENVILLE



2000m


- | | | | |
|--|---------------------|--|------------------------------|
| | Usine Seveso | | Elevage de porc |
| | Usine non Seveso | | Elevage de bovin |
| | Carrière | | Elevage de volaille |
| | Emplacement du bien | | Zone de 5000m autour du bien |

Retrouvez sur cette cartographie un inventaire des Installations Classées pour le Protection de l'Environnement situées à moins de 5000m du bien représentées par les pictos et .

Chacun de ces pictos est détaillé sur la page suivante grâce à sa lettre et son numéro (A2, B4, ...) qui vous aideront à vous repérer sur la carte.

Inventaire des ICPE

Commune de GARGENVILLE

Repère	Situation	Nom	Adresse	Etat d'activité Régime	Seveso Priorité Nationale
ICPE situées à moins de 5000m du bien					
	Coordonnées Précises	CALCIA gargenville (cimenterie)	Usine de GARGENVILLE 78440 GARGENVILLE	En fonctionnement Autorisation	Non Seveso OUI
	Coordonnées Précises	ALPA ACIERIES LAMINOIRS PARIS	ZI DE LIMAY PORCHEVILLE 78440 GARGENVILLE	En fonctionnement Autorisation	Non Seveso OUI
	Coordonnées Précises	TAMAR GM PROPERTIES (ex AB GARGENVILLE)	Avenue Bernard Palissy 78440 GARGENVILLE	En fonctionnement Enregistrement	Non Seveso NON
	Coordonnées Précises	TOTAL RAFFINAGE FRANCE	Etablissement pétrolier 40 avenue Jean Jaurès 78440 GARGENVILLE	En fonctionnement Autorisation	Seveso Seuil Haut OUI

Nom	Adresse	Etat d'activité Régime	Seveso Priorité Nationale
ICPE situées à plus de 5000m du bien			
Aucun ICPE à plus de 5000m du bien sur la commune GARGENVILLE			

Etat des nuisances sonores aériennes

En application des articles L 112-3 et L 112-9 du Code de l'Urbanisme



Réalisé en ligne* par	OUEST DIAGNOSTICS
Numéro de dossier	21-10-179-Société KAUFMAN & BROAD
Date de réalisation	20/10/2021

Localisation du bien	Sections AK 326, 316, 320 et 325 78440 GARGENVILLE
Section cadastrale	AK 326, AK 316, AK 320, AK 325
Altitude	54.32m
Données GPS	Latitude 48.987854 - Longitude 1.809965

Désignation du vendeur	Société KAUFMAN & BROAD
Désignation de l'acquéreur	

* Media Immo réalise, sous sa seule responsabilité, l'ENSA du client. Ceci sous couvert que les informations de localisation du bien transmises par le client soient exactes et que les informations obtenues sur les bases de données soient à jour.

EXPOSITION DE L'IMMEUBLE AU REGARD D'UN OU PLUSIEURS PLANS D'EXPOSITION AU BRUIT	
Non exposé	000 AK 326, 000 AK 316, 000 AK 320, 000 AK 325

SOMMAIRE

Synthèse de votre **Etat des Nuisances Sonores Aériennes**
 Imprimé Officiel (feuille rose/violette)
 Cartographie
 Prescriptions d'Urbanisme applicables dans les zones de bruit des Aérodrômes

Etat des nuisances sonores aériennes

En application des articles L 112-3 et L 112-9 du Code de l'Urbanisme

Les zones de bruit des plans d'exposition au bruit constituent des servitudes d'urbanisme (art. L. 112-3 du code de l'urbanisme) et doivent à ce titre être notifiées à l'occasion de toute cession, location ou construction immobilière.

Cet état est établi sur la base des informations mises à disposition par arrêté préfectoral n° _____ du _____ mis à jour le _____

Adresse de l'immeuble Sections AK 326, 316, 320 et 325 78440 GARGENVILLE	Cadastre AK 326, AK 316, AK 320, AK 325
---	---

Situation de l'immeuble au regard d'un ou plusieurs plans d'exposition au bruit (PEB)

■ L'immeuble est situé dans le périmètre d'un PEB 1 oui non

révisé approuvé date _____

1 si oui, nom de l'aérodrome : _____

> L'immeuble est concerné par des prescriptions de travaux d'insonorisation 2 oui non

2 si oui, les travaux prescrits ont été réalisés oui non

■ L'immeuble est situé dans le périmètre d'un autre PEB 1 oui non

révisé approuvé date _____

1 si oui, nom de l'aérodrome : _____

Situation de l'immeuble au regard du zonage d'un plan d'exposition au bruit

> L'immeuble se situe dans une zone de bruit d'un plan d'exposition au bruit définie comme :

zone A ¹ forte	<input type="checkbox"/>	zone B ² forte	<input type="checkbox"/>	zone C ³ modérée	<input type="checkbox"/>	zone D ⁴	<input type="checkbox"/>
------------------------------	--------------------------	------------------------------	--------------------------	--------------------------------	--------------------------	---------------------	--------------------------

1 (intérieur de la courbe d'indice Lden 70)
2 (entre la courbe d'indice Lden 70 et une courbe choisie entre Lden 65 et 62)
3 (entre la limite extérieure de la zone B et la courbe d'indice Lden choisie entre 57 et 55)
4 (entre la limite extérieure de la zone C et la courbe d'indice Lden 50). Cette zone n'est obligatoire que pour les aérodromes mentionnés au I de l'article 1609 quater visés A du code général des impôts (et sous réserve des dispositions de l'article L. 112-9 du code de l'urbanisme pour les aérodromes dont le nombre de créneaux horaires attribuables fait l'objet d'une limitation réglementaire sur l'ensemble des plages horaires d'ouverture).

Nota bene : Lorsque le bien se situe sur 2 zones, il convient de retenir la zone de bruit la plus importante.

Documents de référence permettant la localisation de l'immeuble au regard des nuisances prises en compte

Consultation en ligne sur <https://www.geoportail.gouv.fr/donnees/plan-dexposition-au-bruit-peb>
Plan disponible en Préfecture et/ou en Mairie de GARGENVILLE

Vendeur - Acquéreur

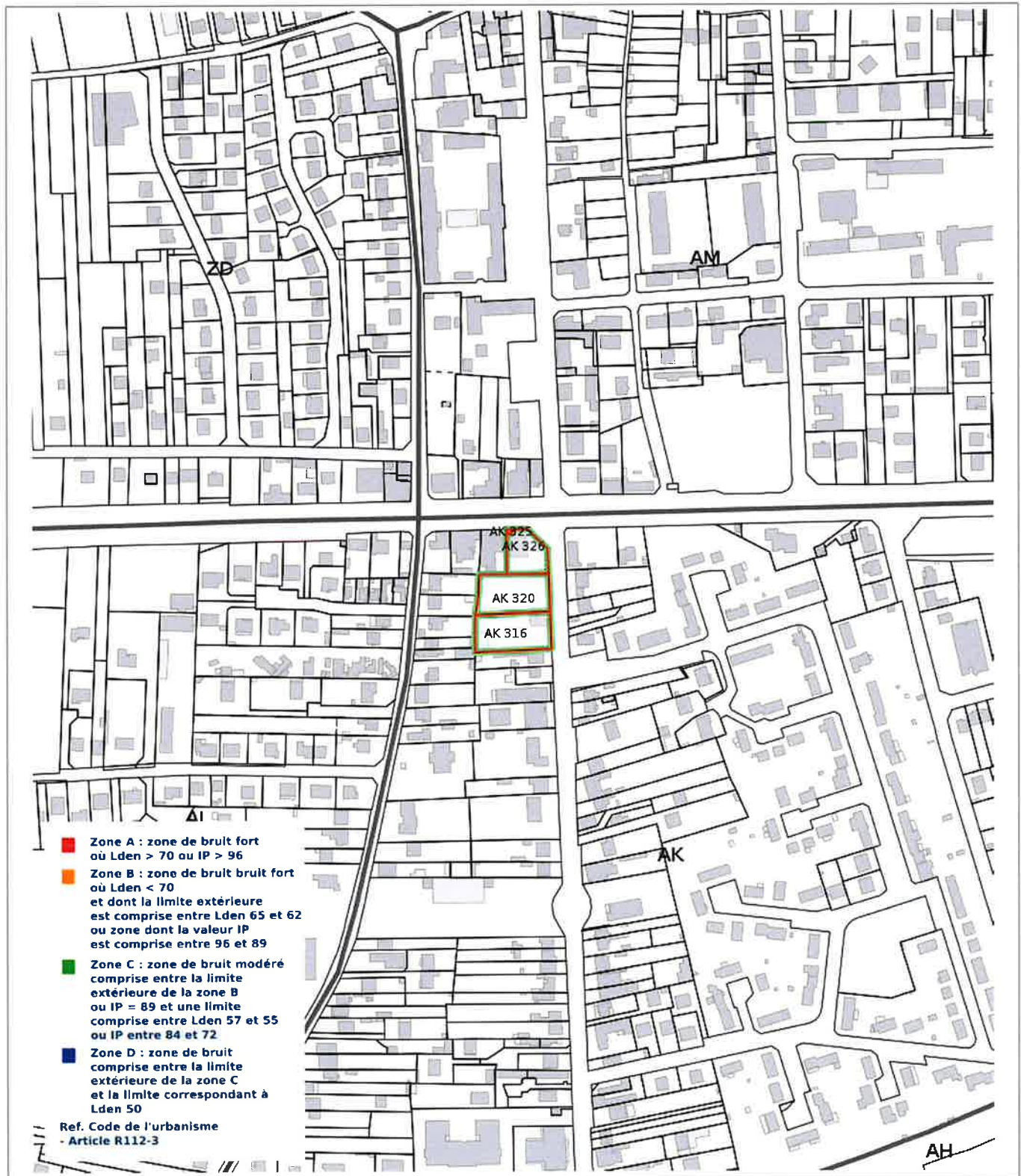
Vendeur	Société KAUFMAN & BROAD		
Acquéreur			
Date	20/10/2021	Fin de validité	20/04/2022

Cet état, à remplir par le vendeur ou le bailleur, est destiné à être intégré au dossier de diagnostics technique - DDT (annexé, selon le cas, à la promesse de vente ou à défaut de promesse, à l'acte authentique de vente et au contrat de location ou annexé à ces actes si la vente porte sur un immeuble non bâti) et à être annexé à l'acte authentique de vente et, le cas échéant, au contrat préliminaire en cas de vente en l'état futur d'achèvement.

Information sur les nuisances sonores aériennes. Pour en savoir plus, consultez le site Internet du ministère de la transition écologiques et solidaire <https://www.ecologie-solidaire.gouv.fr/>

L'édition et la diffusion de ce document implique l'acceptation des Conditions Générales de Vente, disponibles sur le site <https://www.naturalsnks.com>
© 2021 Media Immo. Siège social : 124 rue Louis Baudouin 91100 CORBEIL ESSONNES - RCS EVRY 750 675 613 - RCP GENERALI N°AP 559 256

Cartographie du Plan d'Exposition au Bruit



Prescriptions d'Urbanisme applicables dans les zones de bruit des Aéroports



PRESCRIPTIONS D'URBANISME APPLICABLES DANS LES ZONES DE BRUIT DES AERODROMES

CONSTRUCTIONS NOUVELLES	ZONE A	ZONE B	ZONE C	ZONE D
Logements nécessaires à l'activité de l'aérodrome, hôtels de voyageurs en transit				
Logements de fonction nécessaires aux activités industrielles ou commerciales admises dans la zone	dans les secteurs déjà urbanisés			
Immeubles d'habitation directement liés ou nécessaires à l'activité agricole	dans les secteurs déjà urbanisés			
Immeubles d'habitation directement liés ou nécessaires à l'activité aéronautique	s'ils ne peuvent être localisés ailleurs			
Constructions à usage industriel, commercial et agricole	s'ils ne risquent pas d'entraîner l'implantation de population permanente			
Equipements publics ou collectifs	s'ils sont nécessaires à l'activité aéronautique ou indispensables aux populations existantes			
Maisons d'habitation individuelles non groupées			si secteur d'accueil déjà urbanisé et desservi par équipements publics sous réserve d'un faible accroissement de la capacité d'accueil	
Immeubles collectifs à usage d'habitation				
Habitat groupé (lotissement, ...) parcs résidentiels de loisirs				

HABITAT EXISTANT	ZONE A	ZONE B	ZONE C	ZONE D
Opérations de rénovation, de réhabilitation, d'amélioration, d'extension mesurée ou de reconstruction des constructions existantes	sous réserve de ne pas accroître la capacité d'accueil d'habitants exposés aux nuisances			
Opérations de réhabilitation et de réaménagement urbain pour permettre le renouvellement urbain des quartiers ou villages existants			si elles n'entraînent pas d'augmentation de la population soumise aux nuisances sonores	

CONSTRUCTIONS NOUVELLES ET HABITAT EXISTANT		
autorisé sous réserve de mesures d'isolation acoustique	autorisé sous conditions	Non autorisé

© DGAC 2004