

Etat des Risques et Pollutions

En application des articles L125-5 à 7 et R125-26 du code de l'environnement.

Commande n° 5395022

Mode EDITION***

Réalisé par Frédéric DURANT

Pour le compte de BDL ACT - LELOUCHE, DURANT et BARRUT

Date de réalisation : 22 janvier 2022 (Valable 6 mois)

Selon les informations mises à disposition par arrêté préfectoral :

N° 2020-DDT-SE-405 du 22 décembre 2020.

REFERENCES DU BIEN

Adresse du bien

Rue de Grand Vaux

91360 Epinay-sur-Orge

Parcelle(s) :

AR0032, AR0033, AR0034, AR0035, AR0036, AR0037, AR0039, AR0040, AR0041, AR0042, AR0089, AR0091, AR0107, AR0108, AR0109

Vendeur

KAUFMAN-FAYAT



SYNTHESES

A ce jour, la commune est soumise à l'obligation d'Information Acquéreur Locataire (IAL). Une déclaration de sinistre indemnisé est nécessaire.

Etat des Risques et Pollutions (ERP)						
Votre commune				Votre immeuble		
Type	Nature du risque	Etat de la procédure	Date	Concerné	Travaux	Réf.
PPRn	Inondation Par une crue (débordement de cours...	approuvé	16/06/2017	non	non	p.3
PPRn	Inondation	approuvé	26/09/2006	non	non	p.3
	Zonage de sismicité : 1 - Très faible ⁽¹⁾			non	-	-
	Zonage du potentiel radon : 1 - Faible ⁽²⁾			non	-	-

Etat des risques approfondi (Attestation Argiles / ENSA / ERPS)	Concerné	Détails
Zonage du retrait-gonflement des argiles	Oui	Aléa Fort
Plan d'Exposition au Bruit ⁽³⁾	Non	-
Basias, Basol, Icpé	Oui	7 sites* à - de 500 mètres

*ce chiffre ne comprend pas les sites non localisés de la commune.

(1) Zonage sismique de la France d'après l'annexe des articles R563-1 à 8 du Code de l'Environnement modifiés par les Décrets n°2010-1254 et n°2010-1255 du 22 octobre 2010 ainsi que par l'Arrêté du 22 octobre 2010 (nouvelles règles de construction parasismique - EUROCODE 8).


(2) Situation de l'immeuble au regard des zones à potentiel radon du territoire français définies à l'article R.1333-29 du code de la santé publique modifié par le Décret n°2018-434 du 4 juin 2018, délimitées par l'Arrêté interministériel du 27 juin 2018.

(3) Information cartographique consultable en mairie et en ligne à l'adresse suivante : <https://www.geoportail.gouv.fr/donnees/plan-dexposition-au-bruit-peb>

*** En mode EDITION, l'utilisateur est responsable de la localisation et de la détermination de l'exposition aux risques.

L'édition et la diffusion de ce document implique l'acceptation des Conditions Générales de Vente, disponibles sur le site Internet Preventimmo.□

Copyright 2007-2017 Kinaxia. Tous droits réservés. Les noms et marques commerciaux appartiennent à leurs propriétaires respectifs.□







KINAXIA - SAS au capital de 165.004,56 euros - Siège social 80 Route des Lucioles - Espaces de Sophia, bâtiment C - 06560 Sophia Antipolis - SIREN : 514 061 738 - RCS GRASSE 

Attention, les informations contenues dans le second tableau de synthèse ci-dessus sont données à titre informatif. Pour plus de détails vous pouvez commander un Etat des risques approfondi.

*** En mode EDITION, l'utilisateur est responsable de la localisation et de la détermination de l'exposition aux risques.

L'édition et la diffusion de ce document implique l'acceptation des Conditions Générales de Vente, disponibles sur le site Internet Preventimmo. □
Copyright 2007-2017 Kinaxia. Tous droits réservés. Les noms et marques commerciaux appartiennent à leurs propriétaires respectifs. □

Attention, les informations contenues dans ce tableau de synthèse sont données à titre informatif et ne sont pas détaillées dans ce document.

Etat des risques complémentaires (Géorisques)			
Risques		Concerné	Détails
 Inondation	TRI : Territoire à Risque important d'Inondation	Non	-
	AZI : Atlas des Zones Inondables	Oui	<i>Présence d'un AZI sur la commune sans plus d'informations sur l'exposition du bien.</i>
	PAPI : Programmes d'actions de Prévention des Inondations	Oui	<i>Présence d'un PAPI sur la commune sans plus d'informations sur l'exposition du bien.</i>
	Remontées de nappes	Oui	<i>Zones potentiellement sujettes aux inondations de cave, fiabilité MOYENNE (dans un rayon de 500 mètres).</i>
 Installation nucléaire		Non	-
 Mouvement de terrain		Non	-
 Pollution des sols, des eaux ou de l'air	BASOL : Sites pollués ou potentiellement pollués	Non	-
	BASIAS : Sites industriels et activités de service	Oui	<i>Le bien se situe dans un rayon de 500 mètres d'un ou plusieurs sites identifiés.</i>
	ICPE : Installations industrielles	Oui	<i>Le bien se situe dans un rayon de 1000 mètres d'une ou plusieurs installations identifiées.</i>
 Cavités souterraines		Non	-
 Canalisation TMD		Oui	<i>Le bien se situe dans une zone tampon de 1000 mètres autour d'une canalisation.</i>

*** En mode EDITION, l'utilisateur est responsable de la localisation et de la détermination de l'exposition aux risques.

L'édition et la diffusion de ce document implique l'acceptation des Conditions Générales de Vente, disponibles sur le site Internet Preventimmo.
 Copyright 2007-2017 Kinaxia. Tous droits réservés. Les noms et marques commerciaux appartiennent à leurs propriétaires respectifs.

KINAXIA - SAS au capital de 165.004,56 euros - Siège social 80 Route des Lucioles - Espaces de Sophia, bâtiment C - 06560 Sophia Antipolis - SIREN : 514 061 738 - RCS GRASSE

SOMMAIRE

Synthèses.....	1
Imprimé officiel.....	5
Localisation sur cartographie des risques.....	6
Déclaration de sinistres indemnisés.....	7
Prescriptions de travaux, Documents de référence, Conclusions.....	8
Annexes.....	9

Etat des Risques et Pollutions

aléas naturels, miniers ou technologiques, sismicité, potentiel radon et pollution des sols

en application des articles L.125-5 à 7, R.125-26, R.563-4 et D.563-8-1 du Code de l'environnement et de l'article L.174-5 du nouveau Code minier

1. Cet état, relatif aux obligations, interdictions, servitudes et prescriptions définies vis-à-vis des risques naturels, miniers ou technologiques concernant l'immeuble, est établi sur la base des informations mises à disposition par arrêté préfectoral

n° **2020-DDT-SE-405** du **22/12/2020**

Situation du bien immobilier (bâti ou non bâti)

Document réalisé le : 22/01/2022

2. Adresse

Parcelle(s) : AR0032, AR0033, AR0034, AR0035, AR0036, AR0037, AR0039, AR0040, AR0041, AR0042, AR0089, AR0091,
AR0107, AR0108, AR0109 - 91360 Epinay-sur-Orge

3. Situation de l'immeuble au regard de plans de prévention des risques naturels [PPRn]

L'immeuble est situé dans le périmètre d'un PPRn **prescrit** oui non
L'immeuble est situé dans le périmètre d'un PPRn **appliqué par anticipation** oui non
L'immeuble est situé dans le périmètre d'un PPRn **approuvé** oui non
Les risques naturels pris en compte sont liés à : *(les risques grisés ne font pas l'objet d'une procédure PPR sur la commune)*

Inondation Crue torrentielle Remontée de nappe Submersion marine Avalanche
Mouvement de terrain Mvt terrain-Sécheresse Séisme Cyclone Eruption volcanique
Feu de forêt autre

L'immeuble est concerné par des prescriptions de travaux dans le règlement du ou des PPRn oui non
si oui, les travaux prescrits par le règlement du PPR naturel ont été réalisés oui non

4. Situation de l'immeuble au regard de plans de prévention des risques miniers [PPRm]

L'immeuble est situé dans le périmètre d'un PPRm **prescrit** oui non
L'immeuble est situé dans le périmètre d'un PPRm **appliqué par anticipation** oui non
L'immeuble est situé dans le périmètre d'un PPRm **approuvé** oui non
Les risques miniers pris en compte sont liés à : *(les risques grisés ne font pas l'objet d'une procédure PPR sur la commune)*

Risque miniers Affaissement Effondrement Tassement Emission de gaz
Pollution des sols Pollution des eaux autre

L'immeuble est concerné par des prescriptions de travaux dans le règlement du ou des PPRm oui non
si oui, les travaux prescrits par le règlement du PPR miniers ont été réalisés oui non

5. Situation de l'immeuble au regard de plans de prévention des risques technologiques [PPRt]

L'immeuble est situé dans le périmètre d'un PPRt **approuvé** oui non
L'immeuble est situé dans le périmètre d'un PPRt **prescrit** oui non
Les risques technologiques pris en compte sont liés à : *(les risques grisés ne font pas l'objet d'une procédure PPR sur la commune)*

Risque Industriel Effet thermique Effet de surpression Effet toxique Projection

L'immeuble est situé en secteur d'expropriation ou de délaissement oui non
L'immeuble est situé en zone de prescription oui non
Si la transaction concerne un logement, les travaux prescrits ont été réalisés oui non
Si la transaction ne concerne pas un logement, l'information sur le type de risques auxquels l'immeuble est exposé ainsi que leur gravité, probabilité et cinétique, est jointe à l'acte de vente ou au contrat de location oui non

6. Situation de l'immeuble au regard du zonage réglementaire pour la prise en compte de la sismicité

en application des articles R.563-4 et D.563-8-1 du code de l'environnement modifiés par l'Arrêté et les Décrets n°2010-1254 / 2010-1255 du 22 octobre 2010.

L'immeuble est situé dans une commune de sismicité : Forte Moyenne Modérée Faible Très faible
zone 5 zone 4 zone 3 zone 2 zone 1

7. Situation de l'immeuble au regard du zonage réglementaire pour la prise en compte du potentiel radon

en application des articles R125-23 du code de l'environnement et R1333-29 du code de la santé publique, modifiés par le Décret n°2018-434 du 4 juin 2018

L'immeuble se situe dans une Zone à Potentiel Radon : Significatif Faible avec facteur de transfert Faible
zone 3 zone 2 zone 1

8. Information relative aux sinistres indemnisés par l'assurance suite à une catastrophe naturelle

L'information est mentionnée dans l'acte authentique constatant la réalisation de la vente oui non

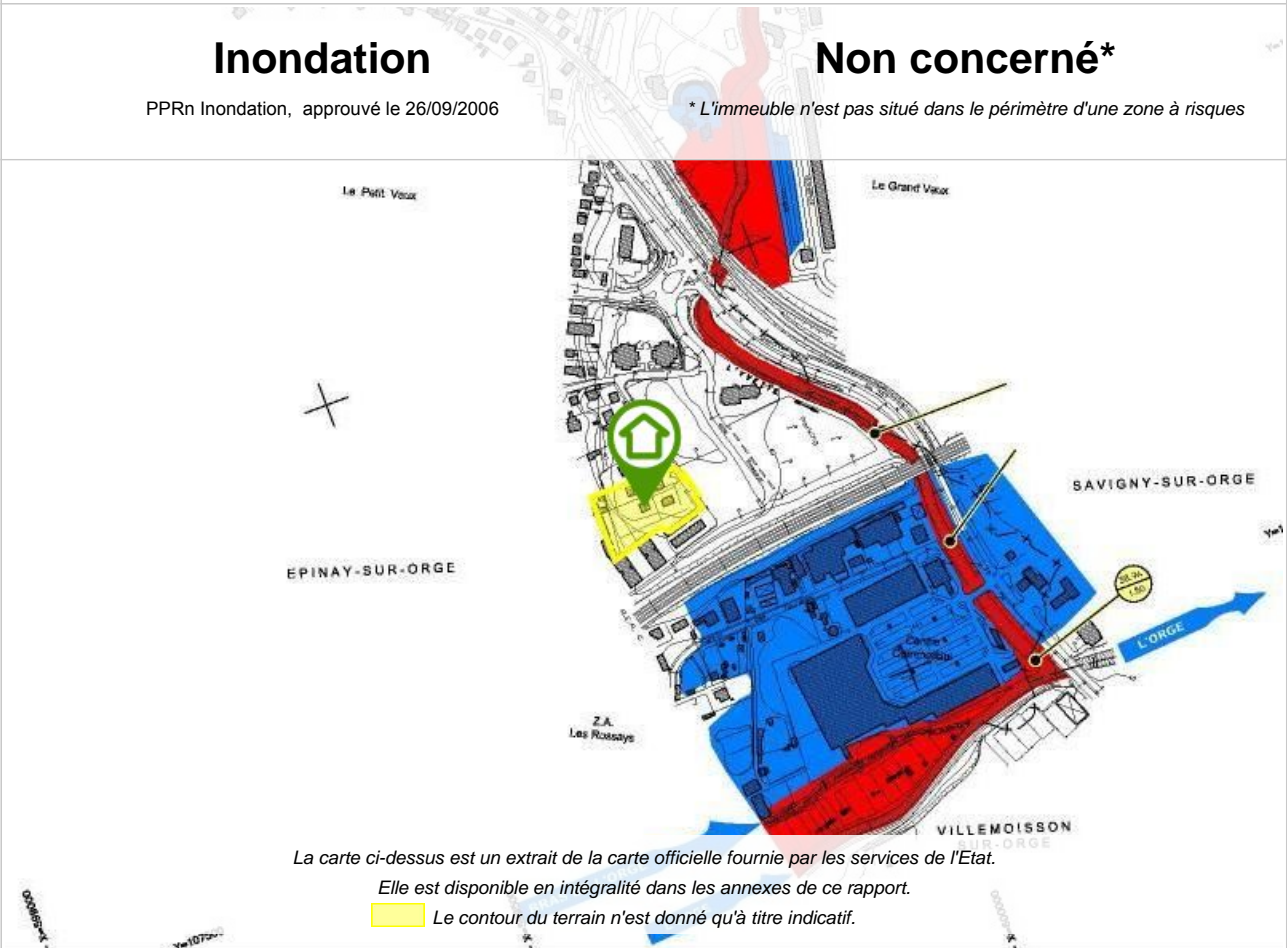
9. Situation de l'immeuble au regard de la pollution des sols

L'immeuble est situé dans un Secteur d'Information sur les Sols (SIS) oui non
Aucun SIS ne concerne cette commune à ce jour

Parties concernées

Vendeur KAUFMAN & BROAD HOMES à NEUILLY SUR SEINE le 24/01/2022
Acquéreur à le

Attention ! S'ils n'impliquent pas d'obligation ou d'interdiction réglementaire particulière, les aléas connus ou prévisibles qui peuvent être signalés dans les divers documents d'information préventive et concerner le bien immobilier, ne sont pas mentionnés par cet état.



Déclaration de sinistres indemnisés

en application des articles L 125-5 et R125-26 du Code de l'environnement

Si, à votre connaissance, l'immeuble a fait l'objet d'une indemnisation suite à des dommages consécutifs à des événements ayant eu pour conséquence la publication d'un arrêté de catastrophe naturelle, cochez ci-dessous la case correspondante dans la colonne "Indemnisé".

Arrêtés CATNAT sur la commune

Risque	Début	Fin	JO	Indemnisé
Sécheresse et réhydratation - Tassements différentiels	01/07/2018	30/09/2018	13/02/2020	<input type="checkbox"/>
Par une crue (débordement de cours d'eau) - Par ruissellement et coulée de boue	28/05/2016	05/06/2016	09/06/2016	<input type="checkbox"/>
Mouvement de terrain	28/05/2016	05/06/2016	22/03/2019	<input type="checkbox"/>
Par une crue (débordement de cours d'eau) - Par ruissellement et coulée de boue	06/07/2001	07/07/2001	01/12/2001	<input type="checkbox"/>
Par une crue (débordement de cours d'eau) - Par ruissellement et coulée de boue	25/12/1999	29/12/1999	30/12/1999	<input type="checkbox"/>
Mouvement de terrain				
Sécheresse et réhydratation - Tassements différentiels	01/11/1992	31/01/1997	01/06/1997	<input type="checkbox"/>
Par une crue (débordement de cours d'eau) - Par ruissellement et coulée de boue	31/05/1992	31/05/1992	17/10/1992	<input type="checkbox"/>
Par une crue (débordement de cours d'eau) - Par ruissellement et coulée de boue	27/05/1992	28/05/1992	17/10/1992	<input type="checkbox"/>
Sécheresse et réhydratation - Tassements différentiels	01/01/1991	31/10/1992	07/02/1993	<input type="checkbox"/>
Sécheresse et réhydratation - Tassements différentiels	01/06/1989	31/12/1990	30/08/1991	<input type="checkbox"/>
Par une crue (débordement de cours d'eau) - Par ruissellement et coulée de boue	23/07/1988	23/07/1988	03/11/1988	<input type="checkbox"/>
Par une crue (débordement de cours d'eau) - Par ruissellement et coulée de boue	09/04/1983	18/04/1983	24/06/1983	<input type="checkbox"/>
Par une crue (débordement de cours d'eau) - Par ruissellement et coulée de boue	08/12/1982	31/12/1982	13/01/1983	<input type="checkbox"/>

Pour en savoir plus, chacun peut consulter en préfecture ou en mairie, le dossier départemental sur les risques majeurs, le document d'information communal sur les risques majeurs et, sur internet, le portail dédié à la prévention des risques majeurs : www.prim.net

Préfecture : Evry - Essonne
 Commune : Epinay-sur-Orge

Adresse de l'immeuble :

Rue de Grand Vaux
 Parcelle(s) : AR0032, AR0033, AR0034, AR0035,
 AR0036, AR0037, AR0039, AR0040, AR0041,
 AR0042, AR0089, AR0091, AR0107, AR0108,
 AR0109
 91360 Epinay-sur-Orge
 France

Etabli le : _____

Vendeur : _____

KAUFMAN-FAYAT

Acquéreur : _____

Prescriptions de travaux

Aucune

Documents de référence

Aucun

Conclusions

L'Etat des Risques délivré par BDL ACT - LELOUCHE, DURANT et BARRUT en date du 22/01/2022 fait apparaître que la commune dans laquelle se trouve le bien fait l'objet d'un arrêté préfectoral n°2020-DDT-SE-405 en date du 22/12/2020 en matière d'obligation d'Information Acquéreur Locataire sur les Risques Naturels, Miniers et Technologiques.

Selon les informations mises à disposition dans le Dossier Communal d'Information, le BIEN n'est concerné par aucun risque réglementé.

Le BIEN est également concerné par :

- L'aléa retrait-gonflement des argiles (aléa Fort)

Sommaire des annexes

> Arrêté Préfectoral départemental n° 2020-DDT-SE-405 du 22 décembre 2020

> Cartographies :

- Cartographie réglementaire du PPRn Par une crue (débordement de cours d'eau), approuvé le 16/06/2017
- Cartographie réglementaire du PPRn Inondation, approuvé le 26/09/2006
- Cartographie réglementaire de la sismicité

A titre indicatif, ces pièces sont jointes au présent rapport.

Arrêté n° 2020-DDT-SE-N° 405 du 22 décembre 2020

portant sur l'information des acquéreurs et des locataires de biens immobiliers sur les risques naturels prévisibles et technologiques majeurs et la pollution des sols dans le département de l'Essonne

**Le Préfet de l'Essonne
Chevalier de la Légion d'Honneur
Chevalier de l'Ordre National du Mérite**

VU le code général des collectivités territoriales ;

VU le code de l'environnement, notamment les articles L.125-5 à L.125-7 et R.125-23 à R.125-27 relatifs à l'information des acquéreurs et des locataires de biens immobiliers sur les risques naturels prévisibles et technologiques majeurs ainsi que les articles L.563-1 et R.563-1 à D.563-8-1 relatifs à la prévention du risque sismique ; et les articles L.556-2 et R.125-41 à R.125-47 relatifs aux secteurs d'information sur les sols ;

VU le décret n°2015-1353 du 26 octobre 2015 relatif aux secteurs d'information sur les sols prévus par l'article L. 125-6 du code de l'environnement et portant diverses dispositions sur la pollution des sols et les risques miniers ;

VU le décret du 29 juillet 2020 portant nomination de Monsieur Éric JALON, préfet hors classe, en qualité de préfet de l'Essonne ;

VU l'arrêté 2018-DDT-SE-n°265 en date du 13 juin 2018 portant sur l'information des acquéreurs et locataires de biens immobiliers sur les risques naturels et technologiques majeurs ;

VU l'arrêté n°2020-PREF-DCPPAT-BCA-164 du 24 août 2020 portant délégation de signature à Monsieur Philippe ROGIER, ingénieur général des ponts, des eaux et des forêts, directeur départemental des territoires de l'Essonne ;

VU l'arrêté N°2020-DDT-SG-BAJAF-231 du 28 août 2020 portant subdélégation de signature au sein de la direction départementale des territoires ;

VU les arrêtés n°2020-PREF/DCPPAT/BUPPE/255 à 265 du 26 octobre 2020 instituant un ou des secteurs d'information sur les sols (SIS) sur les communes d'Angerville, Athis-Mons, Brétigny-sur-Orge, Dourdan, Épinay sous sénart, Étampes, Lisses, Longjumeau, Massy, Montlhéry, Ris-Orangis ;

VU l'arrêté n°2020-DDT-SE-N°390 du 16 décembre 2020 portant sur l'information des acquéreurs et des locataires de biens immobiliers sur les risques naturels prévisibles et technologiques majeurs et la pollution des sols dans le département de l'Essonne ;

CONSIDÉRANT qu'il convient de mettre à jour la liste des communes pour lesquelles un ou des secteurs d'information sur les sols (SIS) existent et doit être délivrée aux acquéreurs et locataires de biens immobiliers ;

CONSIDÉRANT qu'il convient de mettre à jour l'arrêté n°2020-DDT-SE-N°390 du 16 décembre 2020 en raison d'une erreur matérielle ;

ARRÊTE

Article premier :

L'obligation d'information prévue aux articles L.125-5 à L.125-7 du code de l'environnement s'applique dans chacune des communes listées en annexe du présent arrêté.

Article 2 :

L'identification de secteurs d'informations sur les sols (SIS) a été instituée le 26 octobre 2020. L'état des risques naturels et technologiques dans les communes mentionnées à l'article 1 doit donc intégrer ces éléments afin d'assurer la bonne information des acquéreurs et locataires.

Article 3 :

Le présent arrêté sera notifié aux maires des communes figurant dans la liste visée à l'article 1 et au président de la chambre départementale des notaires.

Le présent arrêté avec la liste des communes annexée sera affiché dans les mairies de ces communes.

Le présent arrêté ainsi que ses modalités de consultation feront l'objet d'une mention dans le journal Le Parisien/édition de l'Essonne et sera également accessible sur le site Internet des services de l'État dans l'Essonne : <http://www.essonne.gouv.fr/Politiques-publiques/Environnement-risques-naturels-et-technologiques/Transactions-immobilieres-et-installations-classees/Information-Acquereurs-Locataires>

Article 4 :

L'arrêté préfectoral n°2020-DDT-SE-N°390 en date du 16 décembre 2020 est abrogé.

Article 5 :

Monsieur le secrétaire général de la préfecture de l'Essonne, le directeur de cabinet, les sous-préfets d'arrondissement, le directeur départemental des territoires et les maires du département concernés sont chargés, chacun en ce qui le concerne, de l'application du présent arrêté, qui sera publié au recueil des actes administratifs de l'Essonne.

Pour le préfet, et par délégation,
Pour le directeur départemental des territoires,
et par subdélégation

La Cheffe du Service Environnement


Sandrine FAUCHET

Cartographie Réglementaire

Communes: Epinay sur Orge, Villemousson sur Orge, Savigny sur Orge, Ste-Genève-des-Bois, Morsang sur Orge

Date d'élaboration :
Juin 2017

Sources : BDTopo (c) IGN
DDT 91
DDT 78

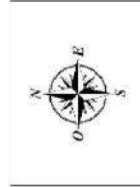
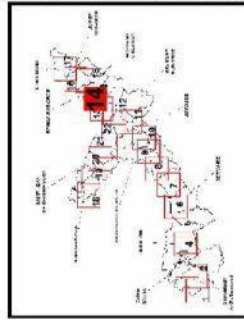
LEGENDE

Zonage réglementaire

- Zone rouge
- Zone orange
- Zone saumon
- Zone ciel
- Zone verte

Élément de repérage

- X Limites communales
- Lit mineur et plan d'eau
- Cote de la ligne d'eau pour la crue de référence




préfecture de Finistère
 Direction départementale
 de l'équipement, de l'énergie, de l'eau et de la mer

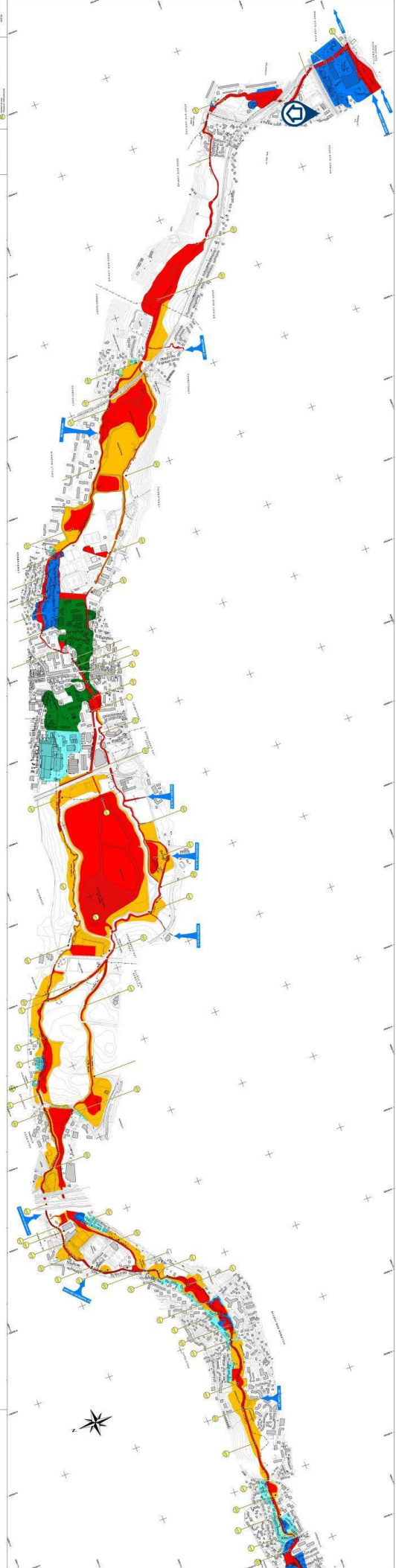
**plan de prévention des risques naturels
 d'inondation (Ppn), vallée de l'Yvette**
 Communes de Brest, Plouezec, Châteaulin,
 Lorient, Caden, Plouzané, Scaër, Scaër-
 Bretagne, Ouessant et l'Ile-Rousse.

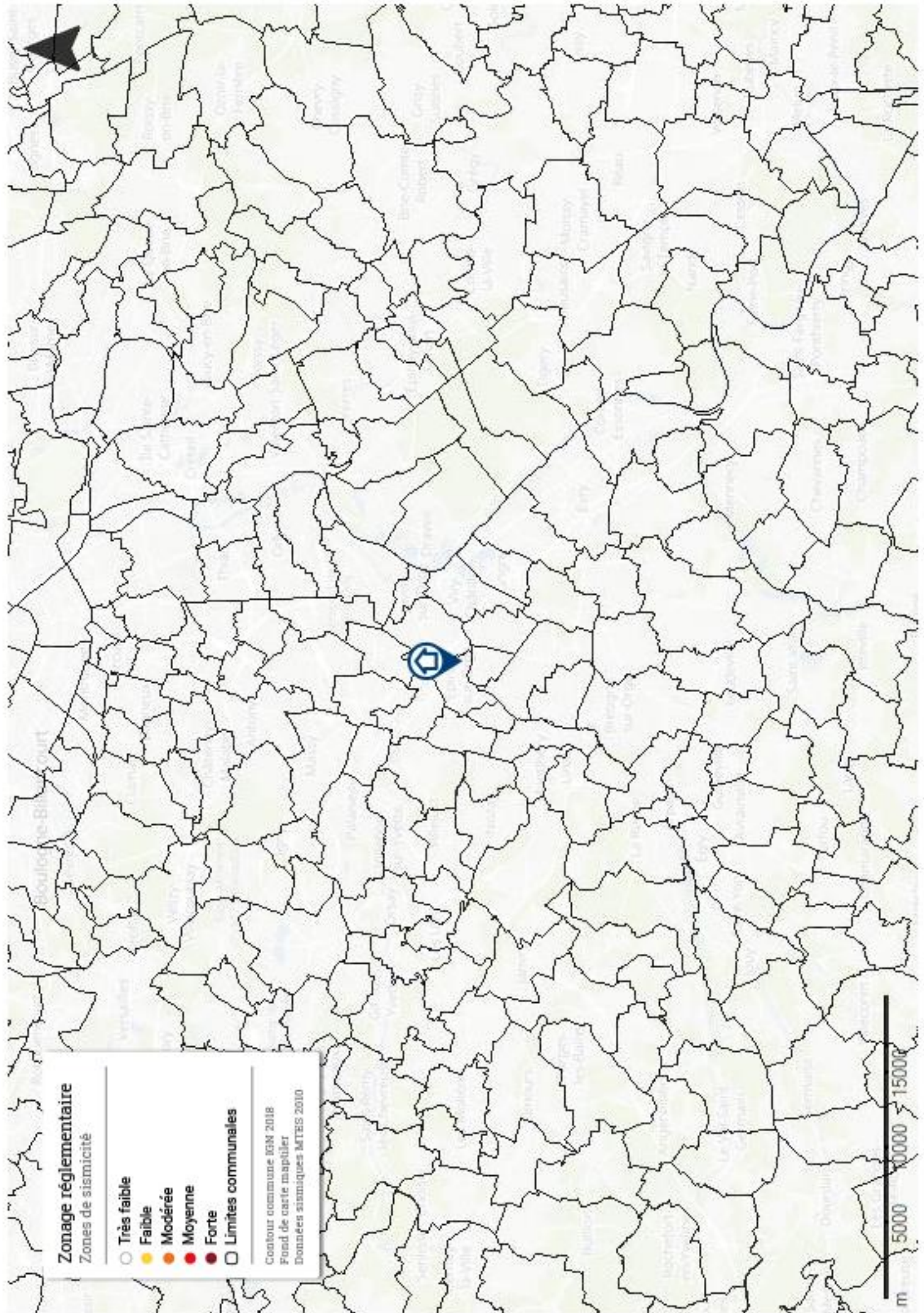
approuvé en vertu de l'article 4 de l'arrêté préfectoral n° 2004/0001 du 15 septembre 2004

carte de zones réglementaires
 2004/0001

**direction départementale
 de l'équipement de Finistère**
 29200 BREST
 02 98 22 00 00

échelle : 1:50000





Zonage réglementaire

Zones de sismicité

- Très faible
- Faible
- Modérée
- Moyenne
- Forte
- Limites communales

Contour commune IGM 2018
Fond de carte mapitiler
Données sismiques MTEIS 2010

