


## Etat des risques et pollutions

aléas naturels, miniers ou technologiques, sismicité, potentiel radon et sols pollués  
 En application des articles L 125-5, L 125-6 et L125-7 du Code de l'Environnement



<b>Réalisé en ligne* par</b>	KALIVERIF
<b>Numéro de dossier</b>	1333
<b>Date de réalisation</b>	04/05/2022
<b>Localisation du bien</b>	Programme Kaufman Boulevard Grangent 34200 SETE
<b>Section cadastrale</b>	000 BM 52, 000 BM 14, 000 BM 53, 000 BM 42
<b>Altitude</b>	28.16m
<b>Données GPS</b>	Latitude 43.405332 - Longitude 3.664178
<b>Désignation du vendeur</b>	Kaufman & Broad Languedoc
<b>Désignation de l'acquéreur</b>	

\* Document réalisé en ligne par **KALIVERIF** qui assume la responsabilité de la localisation et de la détermination de l'exposition aux risques, sauf pour les réponses générées automatiquement par le système.

EXPOSITION DE L'IMMEUBLE AU REGARD D'UN OU PLUSIEURS PLANS DE PRÉVENTION DE RISQUES				
Zonage réglementaire sur la sismicité : <b>Zone 2 - Faible</b>			<b>EXPOSÉ **</b>	-
Commune à potentiel radon de niveau 3			NON EXPOSÉ **	-
Immeuble situé dans un Secteur d'Information sur les sols			NON EXPOSÉ **	-
PPRn	Inondation par submersion marine	Approuvé le 25/01/2012	NON EXPOSÉ **	-
INFORMATIONS PORTÉES À CONNAISSANCE				
-	Mouvement de terrain Affaissements et effondrements	Informatif <sup>(1)</sup>	EXPOSÉ **	-
-	Mouvement de terrain Argile (Loi ELAN)	Informatif <sup>(1)</sup>	EXPOSÉ **	-
PLAN D'EXPOSITION AU BRUIT (PEB)				
Consultation en ligne sur <a href="https://www.geoportail.gouv.fr/donnees/plan-dexposition-au-bruit-peb">https://www.geoportail.gouv.fr/donnees/plan-dexposition-au-bruit-peb</a> Plan disponible en Prefecture et/ou en Mairie de SETE				
-	Plan d'Exposition au Bruit (PEB)	Informatif	NON EXPOSÉ **	-

\*\* Réponses automatiques générées par le système.

<sup>(1)</sup> À ce jour, ce risque n'est donné qu'à titre **INFORMATIF** et n'est pas retranscrit dans l'Imprimé Officiel.

### SOMMAIRE

Synthèse de votre **Etat des Risques et Pollutions**  
 Imprimé Officiel (feuille rose/violette)  
 Arrêtés de Catastrophes Naturelles / Déclaration de sinistres indemnisés  
 Extrait Cadastral  
 Zonage réglementaire sur la Sismicité  
 Cartographies des risques auxquelles l'immeuble est exposé  
 Annexes : Cartographies des risques auxquelles l'immeuble n'est pas exposé  
 Annexes : Arrêtés

## Etat des risques et pollutions

*aléas naturels, miniers ou technologiques, sismicité, potentiel radon et sols pollués*  
 En application des articles L 125-5, L 125-6 et L125-7 du Code de l'Environnement

**Attention !** S'ils n'impliquent pas d'obligation ou d'interdiction réglementaire particulière, les aléas connus ou prévisibles qui peuvent être signalés dans les divers documents d'information préventive et concerner le bien immobilier, ne sont pas mentionnés par cet état.

Cet état est établi sur la base des informations mises à disposition par arrêté préfectoral  
 n° 2008/01738 & 2012-01-1425-174 du 18/03/2008 mis à jour le 27/06/2012

**Adresse de l'immeuble**  
 Programme Kaufman Boulevard Grangent  
 34200 SETE

**Cadastre**  
 000 BM 52, 000 BM 14, 000 BM 53, 000 BM 42

### Situation de l'immeuble au regard d'un plan de prévention de risques naturels (PPRN)

> L'immeuble est situé dans le périmètre d'un PPR N  
 prescrit  anticipé  approuvé  date \_\_\_\_\_  
 1 si oui, les risques naturels pris en compte sont liés à : autres \_\_\_\_\_  
 inondation  crue torrentielle  mouvements de terrain  avalanches  sécheresse / argile   
 cyclone  remontée de nappe  feux de forêt  séisme  volcan   
 > L'immeuble est concerné par des prescriptions de travaux dans le règlement du PPRN  
 2 si oui, les travaux prescrits ont été réalisés oui  non

### Situation de l'immeuble au regard d'un plan de prévention de risques miniers (PPRM)

> L'immeuble est situé dans le périmètre d'un PPR M  
 prescrit  anticipé  approuvé  date \_\_\_\_\_  
 3 si oui, les risques miniers pris en compte sont liés à : mouvements de terrain  autres \_\_\_\_\_  
 > L'immeuble est concerné par des prescriptions de travaux dans le règlement du PPRM  
 4 si oui, les travaux prescrits ont été réalisés oui  non

### Situation de l'immeuble au regard d'un plan de prévention de risques technologiques (PPRT)

> L'immeuble est situé dans le périmètre d'étude d'un PPRT prescrit et non encore approuvé  
 5 si oui, les risques technologiques pris en considération dans l'arrêté de prescription sont liés à :  
 effet toxique  effet thermique  effet de surpression  projection  risque industriel   
 > L'immeuble est situé dans le périmètre d'exposition aux risques d'un PPR T approuvé oui  non   
 > L'immeuble est situé dans un secteur d'expropriation ou de délaissement oui  non   
 > L'immeuble est situé en zone de prescription 6 oui  non   
 6 Si la transaction concerne un logement, les travaux prescrits ont été réalisés oui  non   
 6 Si la transaction ne concerne pas un logement, l'information sur le type de risques auxquels l'immeuble est exposé ainsi que leur gravité, probabilité et cinétique, est jointe à l'acte de vente oui  non

### Situation de l'immeuble au regard du zonage sismique réglementaire

> L'immeuble est situé dans une commune de sismicité classée en  
 zone 1 très faible  zone 2 faible  zone 3 modérée  zone 4 moyenne  zone 5 forte

### Situation de l'immeuble au regard du zonage réglementaire à potentiel radon

> L'immeuble se situe dans une commune à potentiel radon classée en niveau 3 oui  non

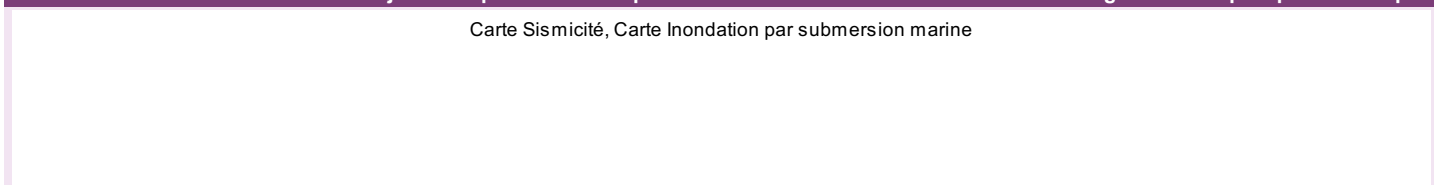
### Information relative à la pollution de sols

> Le terrain se situe en secteurs d'information sur les sols (SIS) NC\*  oui  non   
\* Non Communiqué (en cours d'élaboration par le représentant de l'Etat dans le département)

### Information relative aux sinistres indemnisés par l'assurance suite à une catastrophe N/M/T\*\*

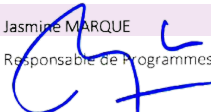
\*\* catastrophe naturelle, minière ou technologique  
 > L'information est mentionnée dans l'acte de vente oui  non

### Extraits des documents de référence joints au présent état et permettant la localisation de l'immeuble au regard des risques pris en compte



### Vendeur - Acquéreur

Vendeur Kaufman & Broad Languedoc  
 Acquéreur \_\_\_\_\_  
 Date 04/05/2022 Jasmine MARQUE Responsable de Programmes Fin de validité 04/11/2022



Cet état, à remplir par le vendeur ou le bailleur, est destiné à être en annexe d'un contrat de vente ou de location d'un immeuble.

## Arrêtés de Catastrophes Naturelles / Déclaration de sinistres indemnisés

en application du chapitre IV de l'article L125-5 du Code de l'environnement

Préfecture : Hérault

Adresse de l'immeuble : Programme Kaufman Boulevard Grangent 34200 SETE

En date du : 04/05/2022

**Sinistres indemnisés dans le cadre d'une reconnaissance de l'état de catastrophe naturelle**

Type de catastrophe	Date de début	Date de Fin	Publication	JO	Indemnisé
Tempête	06/11/1982	10/11/1982	18/11/1982	19/11/1982	
Inondations et coulées de boue	16/12/1997	19/12/1997	02/02/1998	18/02/1998	
Inondations, coulées de boue et chocs mécaniques liés à l'action des vagues	16/12/1997	19/12/1997	02/02/1998	18/02/1998	
Inondations et coulées de boue	06/08/1999	06/08/1999	28/01/2000	11/02/2000	
Inondations et coulées de boue	03/09/1999	03/09/1999	28/01/2000	11/02/2000	
Inondations et coulées de boue	02/12/2003	03/12/2003	19/12/2003	20/12/2003	
Inondations et coulées de boue	04/10/2013	04/10/2013	21/01/2014	24/01/2014	
Inondations et chocs mécaniques liés à l'action des vagues	27/11/2014	29/11/2014	03/03/2015	04/03/2015	
Inondations et coulées de boue	22/10/2019	23/10/2019	18/11/2019	30/11/2019	

Cochez les cases **Indemnisé** si, à votre connaissance, l'immeuble a fait l'objet d'une indemnisation suite à des dommages consécutifs à chacun des événements.

Etabli le :

Signature / Cachet en cas de prestataire ou mandataire

Vendeur : Kaufman &amp; Broad Languedoc

Acquéreur :

**Pour en savoir plus**, chacun peut consulter en préfecture ou en mairie, le dossier départemental sur les risques majeurs, le document d'information communal sur les risques majeurs.

**Définition juridique d'une catastrophe naturelle :**

Phénomène ou conjonction de phénomènes dont les effets sont particulièrement dommageables.

Cette définition est différente de celle de l'article 1er de la loi n°82-600 du 13 juillet 1982 relative à l'indemnisation des victimes de catastrophes naturelles, qui indique: "sont considérés comme effets des catastrophes naturelles [...] les dommages matériels directs ayant eu pour cause déterminante l'intensité anormale d'un agent naturel, lorsque les mesures habituelles à prendre pour prévenir ces dommages n'ont pu empêcher leur survenance ou n'ont pu être prises". La catastrophe est ainsi indépendante du niveau des dommages causés. La notion "d'intensité anormale" et le caractère "naturel" d'un phénomène relèvent d'une décision interministérielle qui déclare "l'état de catastrophe naturelle".

Source : Guide Général PPR

## Extrait Cadastral

Département : Hérault

Commune : SETE

Parcelles : 000 BM 52, 000 BM 14, 000 BM 53, 000 BM 42

Bases de données : IGN, Cadastre.gouv.fr

IMG REPERE

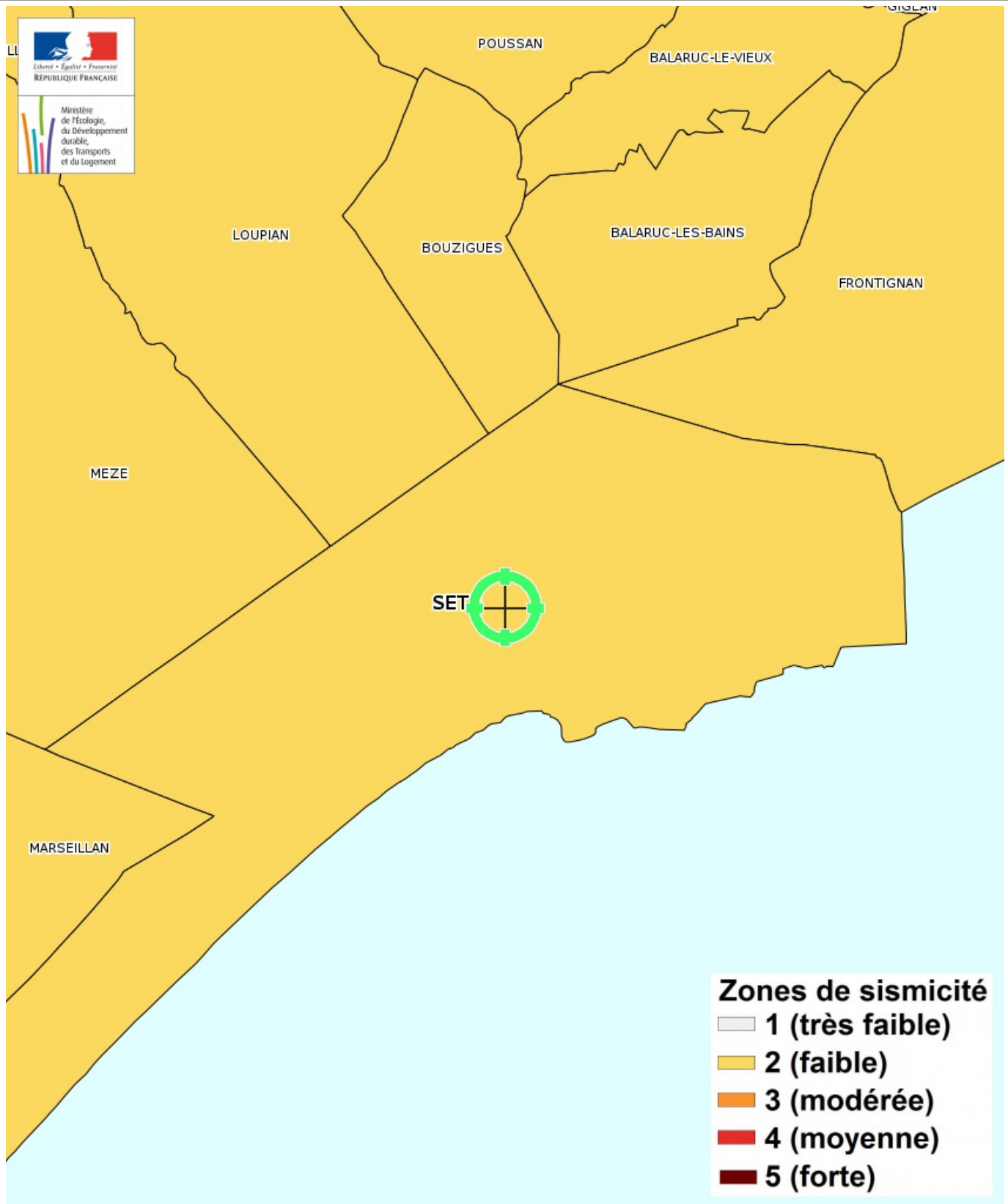


## Zonage réglementaire sur la Sismicité

Département : Hérault

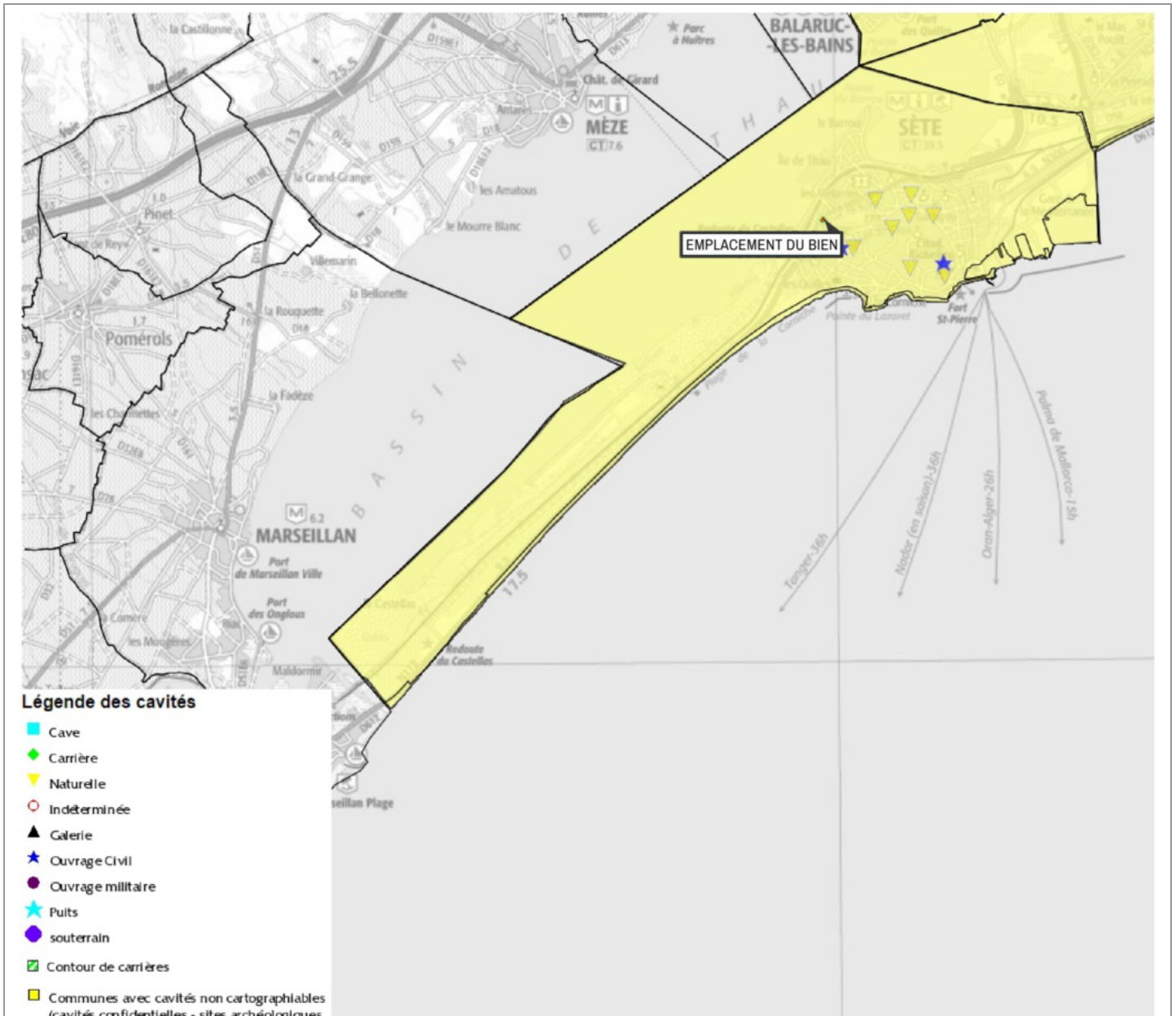
Commune : SETE

Zonage réglementaire sur la Sismicité : Zone 2 - Faible



## Carte

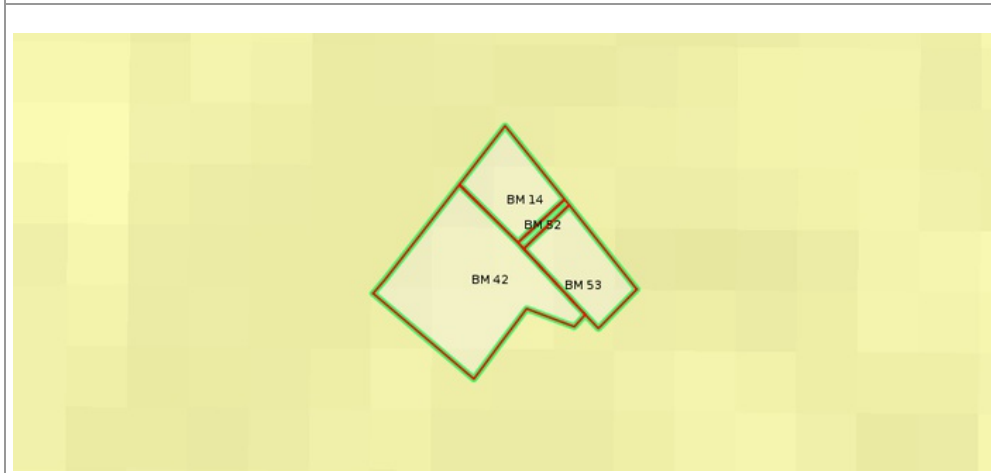
### Mouvement de terrain Affaissements et effondrements



Mouvement de terrain Affaissements et effondrements Informatif

**EXPOSÉ**

### Zoom et Légende extraits de la carte originale ci-dessus

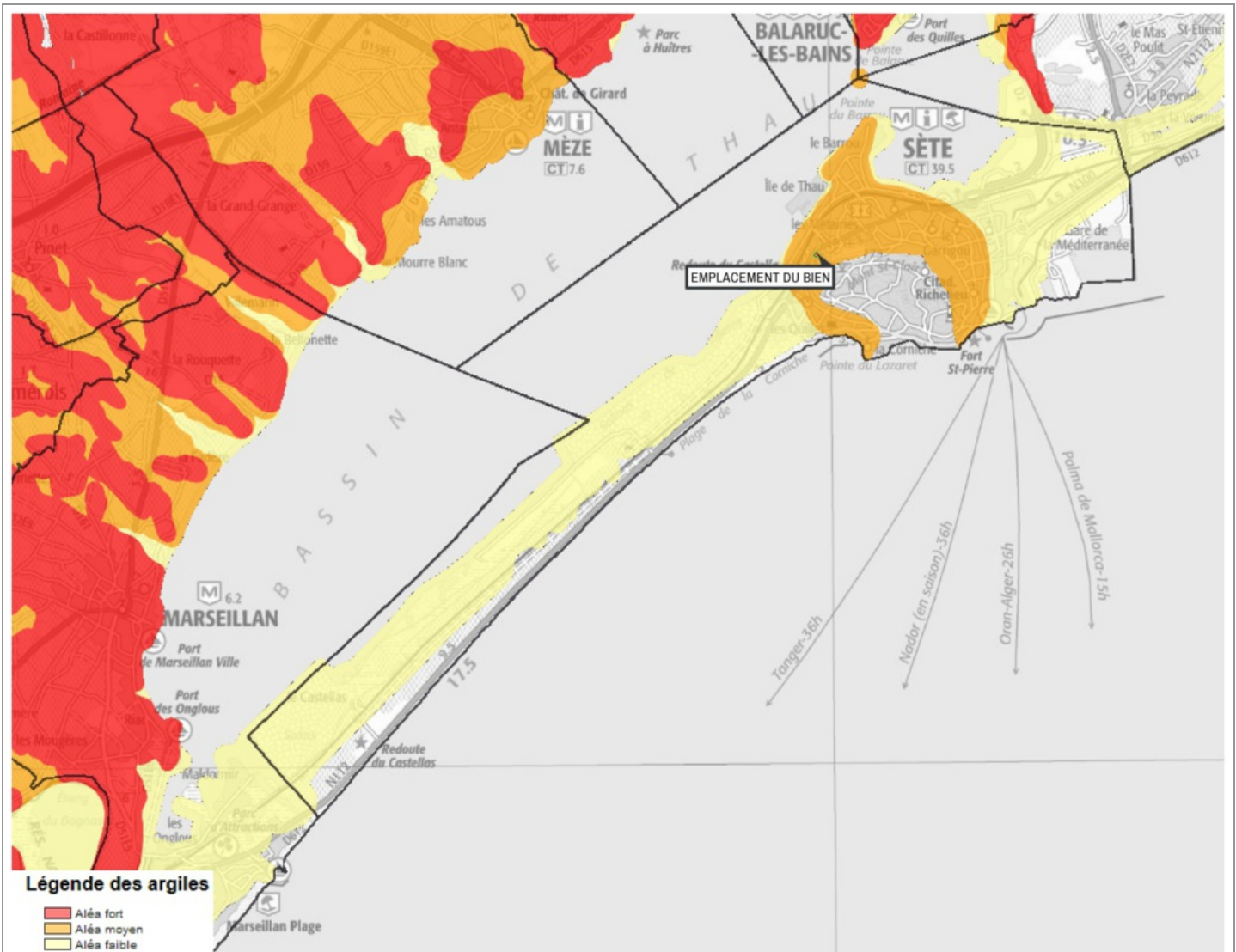


#### Légende des cavités

- Cave
- ◆ Carrière
- ▼ Naturelle
- Indéterminée
- ▲ Galerie
- ★ Ouvrage Civil
- Ouvrage militaire
- ★ Puits
- souterrain
- Contour de carrières
- Communes avec cavités non cartographiables (cavités confidentielles - sites archéologiques, sites protégés - cavités mal localisées)

## Carte

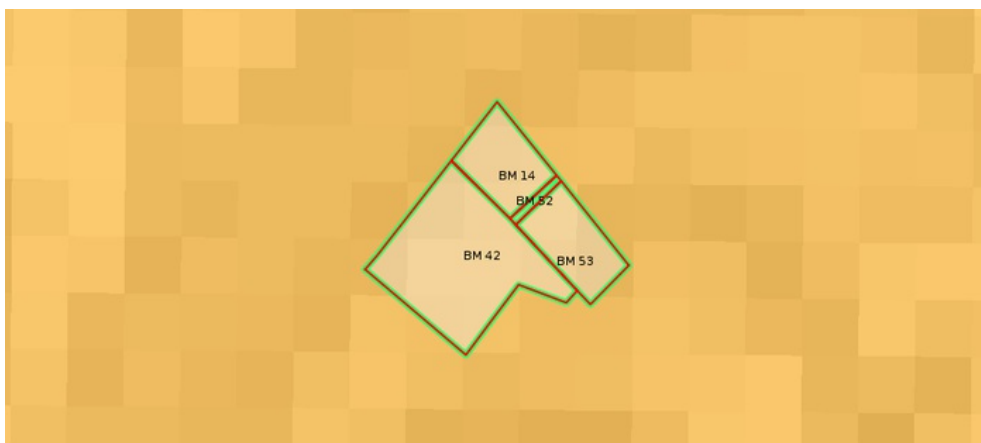
### Mouvement de terrain Argile (Loi ELAN)



Mouvement de terrain Argile (Loi ELAN) Informatif

**EXPOSÉ**

#### Zoom et Légende extraits de la carte originale ci-dessus



#### Légende Mouvement de terrain Argile (Loi ELAN) Carte réglementaire Source BRGM

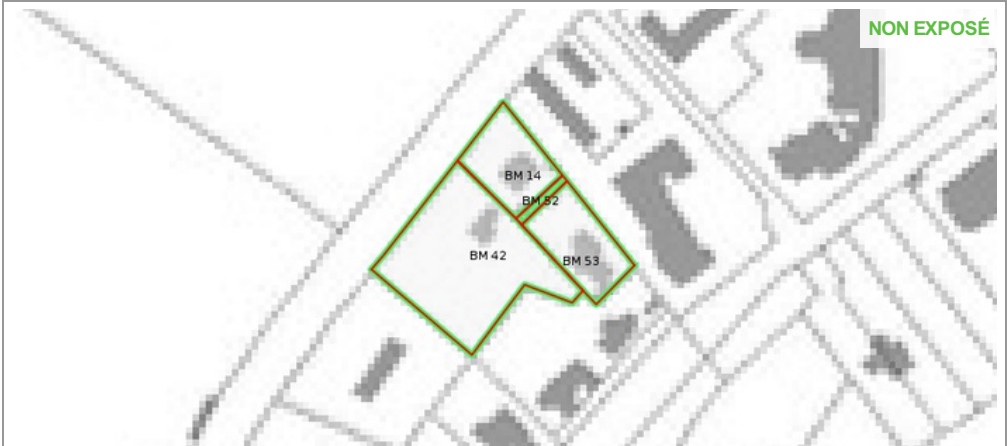
- **Aléa fort**  
Concerné par la loi ELAN\*
- **Aléa moyen**  
Concerné par la loi ELAN\*
- **Aléa faible**  
Non concerné par la loi ELAN

\*Obligation pour le vendeur de fournir une étude géotechnique préalable en cas de vente d'un terrain non bâti constructible.

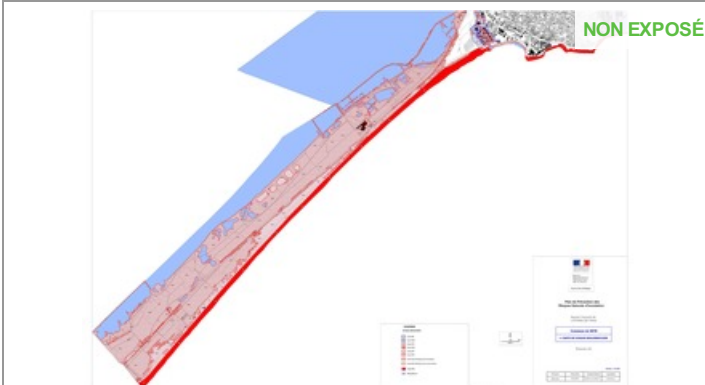
## Annexes

### Cartographies des risques auxquelles l'immeuble n'est pas exposé

#### Zoom extrait de la carte originale ci-contre



Inondation par submersion marine Approuvé le 25/01/2012



Inondation par submersion marine Approuvé le 25/01/2012



## Annexes

### Arrêtés



PREFET DE L'HERAULT

ARRETE n° 2012-01-1425-174

#### ARRETE PREFECTORAL RELATIF A L'INFORMATION DES ACQUEREURS ET LOCATAIRES DE BIENS IMMOBILIERS SUR LES RISQUES NATURELS ET TECHNOLOGIQUES MAJEURS

Le secrétaire général chargé de l'administration de l'Etat  
dans le département

#### COMMUNE DE SETE

Vu le code général des collectivités territoriales ;

Vu le code de l'environnement, notamment les articles L 125-5 et R 125-23 à R 125-27 ;

Vu l'arrêté préfectoral relatif à la liste des communes de l'Hérault où s'applique l'article L125-5 du code de l'environnement ;

Vu le décret n° 2012-475 du 12 octobre 2012 modifiant l'article R125-24 du code de l'environnement ;

Considérant qu'il convient d'ajouter, au dossier communal d'information, le règlement du plan de prévention des risques naturels (PPRN) approuvé.

#### ARRÊTE :

##### ARTICLE 1 :

Les éléments nécessaires à l'élaboration de l'état des risques pour l'information des acquéreurs et des locataires de biens immobiliers situés sur le territoire de la commune sont consignés dans le dossier communal d'informations annexé au présent arrêté.

Ce dossier comprend :

- la mention des risques naturels et des risques technologiques pris en compte,
- l'intitulé des documents auxquels le vendeur ou le bailleur peut se référer (note de présentation et règlement des PPRN approuvés, documents graphiques des PPRN approuvés)

Ce dossier est librement consultable en préfecture, sous-préfectures et mairie.

Il est accessible sur le site Internet de la préfecture à l'adresse <http://www.herault.pref.gouv.fr/>

## Annexes

### Arrêtés

#### **ARTICLE 2 :**

Ces informations seront mises à jour selon les modalités prévues par l'article R125-25 du code de l'environnement.

#### **ARTICLE 3 :**

Un exemplaire du présent arrêté et du dossier d'information est adressé au maire et à la chambre départementale des notaires.

Le présent arrêté sera affiché en mairie. Mention de l'arrêté et des modalités et de sa consultation sera annexé dans un journal diffusé dans le département

#### **ARTICLE 4:**

Le présent arrêté sera publié au recueil des actes administratifs de l'État dans le département.

#### **ARTICLE 5:**

Mesdames et Messieurs le secrétaire général de la préfecture, le directeur de cabinet, les sous-préfets d'arrondissements, la directrice départementale des territoires et de la mer et le maire de la commune sont chargés, chacun en ce qui le concerne, de l'exécution du présent arrêté.

Montpellier, le 27 juin 2012

**Le secrétaire général chargé  
de l'administration de l'Etat dans le département**



**Alain ROUSSEAU**

## Annexes

Arrêtés



PREFET DE L'HERAULT

**ARRETE n° 2012-01-044**

**relatif à l'information des acquéreurs et locataires de biens immobiliers  
sur les risques naturels et technologiques majeurs**

Le Préfet de la région Languedoc-Roussillon,  
Préfet de l'Hérault,  
Officier de la Légion d'Honneur,  
Commandeur de l'Ordre National du Mérite.

Vu le code général des collectivités territoriales ;

Vu le code de l'environnement, notamment les articles L 125-5 et articles R 125-23 à R 125-27 ;

Vu le décret n° 2010-1255 du 22 octobre 2010 portant délimitation des zones de sismicité du territoire français ;

**ARRETE :**

**ARTICLE 1 :**

L'obligation d'information prévue aux paragraphes I et II de l'article L.125-5 du code de l'environnement s'applique dans chacune des communes listées en annexe du présent arrêté.

**ARTICLE 2:**

Les éléments nécessaires à l'information des acquéreurs et des locataires de biens immobiliers sur les risques naturels et technologiques majeurs sont consignés dans un dossier communal d'information librement consultable en préfecture, sous-préfectures et mairies concernées.

## Annexes

### Arrêtés

#### **ARTICLE 3 :**

L'obligation d'information prévue au paragraphe IV de l'article L.125-5 du code de l'environnement, s'applique pour l'ensemble des arrêtés de reconnaissance de l'état de catastrophe naturelle ou technologique sur le territoire de la commune dans lequel se situe le bien dont la liste est consultable en préfecture, sous-préfectures, mairies concernées et sur le site <http://prim.net/> rubrique « ma commune face aux risques majeurs ».

#### **ARTICLE 4 :**

La liste des communes et les dossiers communaux d'information sont mis à jour à chaque arrêté modifiant la situation d'une ou plusieurs communes au regard des conditions mentionnées à l'article R125-25 du code de l'environnement.

#### **ARTICLE 5 :**

Un exemplaire du présent arrêté accompagné de la liste des communes mentionnées à l'article 1er est adressé aux maires des communes concernées et à la chambre départementale des notaires.

Le présent arrêté sera affiché en mairie. Il fera l'objet d'un avis de publication dans un journal local.

Il sera consultable sur le site Internet de la préfecture <http://www.herault.pref.gouv.fr/>.

#### **ARTICLE 6 :**

Le présent arrêté sera publié au recueil des actes administratifs de l'Etat.

#### **ARTICLE 7 :**

Mesdames et Messieurs le secrétaire général de la préfecture, le directeur de cabinet, les sous-préfets d'arrondissements, les chefs de services régionaux et départementaux et les maires du département sont chargés, chacun en ce qui le concerne, de l'exécution du présent arrêté.

Montpellier, le 09 JAN. 2012

Le Préfet,

Pour le Préfet et par délégation,  
Le Sous-préfet,  
Directeur de Cabinet

Nicolas HONORE

## Annexes

### Arrêtés

<b>N° Insee</b>	<b>Communes</b>
34285	SAINT-PONS-DE-MAUCHIENS
34286	SAINT-PRIVAT
34287	SAINT-SATURNIN-DE-LUCIAN
34288	SAINT-SERIES
34289	SAINT-THIBERY
34290	SAINT-VINCENT-DE-BARBEYRARGUES
34291	SAINT-VINCENT-D'OLARGUES
34292	SALASC
34294	SATURARGUES
34295	SAUSSAN
34296	SAUSSINES
34297	SAUTEYRARGUES
34298	SAUVIAN
34299	SERIGNAN
34300	SERVIAN
34301	SETE
34302	SIRAN
34303	SORBS
34304	SOUBES
34306	SOUMONT
34307	SUSSARGUES
34309	TEYRAN
34310	THEZAN-LES-BEZIERS
34311	TOURBES
34312	LA TOUR-SUR-ORB
34313	TRESSAN
34314	LE TRIADOU
34315	USCLAS-D'HERAULT
34316	USCLAS-DU-BOSC
34317	LA VACQUERIE-ET-SAINT-MARTIN-DE-CASTRIES
34318	VACQUIERES
34319	VAILHAN
34320	VAILHAUQUES
34321	VALERGUES
34322	VALFLAUNES
34323	VALMASCLE
34324	VALRAS-PLAGE
34325	VALROS
34327	VENDARGUES
34328	VENDEMIAN
34329	VENDRES

## Annexes

### Arrêtés



Direction Départementale  
des Territoires et de la Mer de l'Hérault  
DDTM 34

Service Eau et Risques

Unité Prévention des Risques  
Naturels et Technologiques

Le Préfet de la région Languedoc-Roussillon  
Préfet de l'Hérault,  
Officier de la Légion d'Honneur,  
Officier de l'Ordre National du Mérite

**ARRÊTÉ n° 2012-01-192**  
**en date du 25 janvier 2012**  
**portant approbation du Plan de Prévention des Risques**  
**d'Inondation (PPRI)**  
**de la commune de Sète**

**VU** le Code de l'Environnement et notamment ses articles L. 562-1 à L.562-9 et R 562-1 à R 562-10 relatifs aux Plans de Prévention des Risques Naturels,

**VU** l'arrêté préfectoral n°2007-01-1926 du 12 septembre 2007 prescrivant l'établissement du plan de prévention des risques d'inondation sur le territoire de la commune,

**VU** l'arrêté préfectoral n° 2011-03-00561 du 10 mars 2011 prescrivant l'ouverture d'une enquête publique relative au projet de plan de prévention des risques d'inondation de la commune,

**VU** l'avis favorable de la commission d'enquête en date du 05 juillet 2011,

**VU** la délibération du Conseil Municipal de la commune en date du 07 février 2011,

**VU** l'avis réputé favorable du Conseil Général de l'Hérault,

**VU** l'avis réputé favorable du Conseil Régional du Languedoc-Roussillon,

**VU** l'avis favorable de la Chambre d'Agriculture de l'Hérault en date du 09 mars 2011,

**VU** l'avis réputé favorable du Centre National de la Propriété Forestière,

**VU** le rapport de la Directrice Départementale des Territoires et de la Mer de l'Hérault tirant le bilan de la concertation,

**SUR** proposition de Monsieur le Secrétaire Général,

Horaires d'ouverture : 9h00-11h30 / 14h00-16h00  
Tél. : 04 34 46 62 13- fax : 04 34 46 62 34  
adresse postale : 520, allée Henri II de Montmorency - CS 60 556 - 34 960 Montpellier  
cedex 02

## Annexes

### Arrêtés

#### ARRÊTE

**ARTICLE 1 :** Est approuvé, tel qu'il est annexé au présent arrêté, le Plan de Prévention des Risques d'Inondation (PPRI) de la Commune de Sète.

**ARTICLE 2 :** Le dossier comprend :

- un rapport de présentation,
- un règlement,
- des documents graphiques,
- des annexes.

Il est tenu à la disposition du public dans les locaux :

- de la Mairie de Sète,
- de la Préfecture du département de l'Hérault,
- de la Direction Départementale des Territoires et de la Mer de l'Hérault à Montpellier.

**ARTICLE 3 :** Une copie du présent arrêté sera adressée à :

- Monsieur le Maire de la Commune de Sète,
- Monsieur le Délégué aux Risques Majeurs.

**ARTICLE 4 :** Une copie du présent arrêté sera affichée en mairie de Sète pendant au moins un mois à partir de la date de réception de la notification du présent arrêté et mention en sera faite en caractères apparents dans le journal MIDI-LIBRE.

**ARTICLE 5 :** Le Secrétaire Général de la Préfecture de l'Hérault, la Directrice Départementale des Territoires et de la Mer de l'Hérault, le maire de Sète sont chargés, chacun en ce qui le concerne, de l'exécution du présent arrêté, qui sera publié au Recueil des Actes Administratifs de la Préfecture de l'Hérault.

Montpellier, le 25 janvier 2012


Le Préfet



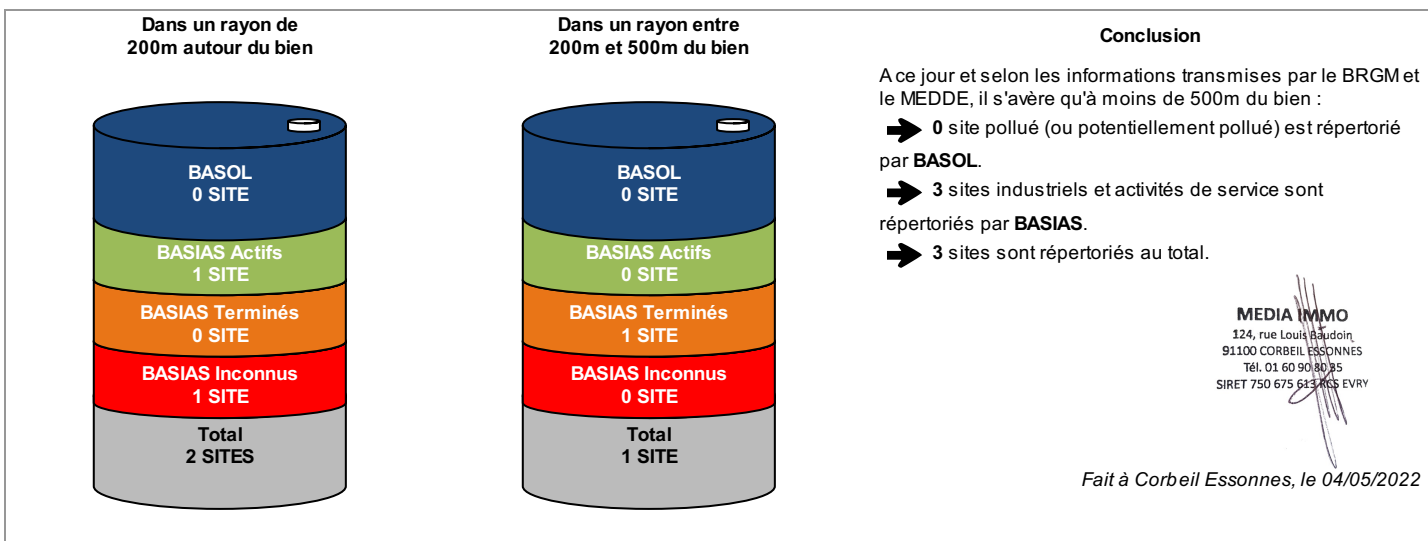
Claude BALAND

Horaires d'ouverture : 9h00-11h30 / 14h00-16h00  
Tél. : 04 34 46 62 13 - fax : 04 34 46 62 34  
adresse postale : 520, allée Henri II de Montmorency - CS 60 556 - 34 960 Montpellier  
cedex 02

## Etat des Risques de Pollution des Sols (ERPS)\*



<b>Réalisé en ligne** par</b>	Media Immo
<b>Pour le compte de</b>	KALIVERIF
<b>Numéro de dossier</b>	1333
<b>Date de réalisation</b>	04/05/2022
<b>Localisation du bien</b>	Programme Kaufman Boulevard Grangent 34200 SETE
<b>Section cadastrale</b>	BM 52, BM 14, BM 53, BM 42
<b>Altitude</b>	28.16m
<b>Données GPS</b>	Latitude 43.405332 - Longitude 3.664178
<b>Désignation du vendeur</b>	Kaufman & Broad Languedoc
<b>Désignation de l'acquéreur</b>	



\* Ce présent document n'a pour but que de communiquer, A TITRE INFORMATIF, à l'acquéreur ou au locataire, les informations rendues publiques par l'Etat concernant les risques de pollution des sols.

\*\* Media Immo réalise, sous sa seule responsabilité, l'ERPS du client. Ceci sous couvert que les informations de localisation du bien transmises par le client soient exactes et que les informations obtenues sur les bases de données BASOL et BASIAS et des futurs SIS soient à jour.

Document réalisé à partir des bases de données **BASIAS** et **BASOL**

(gérées par le **BRGM** - Bureau de Recherches Géologiques et Minières et le **MEDDE** - Ministère de l'Ecologie, du Développement Durable et de l'Energie)

### SOMMAIRE

Synthèse de votre Etat des Risques de Pollution des Sols  
 Qu'est-ce que l'Etat des Risques de Pollution des Sols (ERPS) ?  
 Cartographie des sites situés à moins de 200m du bien et à moins de 500m du bien  
 Inventaire des sites situés à moins de 200m du bien, 500m du bien et non localisés



## Qu'est-ce que l'ERPS ?

**Ce document n'a pour but que de communiquer, A TITRE INFORMATIF, à l'acquéreur ou au locataire, les informations rendues publiques par l'Etat concernant les risques de pollution des sols.**

### Doit-on prévoir de prochains changements ?

**Qui** : En application du **Décret n°2015-1353 du 26 octobre 2015** prévus par l'article L.125-6 du code de l'environnement, l'actuel ERPS sera progressivement interprété par l'élaboration de Secteurs d'Information sur les Sols, plus communément appelés les **SIS** et seront intégrés à l'ERP.

### Dans quels délais ?

Le décret nous informe que les pouvoirs publics territoriaux de chaque département doivent élaborer et valider les SIS **entre le 1er janvier 2016 et le 1er janvier 2019**.

### Que propose Media Immo durant ces 3 ans ?

Jusqu'à la mise en application progressive des arrêtés préfectoraux relatifs aux SIS, **Media Immo** vous transmet, à **titre informatif**, les informations actuellement disponibles et rendues publiques par l'Etat à travers les bases de données **BASOL** et **BASIAS**.

### Que signifient BASOL et BASIAS ?

➔ **BASOL** : **BA**se de données des sites et **SOL**s pollués (ou potentiellement pollués) par les activités industrielles appelant une action des pouvoirs publics, à titre préventif ou curatif.

➔ **BASIAS** : Base de données d'**Anciens Sites Industriels** et **Activités de Service**, réalisée essentiellement à partir des archives et gérée par le **BRGM** (Bureau de **R**echerches **G**éologiques et **M**inières). **Il faut souligner qu'une inscription dans BASIAS ne préjuge pas d'une éventuelle pollution à son endroit.**

### Comment sont établis les périmètres et attributs des futurs SIS ?

Le préfet élabore la liste des projets de SIS et la porte à connaissance des maires de chaque commune. L'avis des maires est recueilli, puis les informations de pollution des sols sont mises à jour grâce à la contribution des organismes participants. Ces secteurs seront représentés dans un ou plusieurs documents graphiques, à **l'échelle cadastrale**.

### Qu'est-ce qu'un site pollué ?

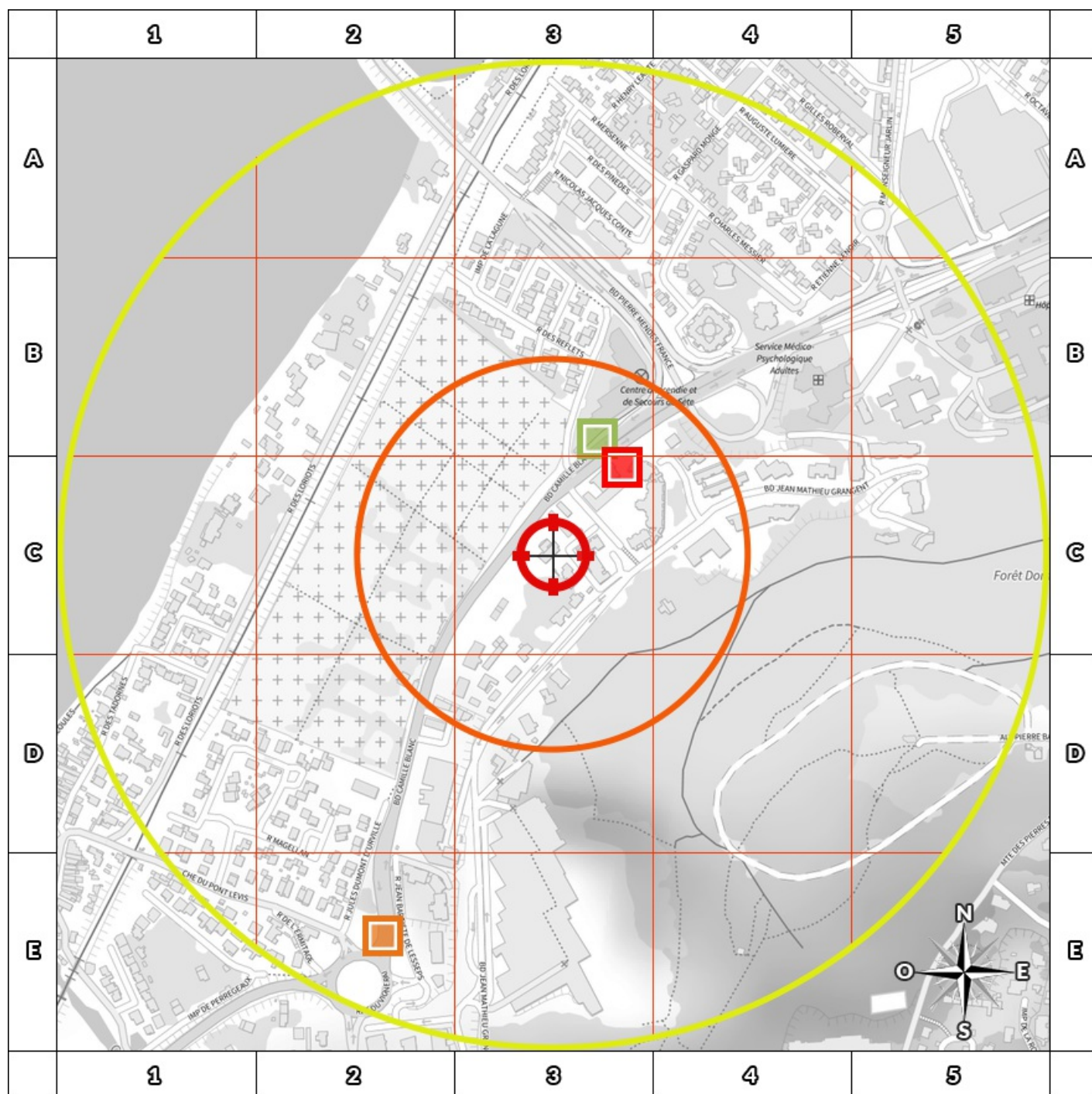
Un site pollué est un site qui, du fait d'anciens dépôts de déchets ou d'infiltration de substances polluantes, présente une pollution susceptible de provoquer une nuisance ou un risque pérenne pour les personnes ou l'environnement. Ces situations sont souvent dues à d'anciennes pratiques sommaires d'élimination des déchets, mais aussi à des fuites ou à des épandages de produits chimiques, accidentels ou pas. Il existe également autour de certains sites des contaminations dues à des retombées de rejets atmosphériques accumulés au cours des années voire des décennies.

### Quels sont les risques si le vendeur ou le bailleur n'informe pas l'acquéreur ou le locataire ?

« À défaut et si une pollution constatée rend le terrain impropre à la destination précisée dans le contrat, **dans un délai de deux ans à compter de la découverte de la pollution**, l'acquéreur ou le locataire a le choix de demander la **résolution du contrat** ou, selon le cas, de **se faire restituer une partie du prix de vente ou d'obtenir une réduction du loyer**. L'acquéreur peut aussi demander la **réhabilitation du terrain aux frais du vendeur** lorsque le coût de cette réhabilitation ne paraît pas disproportionné par rapport au prix de vente ». (Extrait du Décret)

## Cartographie des sites

situés à moins de 200m du bien et à moins de 500m du bien



200m

- BASOL** : Base de données des sites et SOLs pollués (ou potentiellement pollués)
- BASIAS en activité** : Base de données d'Anciens Sites Industriels et Activités de Service
- BASIAS dont l'activité est terminée** : Base de données d'Anciens Sites Industriels et Activités de Service
- BASIAS dont l'activité est inconnue** : Base de données d'Anciens Sites Industriels et Activités de Service
- Emplacement du bien
- Zone de 200m autour du bien
- Zone de 500m autour du bien

Retrouvez sur cette cartographie un inventaire des sites pollués (ou potentiellement pollués) situés à moins de 500m du bien représentés par les pictos et .

Chacun de ces pictos est détaillé sur la page suivante grâce à sa lettre et son numéro (A2, B4, ...) qui vous aideront à vous repérer sur la carte.

## Inventaire des sites

*situés à moins de 200m du bien et à moins de 500m du bien*

Repère	Nom	Activité des sites situés à moins de 200m	Adresse	Distance (Environ)
<b>C3</b>	SOCIETE ALQUIER LOUIS	Fabrication de ciment, chaux et plâtre (centrale à béton, ...)	Près du chemin vicinal 1 du pourtour de la Montagne, quartier du Py SETE	112 m
<b>B3</b>	RELAIS DU PONT LEVIS Station Antar	Commerce de gros, de détail, de desserte de carburants en magasin spécialisé (station service de toute capacité de stockage)	Camille Blanc (Boulevard Camille) SETE	125 m

Repère	Nom	Activité des sites situés de 200m à 500m	Adresse	Distance (Environ)
<b>E2</b>	SOCIETE CHAUVAIN GUSTAVE	Commerce de gros, de détail, de desserte de carburants en magasin spécialisé (station service de toute capacité de stockage)	Blanc (Boulevard Camille) SETE	421 m

Nom	Activité des sites non localisés	Adresse
JULIEN PÈRE ET FILS	Fabrication et trituration du soufre ; fabrication de mèches soufrées	SETE
CETTOISE DE PRODUITS CHIMIQUES CIE	Fabrication de produits chimiques de base, de produits azotés et d'engrais, de matières plastiques de base et de caoutchouc synthétique	SETE
SOCIETE RESPAUT FRÈRES	Fabrication d'huiles et graisses végétales et animales (huile végétale et animale, y compris fonderie de suif), hors huile minérale ( Voir C19.20Z)	Ours (Rue des) SETE
SOCIETE RILLEN I SAUVEUR	Garages, ateliers, mécanique et soudure	Grimau (Rue Julien), 14 SETE
SOCIETE TILLEUR ADOLPHE	Fabrication de ciment, chaux et plâtre (centrale à béton, ...)	Près du chemin vicinal 1 du pourtour de la Montagne SETE

## Installations Classées pour la Protection de l'Environnement (ICPE)\*



<b>Réalisé en ligne** par</b>	Media Immo
<b>Pour le compte de</b>	KALIVERIF
<b>Numéro de dossier</b>	1333
<b>Date de réalisation</b>	04/05/2022
<b>Localisation du bien</b>	Programme Kaufman Boulevard Grangent 34200 SETE
<b>Section cadastrale</b>	BM 52, BM 14, BM 53, BM 42
<b>Altitude</b>	28.16m
<b>Données GPS</b>	Latitude 43.405332 - Longitude 3.664178
<b>Désignation du vendeur</b>	Kaufman & Broad Languedoc
<b>Désignation de l'acquéreur</b>	

### RÉFÉRENCES

Seules sont concernées les ICPE suivies par les DREAL (Directions régionales de l'environnement, de l'aménagement et du logement) pour la majorité des établissements industriels et les DD(CS)PP (Directions départementales (de la cohésion sociale et) de la protection des populations) pour les établissements agricoles, les abattoirs et les équarrissages et certaines autres activités agroalimentaires, avec distinction en attribut du type d'ICPE (SEVESO, IPPC, Silo, Carrière, Autres), de l'activité principale et des rubriques de la nomenclature des installations classées pour lesquelles l'établissement industriel est autorisé.

### GÉNÉALOGIE

Cette base contient les installations soumises à autorisation ou à enregistrement (en construction, en fonctionnement ou en cessation d'activité). Les données proviennent d'une extraction de la base de données fournie par le Ministère de l'écologie, du développement durable et de l'énergie (MEDDE) et la géolocalisation est effectuée sur la base des coordonnées Lambert indiquées dans l'extraction.

### QUALITÉ DES DONNÉES

Le niveau de précision de la localisation indiqué en attribut pour chaque ICPE est variable ; Elles peuvent être localisées au Centre de la commune concernée, à l'adresse postale, à leurs coordonnées précises ou leur valeur initiale.

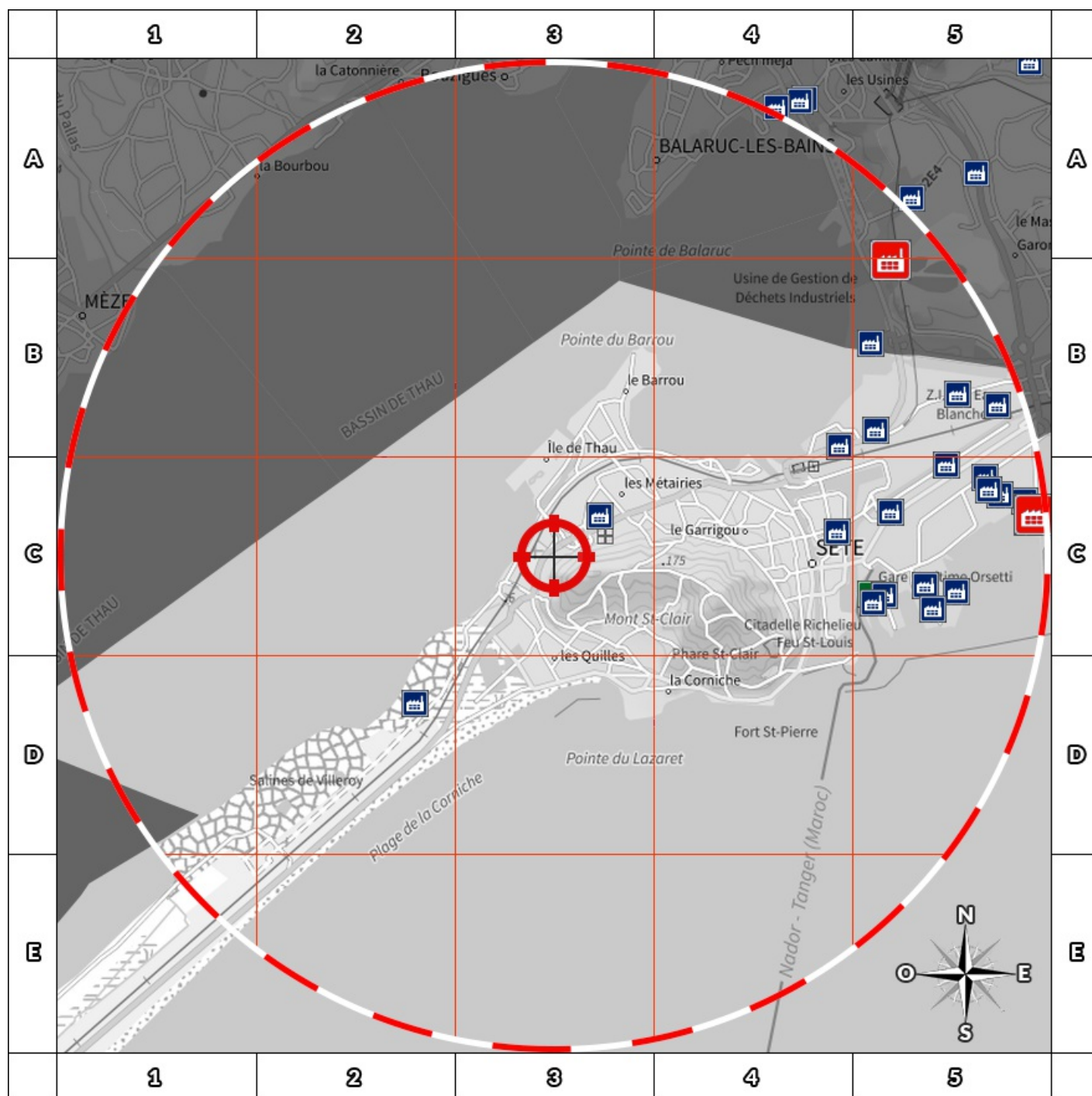
**\* Ce présent document n'a pour but que de communiquer, A TITRE INFORMATIF, à les informations rendues publiques par l'Etat.**

**\*\* Media Immo réalise, sous sa seule responsabilité, l'ICPE du client. Ceci sous couvert que les informations de localisation du bien transmises par le client soient exactes et que les informations obtenues sur les bases de données soient à jour.**

### SOMMAIRE

Synthèse des Installations Classées pour la Protection de l'Environnement  
 Cartographie des ICPE  
 Inventaire des ICPE

## Cartographie des ICPE Commune de SETE



2000m






















- |                     |                             |
|---------------------|-----------------------------|
| Usine Seveso        | Elevage de porc             |
| Usine non Seveso    | Elevage de bovin            |
| Carrière            | Elevage de volaille         |
| Emplacement du bien | Zone de 500m autour du bien |





Retrouvez sur cette cartographie un inventaire des Installations Classées pour le Protection de l'Environnement situées à moins de 5000m du bien représentées par les pictos et .

Chacun de ces pictos est détaillé sur la page suivante grâce à sa lettre et son numéro (A2, B4, ...) qui vous aideront à vous repérer sur la carte.

## Inventaire des ICPE

### Commune de SETE

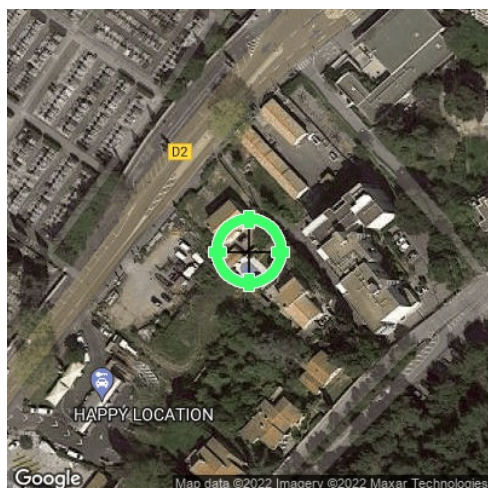
Repère	Situation	Nom	Adresse	Etat d'activité Régime	Seveso Priorité Nationale
<i>ICPE situées à moins de 5000m du bien</i>					
	Centre de la commune	SAS LES VINS SKALLI	278 AVENUE DU MARECHAL JUIN 34200 SETE	En fonctionnement Enregistrement	Non Seveso NON
	Centre de la commune	ETABLISSEMENTS PREAU & COMPAGNIE	256 AV G MARTELLI rte de Montpellier BP 203 34200 SETE	En fonctionnement Enregistrement	Non Seveso NON
	Centre de la commune	NAVALE FRANCAISE	176 ROUTE DE MONTPELLIER BP 6 34200 SETE	En cessation d'activité INCONNU	Non Seveso NON
	Coordonnées Précises	PETROFER SOCIETE NOUVELLE	Port de Sète Bassin Vrac Liquides 34200 SETE	En cessation d'activité INCONNU	Non Seveso NON
	Centre de la commune	Communauté Agglomération Bassin de Thau	ZI Les Eaux Blanches 34200 SETE	En fonctionnement Enregistrement	Non Seveso NON
	Coordonnées Précises	SAS CENTRE GRAINS	Zone Industrielle Portuaire 34200 SETE	En fonctionnement Autorisation	Non Seveso NON
	Coordonnées Précises	Port Sud de France	2, quai Philippe Régy 34200 SETE	En fonctionnement Autorisation	Non Seveso NON
	Coordonnées Précises	LAFARGE Ciments SA	Zone portuaire - Quai H darse n° 2 CS20032 34201 SETE	En fonctionnement Autorisation	Non Seveso NON
	Coordonnées Précises	SEA INVEST SETE	Zone Industrielle Portuaire CS 10068 34201 SETE	En fonctionnement Autorisation	Non Seveso NON
	Valeur Initiale	TIMAC AGRO (ex SUD FERTILISANTS-AGRIVA)	Usine de pointe courte BP 139 34202 SETE	En fonctionnement Autorisation	Non Seveso NON
	Coordonnées Précises	Communauté Agglomération Bassin de Thau	ZI les Eaux Blanches 34200 SETE	En fonctionnement Autorisation	Non Seveso OUI
	Valeur Initiale	SEPAB (SARL)	QUAI D - DOMAINE DE SAPORTA BASSIN ORSETTI 34200 SETE	En fonctionnement Autorisation	Non Seveso NON
	Valeur Initiale	ANGIBAUD ET SPECIALITES	Parc aquatechnique RUE DE BRUXELLES 34200 SETE	En fonctionnement Autorisation	Non Seveso NON
	Centre de la commune	LES CHAIS DU SUD	912 ROUTE DE MONTPELLIER BP 334 34200 SETE	En fonctionnement Enregistrement	Non Seveso NON
	Centre de la commune	BIRON SA	2 QUAI D'ORIENT BP 156 34200 SETE	En fonctionnement Enregistrement	Non Seveso NON
	Coordonnées Précises	MEDIACO VRAC_SSP	Bassin au Pétrole Zone Portuaire 34200 SETE	En cessation d'activité INCONNU	Non Seveso NON
	Valeur Initiale	SOMES	1095, quai des Moulins 34200 SETE	En cessation d'activité INCONNU	Non Seveso NON
	Coordonnées Précises	PORT SUD DE FRANCE	Hangars de stockage SOGEMA-CEREOL Port de SETE 34200 SETE	En fonctionnement Enregistrement	Non Seveso NON
	Valeur Initiale	BOETTO	4, quai Louis pasteur 34200 SETE	En cessation d'activité INCONNU	Non Seveso NON
	Valeur Initiale	PEREZ Diego	ZI des eaux blanches 34200 SETE	En fonctionnement Enregistrement	Non Seveso NON
	Coordonnées Précises	SPINELLI	646, route de Montpellier 34200 SETE	En cessation d'activité INCONNU	Non Seveso NON
	Centre de la commune	LISTEL DLSA LOUIS CHATEL REMY ...	CHA TEAU DE VILLEROY RN 112 BP 126 34202 SETE	En fonctionnement Enregistrement	Non Seveso NON
	Coordonnées Précises	Port Sud de France_démantèlement_bateaux	Môle Saint Louis 34200 SETE	En cessation d'activité INCONNU	Non Seveso NON
	Coordonnées Précises	Port Sud de France	Port de SETE 34200 SETE	En fonctionnement Enregistrement	Non Seveso NON
	Coordonnées Précises	PORT SUD DE FRANCE TERMINAL FRIG -EX RTS	1 quai Philippe Régy BP 10853 34201 SETE	En construction INCONNU	Non Seveso NON

Repère	Situation	Nom	Adresse	Etat d'activité Régime	Seveso Priorité Nationale
<b>ICPE situées à moins de 5000m du bien</b>					
	Centre de la commune	CAR A BOSSES SARL	16, rue d'Ingril ZI des eaux blanches 34200 SETE	En fonctionnement	Non Seveso
				Enregistrement	NON
	Centre de la commune	TJM DEMOLITION - centre VHU	9100 avenue des Eaux Blanches ZI des Eaux Blanches 34200 SETE	En fonctionnement	Non Seveso
				Enregistrement	NON
	Valeur Initiale	AUCHAN SETE	BOULEVARD CAMILLE BLANC 34200 SETE	En fonctionnement	Non Seveso
				Autorisation	NON
	Coordonnées Précises	SAIPOL	ZI Portuaire BP 423 34204 SETE	En fonctionnement	Seveso Seuil Bas
				Autorisation	OUI

Nom	Adresse	Etat d'activité Régime	Seveso Priorité Nationale
<b>ICPE situées à plus de 5000m du bien</b>			
CHANE FRANCE	zone portuaire 34200 SETE	En cessation d'activité	Non Seveso
		INCONNU	NON

## Etat des nuisances sonores aériennes

En application des articles L 112-3 et L 112-9 du Code de l'Urbanisme



<b>Réalisé en ligne* par</b>	KALIVERIF
<b>Numéro de dossier</b>	1333
<b>Date de réalisation</b>	04/05/2022
<b>Localisation du bien</b>	Programme Kaufman Boulevard Grangent 34200 SETE
<b>Section cadastrale</b>	BM 52, BM 14, BM 53, BM 42
<b>Altitude</b>	28.16m
<b>Données GPS</b>	Latitude 43.405332 - Longitude 3.664178
<b>Désignation du vendeur</b>	Kaufman & Broad Languedoc
<b>Désignation de l'acquéreur</b>	

\* Media Immo réalise, sous sa seule responsabilité, l'ENSA du client. Ceci sous couvert que les informations de localisation du bien transmises par le client soient exactes et que les informations obtenues sur les bases de données soient à jour.

### EXPOSITION DE L'IMMEUBLE AU REGARD D'UN OU PLUSIEURS PLANS D'EXPOSITION AU BRUIT

Non exposé	000 BM 52, 000 BM 14, 000 BM 53, 000 BM 42
------------	--

### SOMMAIRE

Synthèse de votre **Etat des Nuisances Sonores Aériennes**  
 Imprimé Officiel (feuille rose/violette)  
 Cartographie  
 Prescriptions d'Urbanisme applicables dans les zones de bruit des Aérodomes



## Etat des nuisances sonores aériennes

En application des articles L 112-3 et L 112-9 du Code de l'Urbanisme

Les zones de bruit des plans d'exposition au bruit constituent des servitudes d'urbanisme (art. L. 112-3 du code de l'urbanisme) et doivent à ce titre être notifiées à l'occasion de toute cession, location ou construction immobilière.

Cet état est établi sur la base des informations mises à disposition par arrêté préfectoral

n°

du

mis à jour le

**Adresse de l'immeuble**Programme Kaufman Boulevard Grangent  
34200 SETE**Cadastre**

BM 52, BM 14, BM 53, BM 42

**Situation de l'immeuble au regard d'un ou plusieurs plans d'exposition au bruit (PEB)**

■ L'immeuble est situé dans le périmètre d'un PEB

1 oui  non révisé approuvé 

date

1 si oui, nom de l'aérodrome :

> L'immeuble est concerné par des prescriptions de travaux d'insonorisation

2 oui  non 

2 si oui, les travaux prescrits ont été réalisés

oui  non 

■ L'immeuble est situé dans le périmètre d'un autre PEB

1 oui  non révisé approuvé 

date

1 si oui, nom de l'aérodrome :

**Situation de l'immeuble au regard du zonage d'un plan d'exposition au bruit**

> L'immeuble se situe dans une zone de bruit d'un plan d'exposition au bruit définie comme :

zone A <sup>1</sup>  
forte zone B <sup>2</sup>  
forte zone C <sup>3</sup>  
modérée zone D <sup>4</sup> 

<sup>1</sup> (intérieur de la courbe d'indice Lden 70)

<sup>2</sup> (entre la courbe d'indice Lden 70 et une courbe choisie entre Lden 65 et 62)

<sup>3</sup> (entre la limite extérieure de la zone B et la courbe d'indice Lden choisie entre 57 et 55)

<sup>4</sup> (entre la limite extérieure de la zone C et la courbe d'indice Lden 50). Cette zone n'est obligatoire que pour les aérodromes mentionnés au I de l'article 1609 quater viciés A du code général des impôts (et sous réserve des dispositions de l'article L. 112-9 du code de l'urbanisme pour les aérodromes dont le nombre de créneaux horaires attribuables fait l'objet d'une limitation réglementaire sur l'ensemble des plages horaires d'ouverture).

Nota bene : Lorsque le bien se situe sur 2 zones, il convient de retenir la zone de bruit la plus importante.

**Documents de référence permettant la localisation de l'immeuble au regard des nuisances prises en compte**

Consultation en ligne sur <https://www.geoportail.gouv.fr/donnees/plan-dexposition-au-bruit-peb>  
Plan disponible en Prefecture et/ou en Mairie de SETE

**Vendeur - Acquéreur**

Vendeur

Kaufman &amp; Broad Languedoc

Acquéreur

Date

04/05/2022

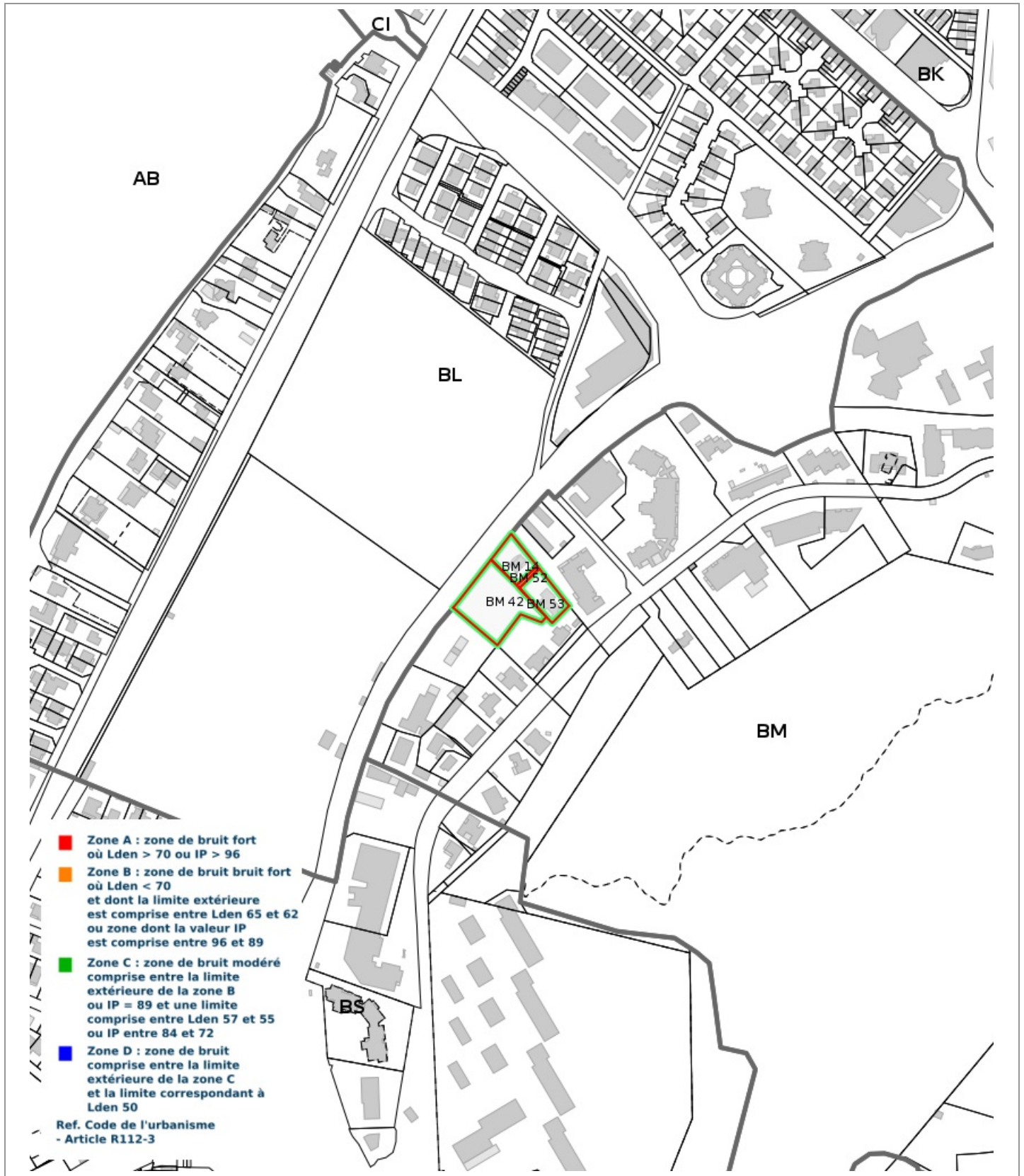
Fin de validité

04/11/2022

Cet état, à remplir par le vendeur ou le bailleur, est destiné à être intégré au dossier de diagnostics technique - DDT (annexé, selon le cas, à la promesse de vente ou, à défaut de promesse, à l'acte authentique de vente et au contrat de location ou annexé à ces actes si la vente porte sur un immeuble non bâti) et à être annexé à l'acte authentique de vente et, le cas échéant, au contrat préliminaire en cas de vente en l'état futur d'achèvement.

Information sur les nuisances sonores aériennes. Pour en savoir plus, consultez le site Internet du ministère de la transition écologiques et solidaire  
<https://www.ecologie-solidaire.gouv.fr/>

## Cartographie du Plan d'Exposition au Bruit



## Prescriptions d'Urbanisme applicables dans les zones de bruit des Aérodomes



### PRESCRIPTIONS D'URBANISME APPLICABLES DANS LES ZONES DE BRUIT DES AERODROMES

CONSTRUCTIONS NOUVELLES	ZONE A	ZONE B	ZONE C	ZONE D
Logements nécessaires à l'activité de l'aérodrome, hôtels de voyageurs en transit				
Logements de fonction nécessaires aux activités industrielles ou commerciales admises dans la zone	dans les secteurs déjà urbanisés			
Immeubles d'habitation directement liés ou nécessaires à l'activité agricole	dans les secteurs déjà urbanisés			
Immeubles d'habitation directement liés ou nécessaires à l'activité aéronautique	s'ils ne peuvent être localisés ailleurs			
Constructions à usage industriel, commercial et agricole	s'ils ne risquent pas d'entraîner l'implantation de population permanente			
Equipements publics ou collectifs	s'ils sont nécessaires à l'activité aéronautique ou indispensables aux populations existantes			
Maisons d'habitation individuelles non groupées			si secteur d'accueil déjà urbanisé et desservi par équipements publics sous réserve d'un faible accroissement de la capacité d'accueil	
Immeubles collectifs à usage d'habitation				
Habitat groupé (lotissement, ...) parcs résidentiels de loisirs				

HABITAT EXISTANT	ZONE A	ZONE B	ZONE C	ZONE D
Opérations de rénovation, de réhabilitation, d'amélioration, d'extension mesurée ou de reconstruction des constructions existantes	sous réserve de ne pas accroître la capacité d'accueil d'habitants exposés aux nuisances			
Opérations de réhabilitation et de réaménagement urbain pour permettre le renouvellement urbain des quartiers ou villages existants			si elles n'entraînent pas d'augmentation de la population soumise aux nuisances sonores	

CONSTRUCTIONS NOUVELLES ET HABITAT EXISTANT		
autorisé sous réserve de mesures d'isolation acoustique	autorisé sous conditions	Non autorisé

© DGAC 2004