

ETAT DES RISQUES ET POLLUTIONS

730 AVENUE DES PRÉS D'ARÈNES 34070 MONTPELLIER

Adresse: 730 Avenue des Prés d'Arènes 34070 MONTPELLIER

Coordonnées GPS: 43.591090078646026, 3.8829937577247624

Cadastre: OO 31 - NOVA PARK -

Commune: MONTPELLIER

Code Insee: 34172

Reference interne : SNC COGEDIM LANGUEDOC-ROUSSILLON

Reference d'édition: 1162304

Date d'édition: 02/11/2020

Vendeur-Bailleur:

SNC COGEDIM LANGUEDOC-ROUSSILLON

Acquéreur-locataire:



PEB : NON

Radon : NIVEAU 1

10 BASIAS, 0 BASOL, 0 ICPE

SEISME : NIVEAU 2

PLAN DE PREVENTION DES RISQUES

Type	Exposition	Plan de prevention		
Informatif PEB	NON	Le bien n'est pas situé dans un zonage réglementaire du plan d'exposition au bruit		
PPR Naturel SEISME	OUI	Zonage réglementaire sur la sismicité : Niveau 2		
PPR Naturel RADON	OUI	Commune à potentiel radon de niveau 1		
Informatif Sols Argileux	OUI	Niveau de risque : Moyen Une étude géotechnique est obligatoire sur cette parcelle en cas de construction ou modification du Bati. (Loi ELAN, Article 68)		
PPR Naturels Inondation	OUI	Inondation Lez	Approuvé	12/09/1994
		Inondation Par une crue torrentielle ou à montée rapide de cours d'eau Lez-Mosson	Approuvé	13/01/2004
		Inondation Par une crue torrentielle ou à montée rapide de cours d'eau Lez	Approuvé	12/09/1994
PPR Naturels Feu de forêt	NON	Feu de forêt Bassin n° 3	Approuvé	30/01/2008
PPR Miniers	NON	La commune ne dispose d'aucun plan de prevention des risques Miniers		
PPR Technologiques	NON	La commune ne dispose d'aucun plan de prevention des risques Technologiques		

DOCUMENTS RÉGLEMENTAIRES ET REFERENCES

<http://www.info-risques.com/short/QYMBB>

En cliquant sur le lien suivant ci-dessus vous trouverez toutes les informations préfectorales et les documents de références et les annexes qui ont permis la réalisation de ce document.

ETAT DES RISQUES ET POLLUTIONS

Aléas naturels, miniers ou technologiques, sismicité, potentiel radon, sols pollués et nuisances sonores

Cet état est établi sur la base des informations mises à disposition par arrêté préfectoral

N° 2012-01-1425-102

du 27 juin 2012

Mis à jour le

2. Adresse

730 Avenue des Prés d'Arènes

code postal ou Insee

34070

commune

MONTPELLIER

Situation de l'immeuble au regard d'un plan de prévention des risques naturels (PPRN)

> L'immeuble est situé dans le périmètre d'un PPR N

Oui Non

prescrit

anticipé

approuvé

date 13/01/2004

Si oui, les risques naturels pris en considération sont liés à :

inondation

crue torrentielle

remontée de nappe

avalanches

cyclone

mouvements de terrain

sécheresse géotechnique

feux de forêt

séisme

volcan

autres

extraits des documents de référence joints au présent état et permettant la localisation de l'immeuble au regard des risques pris en compte

> L'immeuble est concerné par des prescriptions de travaux dans le règlement du PPRN

Oui Non

Si oui, les travaux prescrits ont été réalisés

Oui Non

Situation de l'immeuble au regard d'un plan de prévention des risques miniers (PPRM)

> L'immeuble est situé dans le périmètre d'un PPR M

Oui Non

prescrit

anticipé

approuvé

date

Si oui, les risques naturels pris en considération sont liés à :

mouvements de terrain

autres

extraits des documents de référence joints au présent état et permettant la localisation de l'immeuble au regard des risques pris en compte

> L'immeuble est concerné par des prescriptions de travaux dans le règlement du PPRM

Oui Non

Si oui, les travaux prescrits ont été réalisés

Oui Non

Situation de l'immeuble au regard d'un plan de prévention des risques technologiques (PPRT)

> L'immeuble est situé dans le périmètre d'un PPR T prescrit et non encore approuvé

Oui Non

Si oui, les risques technologiques pris en considération dans l'arrêté de prescription sont liés à :

effet toxique

effet thermique

effet de surpression

> L'immeuble est situé dans le périmètre d'un PPR T approuvé

Oui Non

Extraits des documents de référence permettant la localisation de l'immeuble au regard des risques pris en compte :

> L'immeuble est situé en secteur d'expropriation ou de délaissement

Oui Non

L'immeuble est situé en zone de prescription

Oui Non

Si la transaction concerne un logement, les travaux prescrits ont été réalisés

Oui Non

Si la transaction ne concerne pas un logement, l'information sur le type de risques auxquels l'immeuble est exposé ainsi que leur gravité, probabilité et cinétique, est jointe à l'acte de vente ou au contrat de location

Oui Non

Situation de l'immeuble au regard du zonage sismique réglementaire

L'immeuble se situe dans une commune de sismicité classée en

zone 1
très faible

zone 2
faible

zone 3
modérée

zone 4
moyenne

zone 5
forte

Information relative à la pollution de sols

> Le terrain est situé en secteur d'information sur les sols (SIS)

Oui Non

Situation de l'immeuble au regard du zonage réglementaire à potentiel radon

> L'immeuble se situe dans une commune à potentiel radon de niveau 3

Oui Non

Situation de l'immeuble au regard d'un plan d'exposition au bruit (PEB)

> L'immeuble est situé dans le périmètre d'un PEB:

Oui Non

Si oui, les nuisances sonores s'élèvent aux niveaux:

zone D
faible

zone C
modérée

zone B
forte

zone A
très forte

Information relative aux sinistres indemnisés par l'assurance suite à une catastrophe N/M/T*

* catastrophe naturelle minière ou technologique

> L'information est mentionnée dans l'acte de vente

Oui Non

vendeur / bailleur

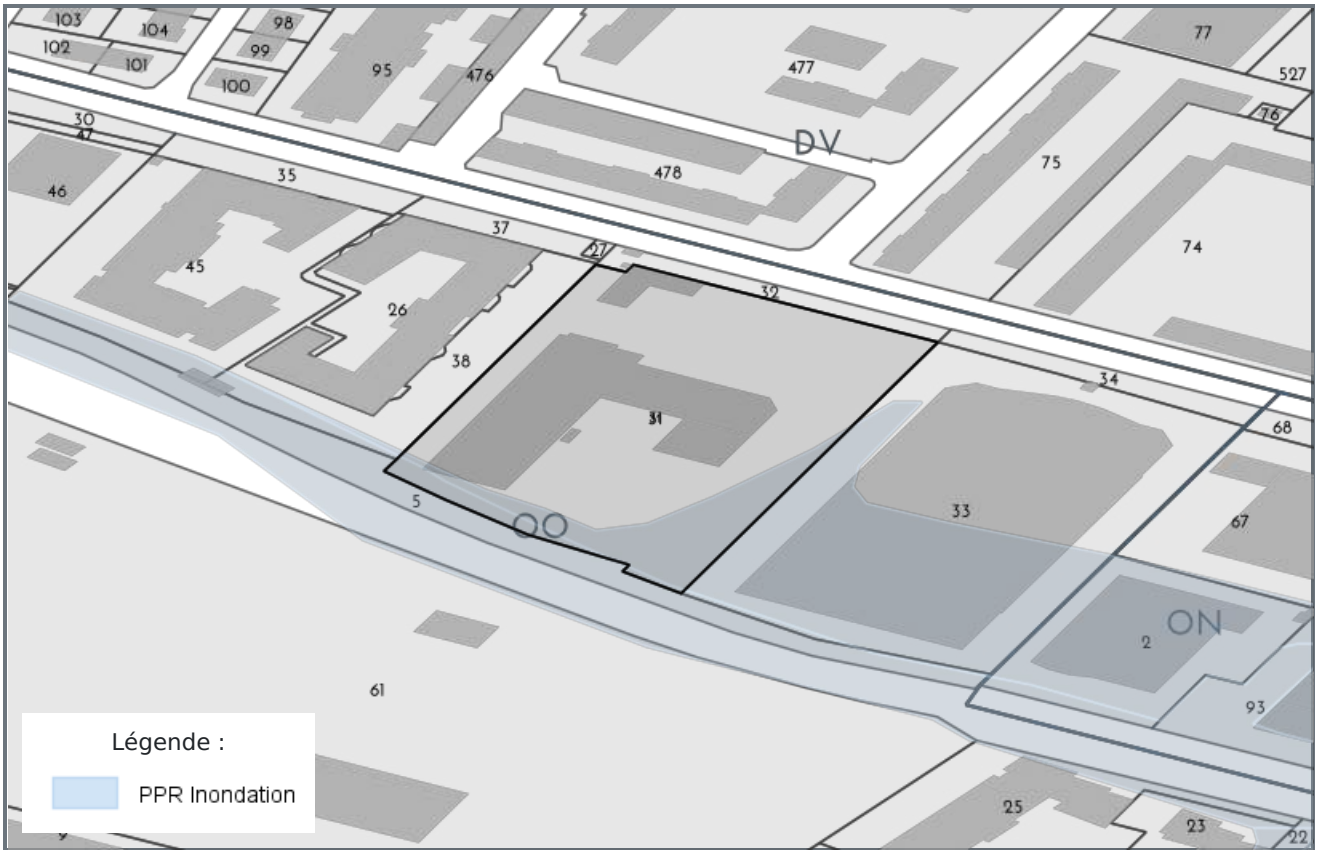
date / lieu

acquéreur / locataire

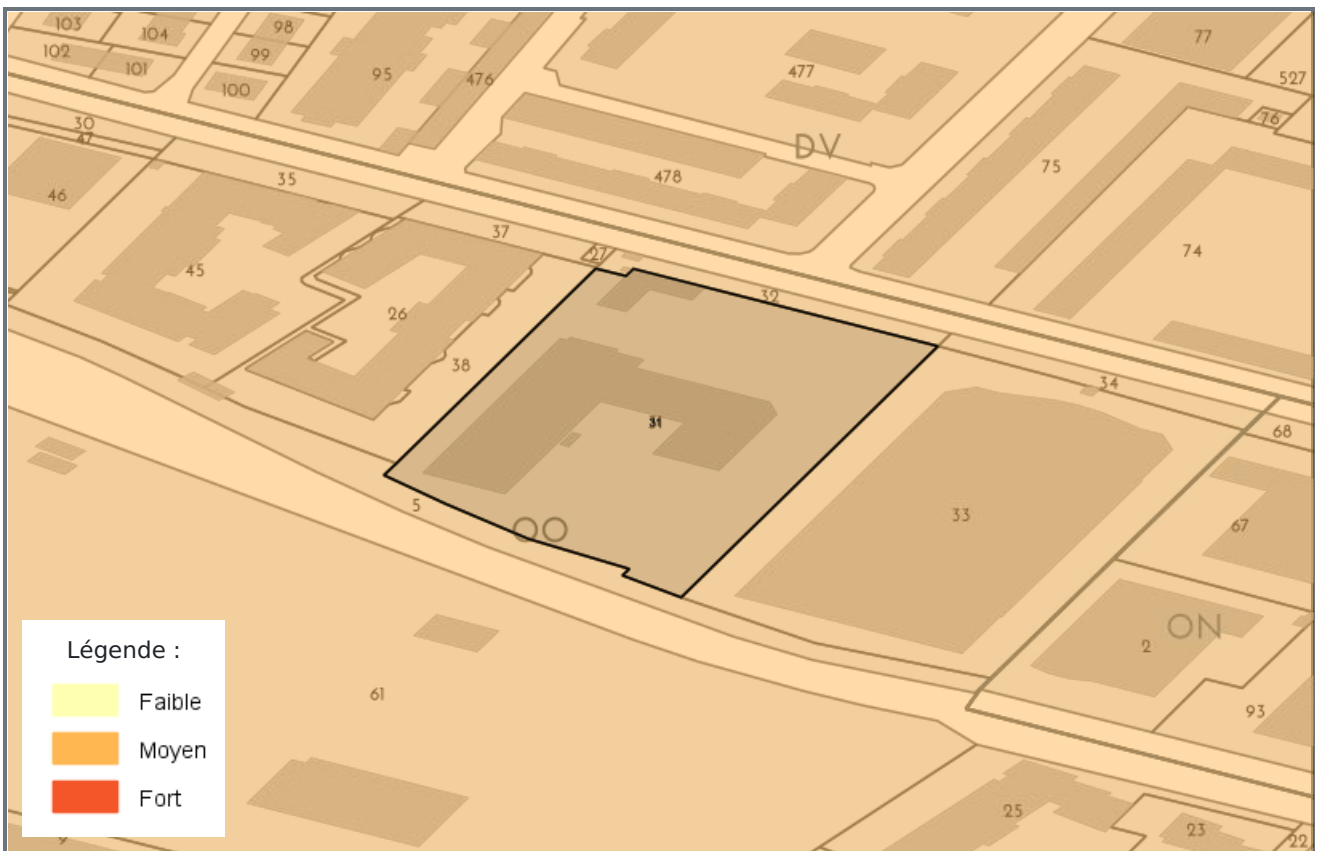
SNC COGEDIM LANGUEDOC-ROUSSILLON

02/11/2020 / MONTPELLIER

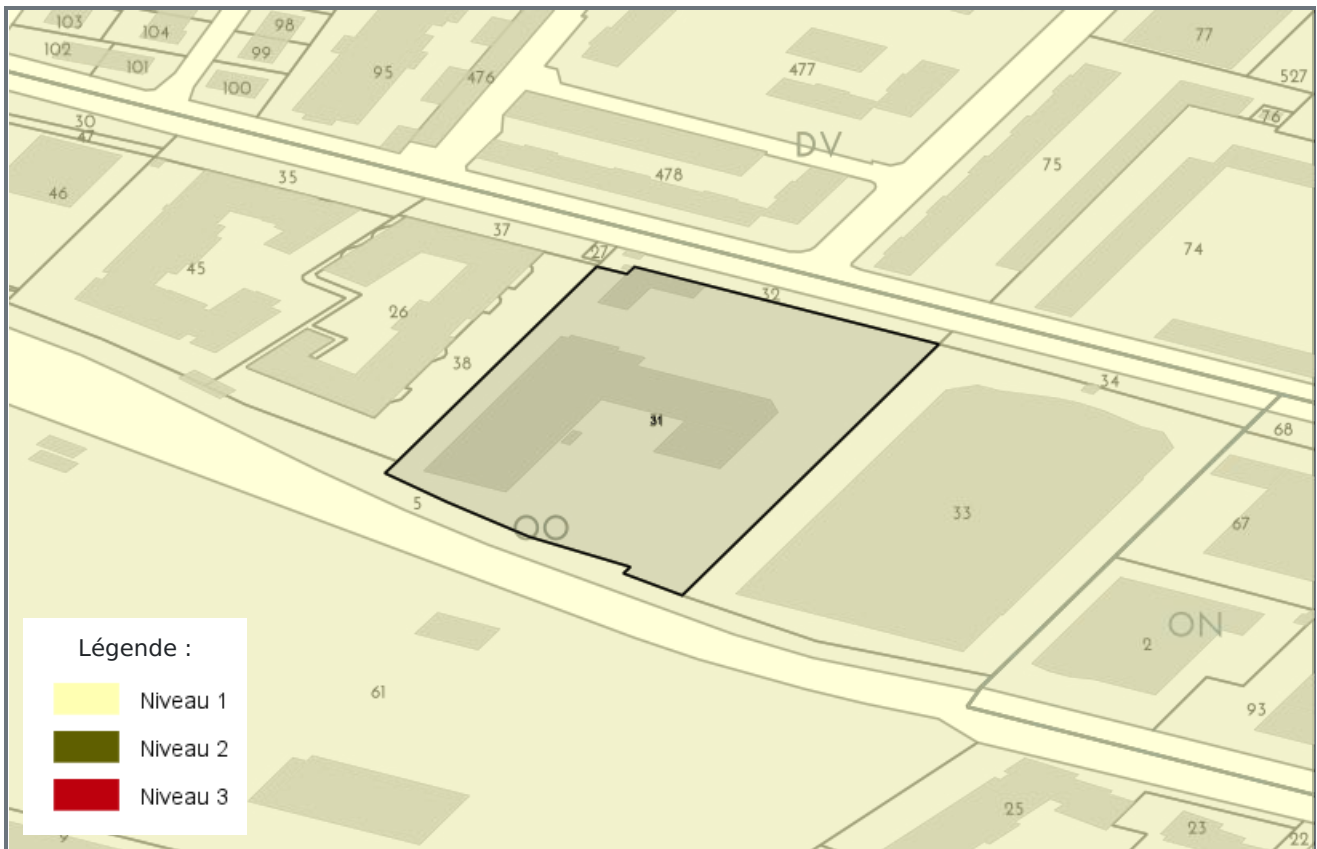
CARTOGRAPHIE DES INONDATIONS



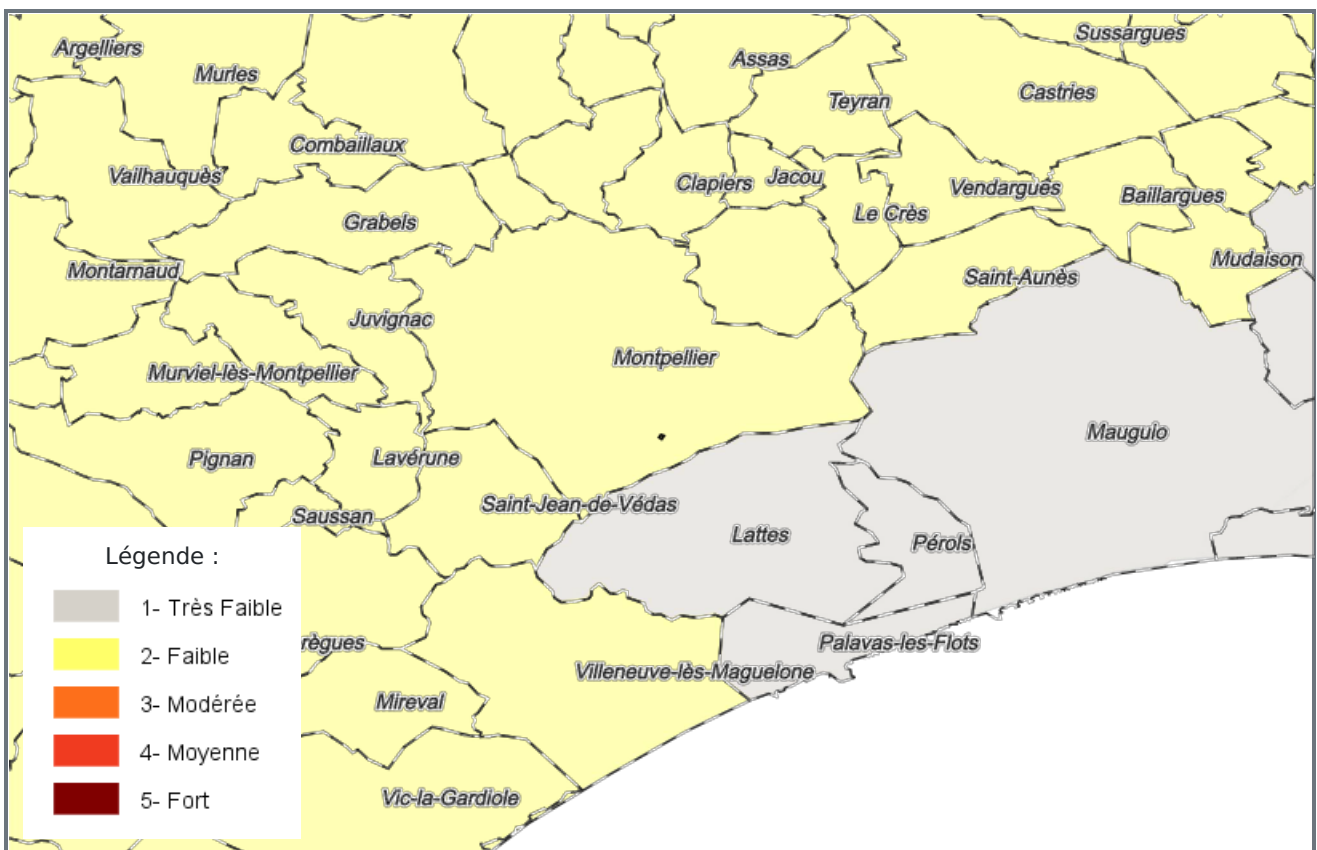
CARTOGRAPHIE DES MOUVEMENTS DE TERRAINS (ARGILES)



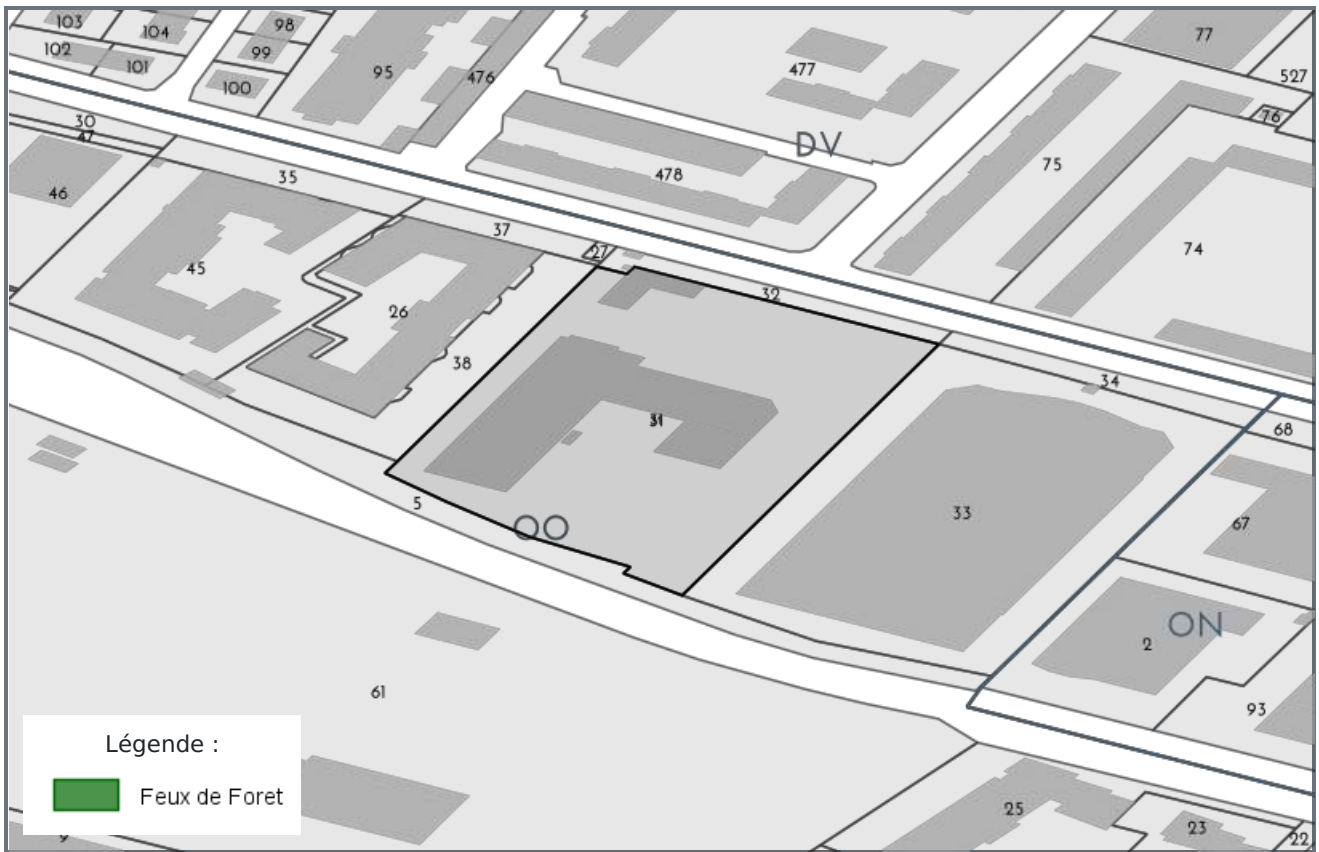
RADON



CARTOGRAPHIE DES ZONES SISMIQUES



CARTOGRAPHIE FEU DE FORÊTS



CARTOGRAPHIE DE POLLUTION DES SOLS (BASOL / BASIAS)



PLAN D'EXPOSITION AUX BRUITS (PEB)



LISTE DES SITES BASIAS (À MOINS DE 500 MÈTRES)
BASE DE DONNÉES DES SITES INDUSTRIELS ET ACTIVITÉS DE SERVICES

Code	Raison social, Activité, Adresse	Distance
LRO3400165	morari et cie stÉ, , 838 avenue près d'arènes (des), montpellier (34172)	68 mètres
LRO3401763	auto agence montpelliÉraïne sarl, , avenue des près d'arènes montpellier (34172)	72 mètres
LRO3400819	rouquette et campet stÉ, , 183 rue de l'industrie montpellier (34172)	318 mètres
LRO3400830	cocipa, cie commerciales et industrielles de produits agricoles, , zone industrielle près d'arènes montpellier (34172)	336 mètres
LRO3400988	la charbonniÈre mÉditerranÉenne, , gare montpellier-arènes montpellier (34172)	378 mètres
LRO3400822	plexifrance, , 6 rue du lantissargues montpellier (34172)	381 mètres
LRO3400499	clin-byla, , 8 rue du lantissargues montpellier (34172)	396 mètres
LRO3402166	courriers du midi, , rue de l'abrivado montpellier (34172)	429 mètres
LRO3400460	societe bringuier frÈres, , rue de lantissargues montpellier (34172)	448 mètres
LRO3400498	ets dubois anc. societe caracci, , zone industrielle près d'arènes montpellier (34172)	461 mètres

LISTE DES SITES BASOL (À MOINS DE 500 MÈTRES)
BASE DE DONNÉES DE POLLUTION DES SOL

Code	Raison social, Activité, Adresse	Distance
Aucun site BASOL a moins de 500 mètres		

LISTE DES SITES ICPE (À MOINS DE 500 MÈTRES)
INSTALLATIONS CLASSÉES POUR LA PROTECTION DE L'ENVIRONNEMENT

Code	Raison social, Activité, Adresse	Distance
Aucun site ICPE a moins de 500 mètres		



Préfecture : Hérault
Commune : MONTPELLIER

Déclaration de sinistres indemnisés

en application du IV de l'article L 125-5 du Code l'environnement

Adresse de l'immeuble

730 Avenue des Prés d'Arènes
34070 MONTPELLIER

Sinistres indemnisés dans le cadre d'une reconnaissance de l'état de catastrophe

Cochez les cases **OUI** ou **NON**

Arrêtés de reconnaissance de l'état de catastrophes au profit de la commune

si, à votre connaissance, l'immeuble a fait l'objet d'une indemnisation suite à des dommages consécutifs à chacun des événements

Catastrophe naturelle	Début	Fin	Arrêté	Jo du	Indemnisation	
Mouvements de terrain différentiels consécutifs à la sécheresse et à la réhydratation des sols	01/07/2017	30/09/2017	18/09/2018	20/10/2018	<input type="radio"/> OUI	<input type="radio"/> NON
Tempête	06/11/1982	10/11/1982	18/11/1982	19/11/1982	<input type="radio"/> OUI	<input type="radio"/> NON
Inondations et coulées de boue	23/09/1986	24/09/1986	27/01/1987	14/02/1987	<input type="radio"/> OUI	<input type="radio"/> NON
Inondations et coulées de boue	28/10/1987	29/10/1987	16/02/1988	23/02/1988	<input type="radio"/> OUI	<input type="radio"/> NON
Mouvements de terrain consécutifs à la sécheresse	01/05/1989	31/12/1991	30/06/1994	09/07/1994	<input type="radio"/> OUI	<input type="radio"/> NON
Inondations et coulées de boue	17/10/1994	28/10/1994	21/11/1994	25/11/1994	<input type="radio"/> OUI	<input type="radio"/> NON
Inondations et coulées de boue	25/11/1997	25/11/1997	02/02/1998	18/02/1998	<input type="radio"/> OUI	<input type="radio"/> NON
Mouvements de terrain différentiels consécutifs à la sécheresse et à la réhydratation des sols	01/01/1992	31/10/1997	12/06/1998	01/07/1998	<input type="radio"/> OUI	<input type="radio"/> NON
Mouvements de terrain différentiels consécutifs à la sécheresse et à la réhydratation des sols	01/03/1998	28/02/1999	27/12/2000	29/12/2000	<input type="radio"/> OUI	<input type="radio"/> NON
Inondations et coulées de boue	09/10/2001	09/10/2001	26/04/2002	05/05/2002	<input type="radio"/> OUI	<input type="radio"/> NON
Inondations et coulées de boue	11/12/2002	12/12/2002	23/01/2003	07/02/2003	<input type="radio"/> OUI	<input type="radio"/> NON
Inondations et coulées de boue	22/09/2003	22/09/2003	17/11/2003	30/11/2003	<input type="radio"/> OUI	<input type="radio"/> NON
Inondations et coulées de boue	02/12/2003	04/12/2003	19/12/2003	20/12/2003	<input type="radio"/> OUI	<input type="radio"/> NON
Mouvements de terrain différentiels consécutifs à la sécheresse et à la réhydratation des sols	01/01/2000	31/12/2000	25/08/2004	26/08/2004	<input type="radio"/> OUI	<input type="radio"/> NON
Inondations et coulées de boue	06/09/2005	07/09/2005	10/10/2005	14/10/2005	<input type="radio"/> OUI	<input type="radio"/> NON
Mouvements de terrain différentiels consécutifs à la sécheresse et à la réhydratation des sols	01/01/2007	31/03/2007	07/10/2008	10/10/2008	<input type="radio"/> OUI	<input type="radio"/> NON
Inondations et coulées de boue	08/10/2009	09/10/2009	30/03/2010	02/04/2010	<input type="radio"/> OUI	<input type="radio"/> NON
Mouvements de terrain différentiels consécutifs à la sécheresse et à la réhydratation des sols	01/01/2014	30/09/2014	23/07/2015	26/07/2015	<input type="radio"/> OUI	<input type="radio"/> NON
Mouvements de terrain différentiels consécutifs à la sécheresse et à la réhydratation des sols	01/01/2012	31/03/2012	21/05/2013	25/05/2013	<input type="radio"/> OUI	<input type="radio"/> NON
Inondations et coulées de boue	29/09/2014	30/09/2014	08/10/2014	11/10/2014	<input type="radio"/> OUI	<input type="radio"/> NON
Inondations et coulées de boue	06/10/2014	07/10/2014	04/11/2014	07/11/2014	<input type="radio"/> OUI	<input type="radio"/> NON
Inondations et coulées de boue	17/09/2014	19/09/2014	04/11/2014	07/11/2014	<input type="radio"/> OUI	<input type="radio"/> NON
Inondations et coulées de boue	23/08/2015	23/08/2015	02/10/2015	08/10/2015	<input type="radio"/> OUI	<input type="radio"/> NON
Inondations et coulées de boue	13/10/2016	14/10/2016	20/12/2016	27/01/2017	<input type="radio"/> OUI	<input type="radio"/> NON
Mouvements de terrain différentiels consécutifs à la sécheresse et à la réhydratation des sols	01/01/2016	30/09/2016	25/07/2017	01/09/2017	<input type="radio"/> OUI	<input type="radio"/> NON
Inondations et coulées de boue	22/09/1993	23/09/1993	02/02/1994	18/02/1994	<input type="radio"/> OUI	<input type="radio"/> NON
Inondations et coulées de boue	22/10/2019	23/10/2019	30/10/2019	31/10/2019	<input type="radio"/> OUI	<input type="radio"/> NON

Etabli le :

Nom et visa du vendeur ou du bailleur

Visa de l'acquéreur ou du locataire

Cachet / Signature en cas de prestataire ou mandataire

Pour en savoir plus, chacun peut consulter en préfecture ou en mairie, le dossier départemental sur les risques majeurs, le document d'information communal sur les risques majeurs et, sur internet, le site portail dédié à la prévention des risques majeurs : www.georisques.gouv.fr