

# Etat des Risques et Pollutions

En application des articles L125-5 à 7 et R125-26 du code de l'environnement.

Référence : DIA-AYE00-2001-051

Réalisé par Jean-Claude AYEL

Pour le compte de LE BON DIAGNOSTIC

Date de réalisation : 22 janvier 2020 (Valable 6 mois)

Selon les informations mises à disposition par arrêté préfectoral :

N° 2018/DDT/SEPR/268 du 11 décembre 2018.

## REFERENCES DU BIEN


Adresse du bien

Place de l'Île de France

77120 Coulommiers

Vendeur

SCCV COULOMMIERS-PLACE DE L'ILE DE FRANCE IDF,



## SYNTHESE

A ce jour, la commune de Coulommiers est soumise à l'obligation d'Information Acquéreur Locataire (IAL).  
Une déclaration de sinistre indemnisé est nécessaire.

Votre commune				Votre immeuble		
Type	Nature du risque	Etat de la procédure	Date	Concerné	Travaux	Réf.
PPRn	Mouvement de terrain Sécheresse et réhydratation -...	prescrit	11/07/2001	oui	non	p.3
PPRn	Inondation	approuvé	29/12/2010	non	non	p.3
Zonage de sismicité : 1 - Très faible*				non	-	-
Zonage du potentiel radon : 1 - Faible**				non	-	-

\* Zonage sismique de la France d'après l'annexe des articles R563-1 à 8 du Code de l'Environnement modifiés par les Décrets n°2010-1254 et n°2010-1255 du 22 octobre 2010 ainsi que par l'Arrêté du 22 octobre 2010 (nouvelles règles de construction parasismique - EUROCODE 8).

\*\* Situation de l'immeuble au regard des zones à potentiel radon du territoire français définies à l'article R.1333-29 du code de la santé publique modifié par le Décret n°2018-434 du 4 juin 2018, délimitées par l'Arrêté interministériel du 27 juin 2018.

## SOMMAIRE

Synthèse.....	1
Imprimé officiel.....	2
Localisation sur cartographie des risques.....	3
Déclaration de sinistres indemnisés.....	4
Prescriptions de travaux, Documents de référence, Conclusions.....	5
Annexes.....	6

# Etat des Risques et Pollutions

aléas naturels, miniers ou technologiques, sismicité et pollution des sols

en application des articles L.125-5 à 7, R.125-26, R.563-4 et D.563-8-1 du Code de l'environnement et de l'article L.174-5 du nouveau Code minier

## 1. Cet état, relatif aux obligations, interdictions, servitudes et prescriptions définies vis-à-vis des risques naturels, miniers ou technologiques concernant l'immeuble, est établi sur la base des informations mises à disposition par arrêté préfectoral

n° **2018/DDT/SEPR/268** du **11/12/2018**

### Situation du bien immobilier (bâti ou non bâti)

Document réalisé le : 22/01/2020

## 2. Adresse

Place de l'Île de France

77120 Coulommiers

## 3. Situation de l'immeuble au regard de plans de prévention des risques naturels [PPRn]

L'immeuble est situé dans le périmètre d'un PPRn

prescrit

oui  non

L'immeuble est situé dans le périmètre d'un PPRn

appliqué par anticipation

oui  non

L'immeuble est situé dans le périmètre d'un PPRn

approuvé

oui  non

Les risques naturels pris en compte sont liés à :

(les risques grisés ne font pas l'objet d'une procédure PPR sur la commune)

Inondation  Crue torrentielle  Remontée de nappe  Submersion marine  Avalanche   
Mouvement de terrain  Mvt terrain-Sécheresse  Séisme  Cyclone  Eruption volcanique   
Feu de forêt  autre

L'immeuble est concerné par des prescriptions de travaux dans le règlement du ou des PPRn

oui  non

si oui, les travaux prescrits par le règlement du PPR naturel ont été réalisés

oui  non

## 4. Situation de l'immeuble au regard de plans de prévention des risques miniers [PPRm]

L'immeuble est situé dans le périmètre d'un PPRm

prescrit

oui  non

L'immeuble est situé dans le périmètre d'un PPRm

appliqué par anticipation

oui  non

L'immeuble est situé dans le périmètre d'un PPRm

approuvé

oui  non

Les risques miniers pris en compte sont liés à :

(les risques grisés ne font pas l'objet d'une procédure PPR sur la commune)

Risque miniers  Affaissement  Effondrement  Tassement  Emission de gaz   
Pollution des sols  Pollution des eaux  autre

L'immeuble est concerné par des prescriptions de travaux dans le règlement du ou des PPRm

oui  non

si oui, les travaux prescrits par le règlement du PPR miniers ont été réalisés

oui  non

## 5. Situation de l'immeuble au regard de plans de prévention des risques technologiques [PPRt]

L'immeuble est situé dans le périmètre d'un PPRt

approuvé

oui  non

L'immeuble est situé dans le périmètre d'un PPRt

prescrit

oui  non

Les risques technologiques pris en compte sont liés à :

(les risques grisés ne font pas l'objet d'une procédure PPR sur la commune)

Risque Industriel  Effet thermique  Effet de surpression  Effet toxique  Projection

L'immeuble est situé en secteur d'expropriation ou de délaissement

oui  non

L'immeuble est situé en zone de prescription

oui  non

Si la transaction concerne un logement, les travaux prescrits ont été réalisés

oui  non

Si la transaction ne concerne pas un logement, l'information sur le type de risques auxquels l'immeuble

oui  non

est exposé ainsi que leur gravité, probabilité et cinétique, est jointe à l'acte de vente ou au contrat de location

oui  non

## 6. Situation de l'immeuble au regard du zonage réglementaire pour la prise en compte de la sismicité

en application des articles R.563-4 et D.563-8-1 du code de l'environnement modifiés par l'Arrêté et les Décrets n°2010-1254 / 2010-1255 du 22 octobre 2010.

L'immeuble est situé dans une commune de sismicité :

Forte Moyenne Modérée Faible Très faible  
zone 5  zone 4  zone 3  zone 2  zone 1

## 7. Situation de l'immeuble au regard du zonage réglementaire pour la prise en compte du potentiel radon

en application des articles R125-23 du code de l'environnement et R1333-29 du code de la santé publique, modifiés par le Décret n°2018-434 du 4 juin 2018

L'immeuble se situe dans une Zone à Potentiel Radon :

Significatif Faible avec facteur de transfert Faible  
zone 3  zone 2  zone 1

## 8. Information relative aux sinistres indemnisés par l'assurance suite à une catastrophe naturelle

L'information est mentionnée dans l'acte authentique constatant la réalisation de la vente

oui  non

## 9. Situation de l'immeuble au regard de la pollution des sols

L'immeuble est situé dans un Secteur d'Information sur les Sols (SIS)

oui  non

Aucun SIS ne concerne cette commune à ce jour

## Parties concernées

Vendeur

SCCV COULOMMIERS-PLACE DE L'ILE DE FRANCE IDF,

à le

Acquéreur

à le

Attention ! S'ils n'impliquent pas d'obligation ou d'interdiction réglementaire particulière, les aléas connus ou prévisibles qui peuvent être signalés dans les divers documents d'information préventive et concerner le bien immobilier, ne sont pas mentionnés par cet état.

## Mouvement de terrain

PPRn Sécheresse et réhydratation - Tassements différentiels,  
prescrit le 11/07/2001

## Concerné\*

\* L'immeuble est situé dans le périmètre d'une zone à risques



La carte ci-dessus est un extrait de la carte officielle fournie par les services de l'Etat.  
Elle est disponible en intégralité dans les annexes de ce rapport.

## Inondation

PPRn Inondation, approuvé le 29/12/2010

## Non concerné\*

\* L'immeuble n'est pas situé dans le périmètre d'une zone à risques



La carte ci-dessus est un extrait de la carte officielle fournie par les services de l'Etat.  
Elle est disponible en intégralité dans les annexes de ce rapport.

# Déclaration de sinistres indemnisés

en application des articles L 125-5 et R125-26 du Code de l'environnement

Si, à votre connaissance, l'immeuble a fait l'objet d'une indemnisation suite à des dommages consécutifs à des événements ayant eu pour conséquence la publication d'un arrêté de catastrophe naturelle, cochez ci-dessous la case correspondante dans la colonne "Indemnisé".

## Arrêtés CATNAT sur la commune de Coulommiers

Risque	Début	Fin	JO	Indemnisé
Sécheresse et réhydratation - Tassements différentiels	01/07/2018	31/12/2018	17/07/2019	<input type="checkbox"/>
Par une crue (débordement de cours d'eau) - Par ruissellement et coulée de boue	28/05/2018	29/05/2018	27/07/2018	<input type="checkbox"/>
Par une crue (débordement de cours d'eau) - Par ruissellement et coulée de boue	28/05/2016	05/06/2016	09/06/2016	<input type="checkbox"/>
Sécheresse et réhydratation - Tassements différentiels	01/04/2011	30/06/2011	17/07/2012	<input type="checkbox"/>
Par une crue (débordement de cours d'eau) - Par ruissellement et coulée de boue	03/07/2007	03/07/2007	16/09/2008	<input type="checkbox"/>
Par une crue (débordement de cours d'eau) - Par ruissellement et coulée de boue	27/07/2001	27/07/2001	18/01/2002	<input type="checkbox"/>
Par une crue (débordement de cours d'eau) - Par ruissellement et coulée de boue	25/12/1999	29/12/1999	30/12/1999	<input type="checkbox"/>
Mouvement de terrain				
Sécheresse et réhydratation - Tassements différentiels	01/12/1996	31/12/1997	24/08/1999	<input type="checkbox"/>
Par une crue (débordement de cours d'eau) - Par ruissellement et coulée de boue	18/05/1996	18/05/1996	04/09/1996	<input type="checkbox"/>
Par une crue (débordement de cours d'eau) - Par ruissellement et coulée de boue	24/04/1995	25/04/1995	08/09/1995	<input type="checkbox"/>
Par une crue (débordement de cours d'eau) - Par ruissellement et coulée de boue	17/01/1995	31/01/1995	08/02/1995	<input type="checkbox"/>
Sécheresse et réhydratation - Tassements différentiels	01/01/1995	30/11/1996	19/07/1997	<input type="checkbox"/>
Sécheresse et réhydratation - Tassements différentiels	01/11/1993	31/12/1994	09/09/1995	<input type="checkbox"/>
Sécheresse et réhydratation - Tassements différentiels	01/01/1992	31/10/1993	10/06/1994	<input type="checkbox"/>
Sécheresse et réhydratation - Tassements différentiels	01/01/1991	31/12/1991	05/11/1992	<input type="checkbox"/>
Sécheresse et réhydratation - Tassements différentiels	01/05/1989	31/12/1990	27/12/1991	<input type="checkbox"/>
Par une crue (débordement de cours d'eau) - Par ruissellement et coulée de boue	05/12/1988	06/12/1988	03/03/1989	<input type="checkbox"/>
Par une crue (débordement de cours d'eau) - Par ruissellement et coulée de boue	20/05/1986	20/05/1986	20/11/1986	<input type="checkbox"/>
Par une crue (débordement de cours d'eau) - Par ruissellement et coulée de boue	08/04/1983	10/04/1983	18/05/1983	<input type="checkbox"/>
Par une crue (débordement de cours d'eau) - Par ruissellement et coulée de boue	08/12/1982	31/12/1982	13/01/1983	<input type="checkbox"/>

Pour en savoir plus, chacun peut consulter en préfecture ou en mairie, le dossier départemental sur les risques majeurs, le document d'information communal sur les risques majeurs et, sur internet, le portail dédié à la prévention des risques majeurs : [www.prim.net](http://www.prim.net)

Préfecture : Melun - Seine-et-Marne  
Commune : Coulommiers

Adresse de l'immeuble :  
Place de l'Île de France  
77120 Coulommiers  
France

Etabli le : \_\_\_\_\_

Vendeur : \_\_\_\_\_

Acquéreur : \_\_\_\_\_

SCCV COULOMMIERS-PLACE DE L'ILE DE FRANCE IDF,

## Prescriptions de travaux

Aucune

---

## Documents de référence

Aucun

---

## Conclusions

L'Etat des Risques délivré par LE BON DIAGNOSTIC en date du 22/01/2020 fait apparaître que la commune dans laquelle se trouve le bien fait l'objet d'un arrêté préfectoral n°2018/DDT/SEPR/268 en date du 11/12/2018 en matière d'obligation d'Information Acquéreur Locataire sur les Risques Naturels, Miniers et Technologiques.

Selon les informations mises à disposition dans le Dossier Communal d'Information, le BIEN est ainsi concerné par :

- Le risque Mouvement de terrain Sécheresse et réhydratation - Tassements différentiels et par le PPRn Mouvement de terrain prescrit le 11/07/2001

A ce jour, aucun règlement ne permet de statuer sur la présence ou non de prescriptions de travaux pour ce PPR.

---

## Sommaire des annexes

> Arrêté Préfectoral départemental n° 2018/DDT/SEPR/268 du 11 décembre 2018

> Cartographies :

- Cartographie réglementaire du PPRn Sécheresse et réhydratation - Tassements différentiels, prescrit le 11/07/2001
- Cartographie réglementaire du PPRn Inondation, approuvé le 29/12/2010
- Cartographie réglementaire de la sismicité

*A titre indicatif, ces pièces sont jointes au présent rapport.*



## PRÉFET DE SEINE-ET-MARNE

Direction départementale des territoires  
de Seine-et-Marne

Service environnement et prévention  
des risques  
Pôle prévention des risques  
et lutte contre les nuisances

**Arrêté préfectoral 2018/DDT/SEPR/268  
mettant à jour la liste des communes pour lesquelles l'information  
sur les risques naturels et technologiques majeurs doit être délivrée  
aux acquéreurs et locataires de biens immobiliers**

La préfète de Seine-et-Marne  
Officier de la légion d'honneur,  
Commandeur de l'Ordre national du Mérite,

VU le Code général des collectivités territoriales ;

VU le Code de l'environnement et notamment ses articles L.125-5 et R.125-23 à R.125-27 relatif à l'information des acquéreurs et des locataires de biens immobiliers sur les risques naturels et technologiques majeurs ainsi que ses articles L.563-1 et R.563-1 à D.563-8-1 relatifs à la prévention du risque sismique ;

VU le décret du Président de la République en date du 12 juillet 2017 portant nomination de Madame Béatrice ABOLLIVIER, préfète de Seine-et-Marne (hors classe) ;

VU le décret du Président de la République en date du 07 juillet 2014 portant nomination de Monsieur Nicolas de MAISTRE, sous préfet hors classe, secrétaire général de la préfecture de Seine-et-Marne ;

VU l'arrêté du Premier Ministre en date du 16 octobre 2017 nommant Monsieur Igor KISSELEFF, directeur départemental des territoires de Seine-et-Marne ;



VU l'arrêté préfectoral 06/DAIDD/ENV n° 001 du 03 février 2006 déterminant la liste des communes pour lesquelles l'information sur les risques naturels et technologiques majeurs doit être délivrée aux acquéreurs et locataires de biens immobiliers, mis à jour par les arrêtés préfectoraux 06/DAIDD/ENV n° 189 du 11 juillet 2006, 06/DAIDD/ENV n° 195 du 28 août 2006, 07/DAIDD/ENV n° 11 du 06 mars 2007, 07/DAIDD/ENV n° 106 du 19 novembre 2007, 2009/DDEA/SEPR n°51 du 19 février 2009, 2009/DDEA/SEPR n° 583 du 22 octobre 2009, 2010/DDEA/SEPR n° 18 du 04 février 2010, 2010/DDEA/SEPR n° 127 du 12 mai 2010, 2010/DDT/SEPR n° 430 du 24 décembre 2010, 2011/DDT/SEPR n° 17 du 11 avril 2011, 2011/DDT/SEPR n° 234 du 13 mai 2011, 2011/DDT/SEPR n° 444 du 17 novembre 2011, 2011/DDT/SEPR n°480 du 08 décembre 2011, 2012/DDT/SEPR n°485 du 22 août 2012, 2012/DDT/SEPR n° 587 du 06 novembre 2012, 2013/DDT/SEPR n°7 du 04 février 2013, 2013/DDT/SEPR n°59 du 18 mars 2013, 2013/DDT/SEPR n°234 du 12 juin 2013, 2013/DDT/SEPR n°358 du 14 octobre 2013, 2013/DDT/SEPR n°476 du 16 décembre 2013, 2014/DDT/SEPR n°40 du 26 février 2014, 2015/DDT/SEPR n°197 du 18 septembre 2015 et 2015/DDT/SEPR n°229 du 05 novembre 2015 et 2018/DDT/SEPR n°142 du 05 juin 2018 ;

VU l'arrêté préfectoral n° 18/PCAD/369 du 31 mai 2018, donnant délégation de signature à Monsieur Igor KISSELEFF, ingénieur en chef des ponts, des eaux et des forêts, directeur départemental des territoires de Seine-et-Marne ;

**CONSIDÉRANT** l'arrêté préfectoral n°2018/DCSE/IC/027 du 13 avril 2018 portant création de secteurs d'information des sols (SIS) sur la commune de CHELLES

**SUR** proposition du secrétaire général de la préfecture et du directeur départemental des territoires de Seine-et-Marne ;

## **ARRÊTE**

### **Article 1er**

La liste des communes pour lesquelles l'information sur les risques naturels et technologiques majeurs doit être délivrée aux acquéreurs et locataires de biens immobiliers annexée à l'arrêté préfectoral 2018/DDT/SEPR n°142 du 05 juin 2018 est remplacée par la liste annexée au présent arrêté.

### **Article 2**

Le présent arrêté sera notifié aux maires des communes figurant dans la liste visée à l'article 1 et au président de la chambre départementale des notaires.

Le présent arrêté avec la liste des communes annexée, sera affiché dans les mairies de ces communes.

Le présent arrêté ainsi que ses modalités de consultation feront l'objet d'une mention dans le journal Le Parisien. Il est également accessible sur le site Internet des services de l'Etat en Seine-et-Marne : Site internet / Rubrique Information des Acquéreurs et des Locataires.

### **Article 3**

Le secrétaire général de la préfecture de Seine-et-Marne, le directeur départemental des territoires de Seine-et-Marne et les maires des communes visées à l'article 2, sont chargés, chacun en ce qui le concerne, de l'exécution du présent arrêté qui sera publié au recueil des actes administratifs de la préfecture de la Seine-et-Marne.

Une copie sera adressée à :

- M. le sous-préfet de Fontainebleau
- M. le sous-préfet de Meaux
- M. le sous-préfet de Provins
- M. le sous-préfet de Torcy
- M. le directeur départemental des territoires de Seine-et-Marne

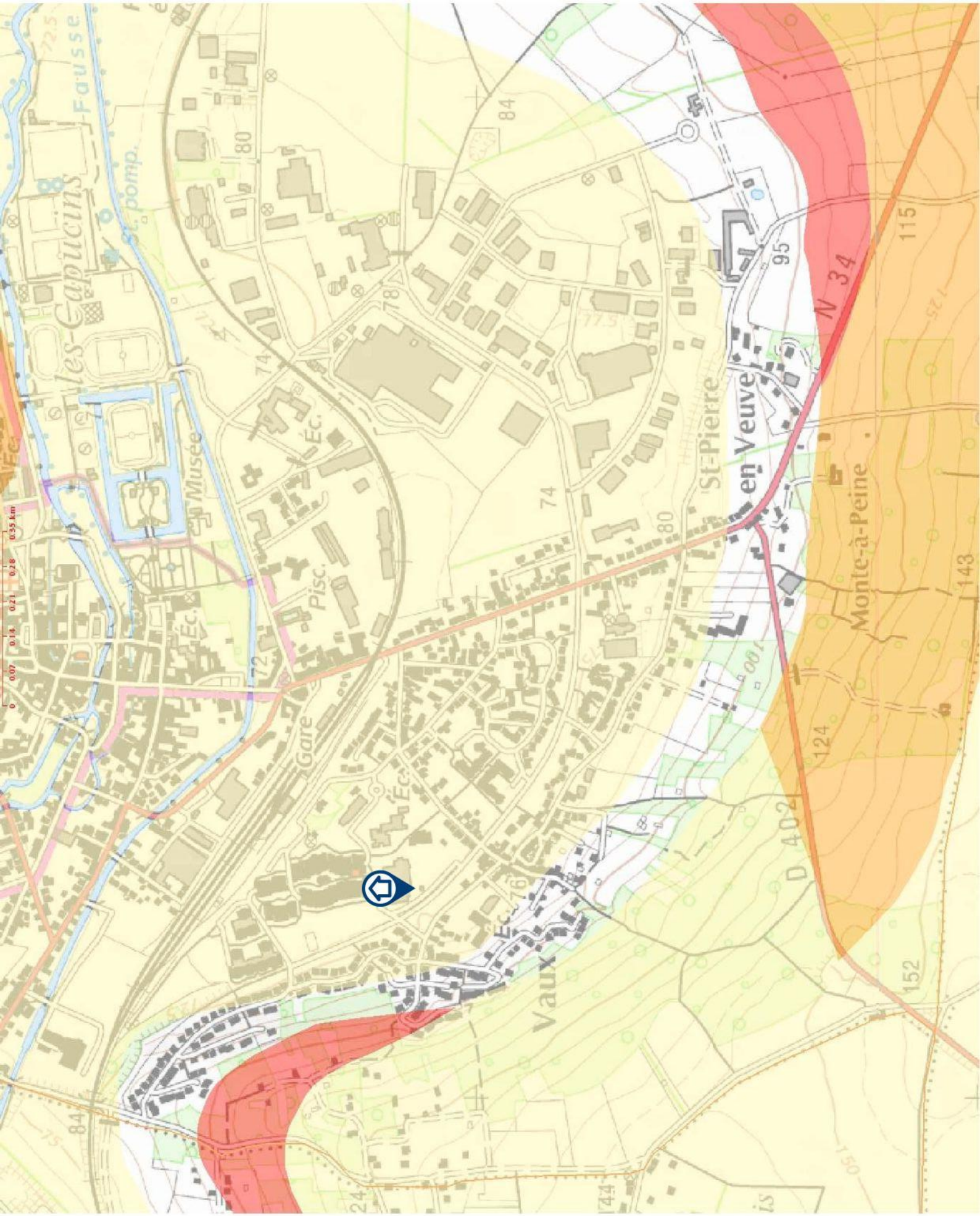
Melun, le 11 décembre 2018

La préfète,  
Pour la préfète et par délégation,  
Le directeur départemental des territoires  
de Seine-et-Marne



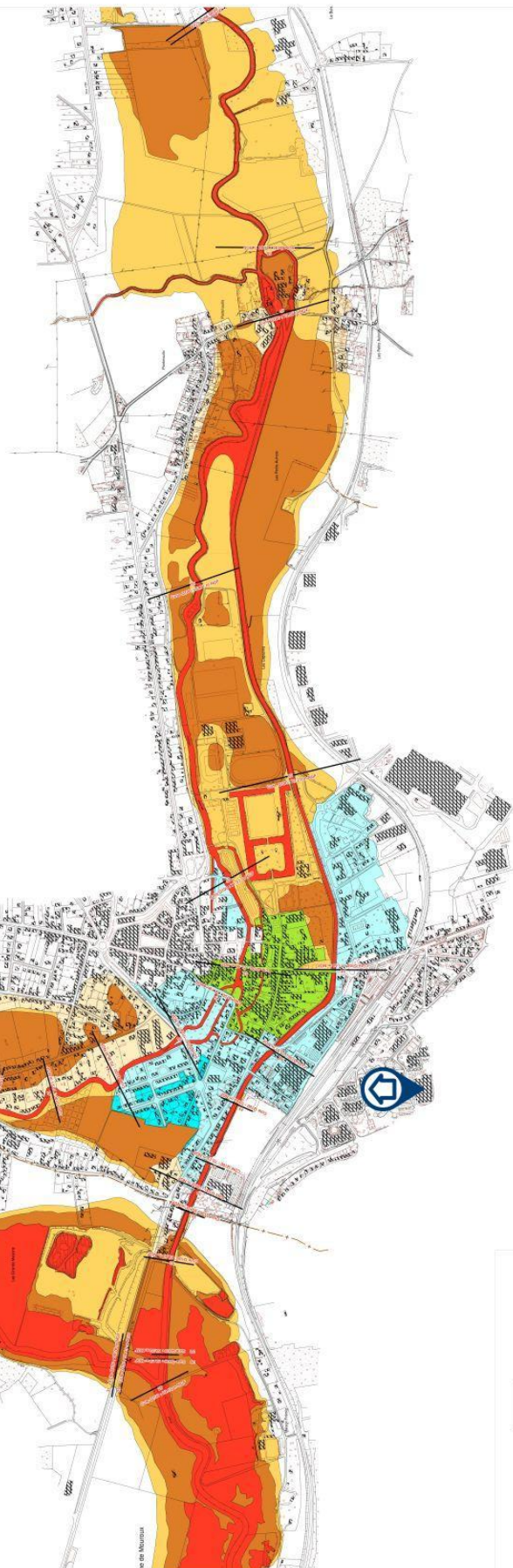
Igor KISSELEFF







# Commune de Coulommiers



**Ministère de l'Énergie et des Transports**  
**PROJET DE**  
**PRÉFECTURE**  
**PROVINCE DE QUÉBEC**

**Plan de Prévention des Risques**  
**prévisibles d'inondations**

Ville de Grand-Mère (partie amont)  
 - Coulommiers

**7 - Carte du zonage réglementaire**

- Zone rouge
- Zone orange
- Zone jaune
- Zone bleue
- Zone verte

— limite de commune  
 — limite de quartier  
 — limite de lot

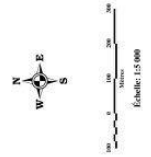
Échelle: 1:5 000

Le plan de zonage est en vigueur à compter du 15 novembre 2011.

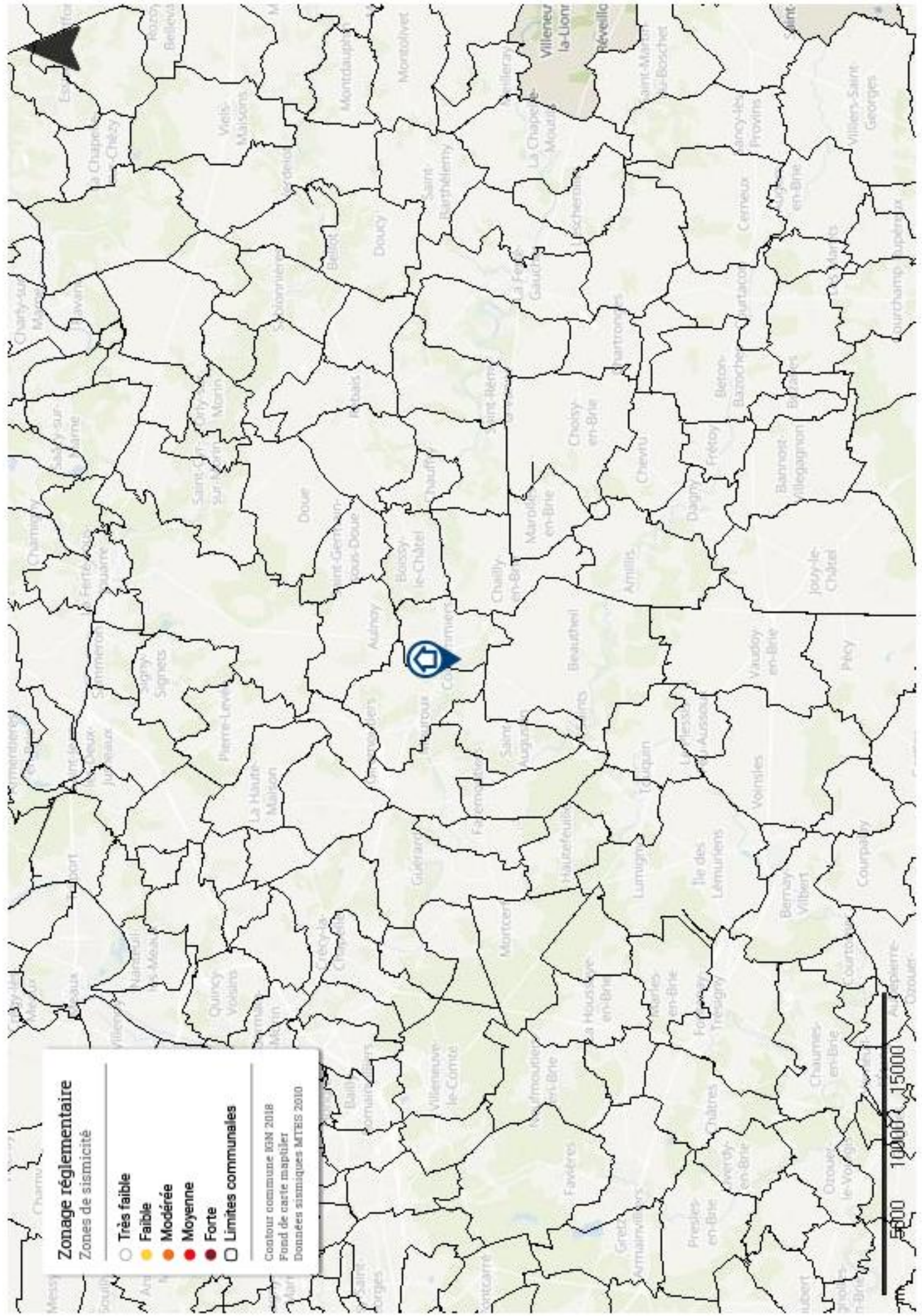
Le Plan de Prévention des Risques Prévisibles d'Inondations est en vigueur à compter du 15 novembre 2011.

Le Plan de Prévention des Risques Prévisibles d'Inondations est en vigueur à compter du 15 novembre 2011.

Le Plan de Prévention des Risques Prévisibles d'Inondations est en vigueur à compter du 15 novembre 2011.







**Zonage réglementaire**

Zones de sismicité

- Très faible
- Faible
- Modérée
- Moyenne
- Forte
- Limites communales

Contour commune IGN 2018  
 Fond de carte mapatier  
 Données sismiques MTEIS 2010

