



Synthèse Dossier de Diagnostic Technique

Réf. : DIA-AYE50-2209-039



Propriétaire : SAS EDMP - ARA / Opération LES BALCONS DU FORON - 74800 LA R,

Adresse du bien : 340-342 Avenue Charles de Gaulle, 74800 LA ROCHE SUR FORON

Nature du bien : Appartement

Localisation du bien : Sans objet

Numéro de lot : Sans objet

Date du permis de construire : Après 01/07/1997

Date limite de validité : 21/03/2023

ERPS

Date limite de validité : 21/03/2023

Le nombre de site BASOL est le suivant :

- à moins de 100 mètres autour de l'immeuble : 0
- entre 100 et 500 mètres autour de l'immeuble : 0

Le nombre de site BASIAS est le suivant :

- à moins de 100 mètres autour de l'immeuble : 2
- entre 100 et 500 mètres autour de l'immeuble : 26

Le nombre de sites dont la situation est inconnue est de : 25

ERP

Date limite de validité : 21/03/2023

Risque sismique : Zone Moyenne

Risque radon : Faible

INFORMATIONS COMPLEMENTAIRES :

Zonage du retrait-gonflement des argiles : Aléa Faible (0)

Cette fiche de synthèse reprend les conclusions des différents diagnostics réalisés.

Elle est donnée à titre indicatif, seuls des rapports complets avec leurs annexes ont une valeur contractuelle.

*pour le cas où il est indiqué validité illimitée d'un des diagnostics, un rapport n'est plus valide en cas : de travaux, de changement de réglementation, dans le cas de diagnostic amiante pour les parties concernant des obligations ou recommandations issues des grilles d'évaluation d'état de conservation des matériaux ou produits contenant de l'amiante ainsi que le contenu des dites grilles.

EDMP-ARA

Groupe Edouard Denis
259-261 Avenue Jean Jaurès
69007 LYON

RCS AMIENS 879 768 224
Dossier : 1/23



Les intervenants du dossier



Propriétaire : SAS EDMP - ARA / Opération LES BALCONS
DU FORON - 74800 LA R,

259, AVENUE JEAN JAURES, 69007 LYON



Votre cabinet :

5 rue Jean Grandel, 95100 ARGENTEUIL

01 39 98 80 80



Technicien : Monsieur Jean-Claude AYEL

01 39 98 80 80

jean-claude.ayel@diagamter.com



Monsieur Jean-Claude AYEL
Diagnosticheur certifié

Synthèse dossier
Réf. : DIA-AYE50-2209-039



Sommaire

Rapport ERPS	4
Rapport ERP	14
Attestation d'assurance du dossier	23

ETAT DES RISQUES DE POLLUTION DES SOLS

Etabli selon les informations mises à disposition par les bases de données BASIAS, BASOL et ICPE

N° ERPS : 6142036

Date de création : 23 septembre 2022

Réf interne : DIA-AYE50-2209-039

RÉFÉRENCES DU BIEN

Vendeur : SAS EDMP ? ARA - Opération LES
BALCONS DU FORON ? 74800 LA R,

Acquéreur : - non communiqué

Adresse du bien :

340-342 Avenue Charles de Gaulle
74800 La Roche-sur-Foron

Latitude : 46.06979°

Longitude : 6.30962°



Références cadastrales

Section	Numéro	Surface
AE	0029	457 m ²
AE	0030	837 m ²
	Total	1294 m ²

SYNTHÈSE

Sites	Périmètres	100 m autour de l'immeuble	
		Entre 100m et 500m autour de l'immeuble	
Nombre de Sites BASOL*		0	0
Nombre de Sites BASIAS**		2	26
Nombre de Sites ICPE***		0	0
Total		2	26

* BASOL : Base de données sur les sites et sols pollués (ou potentiellement pollués) appelant une action des pouvoirs publics, à titre préventif ou curatif.

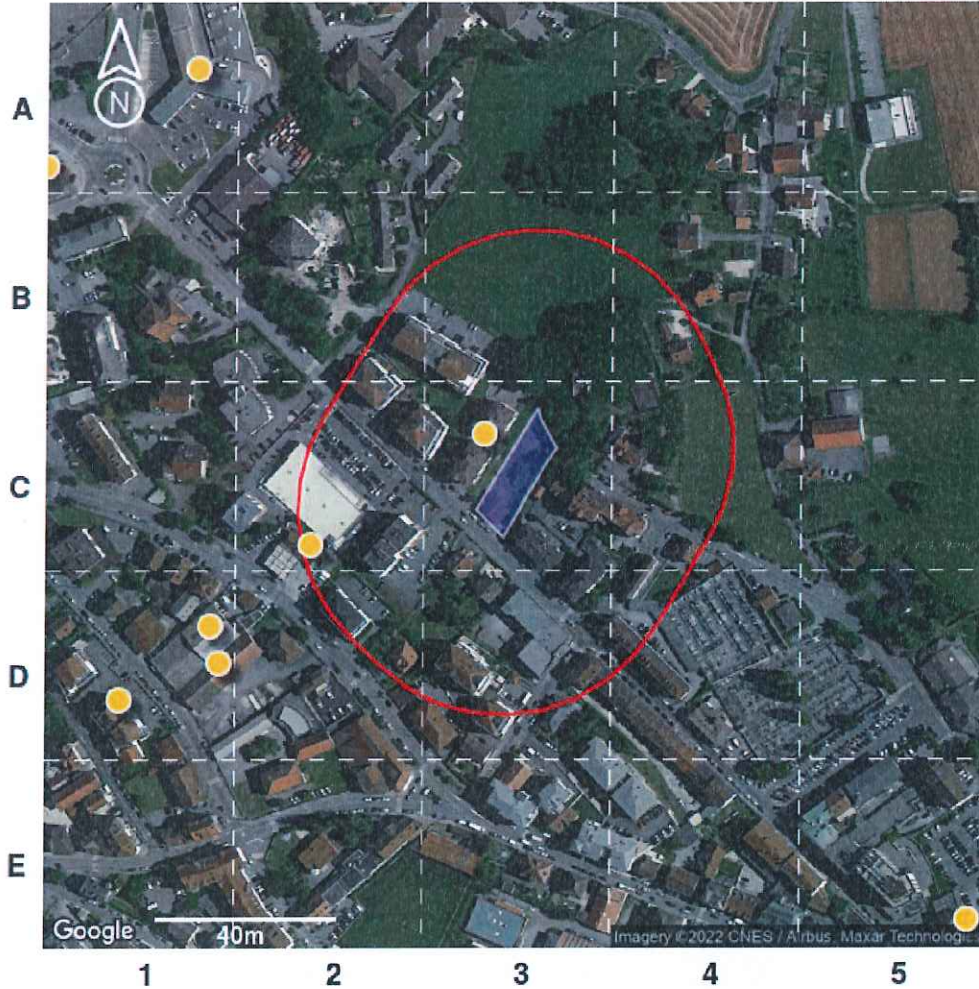
** BASIAS : Base de données d'Anciens Sites Industriels et Activités de Service. Il faut souligner que l'inscription d'un site dans la banque de données BASIAS ne préjuge pas d'une éventuelle pollution à son endroit.

*** ICPE : Base de données des installations classées soumises à autorisation ou enregistrement et/ou régime particulier (SEVESO, IED ...).



SOMMAIRE







Localisation des sites situés à moins de 100m de l'immeuble	2
Inventaire historique des sites BASOL situés à moins de 100m de l'immeuble	3
Inventaire historique des sites BASIAS situés à moins de 100m de l'immeuble	3
Inventaire historique des sites ICPE situés à moins de 100m de l'immeuble	3
Localisation des sites situés à plus de 100m et à moins de 500m de l'immeuble	5
Inventaire historique de sites BASOL situés à plus de 100m et à moins de 500m de l'immeuble	6
Inventaire historique de sites BASIAS situés à plus de 100m et à moins de 500m de l'immeuble	6
Inventaire historique de sites ICPE situés à plus de 100m et à moins de 500m de l'immeuble	7
Sites non localisables	9
Conclusions	9
Notice complémentaire	10

**LOCALISATION DES SITES
SITUÉS À MOINS DE 100M DE L'IMMEUBLE**



Légende :

-  Emprise de l'immeuble
-  100 m autour de l'immeuble

Type de site	Etat du site		
	En activité	Cessation	Inconnu
Basias (Ancien site industriel ou activité de service)			
ICPE (Installation Classée pour la Protection de l'Environnement)			
Basol (Site ou sol pollué ou potentiellement pollué)			

Notice de lecture :

Chaque cercle, triangle ou carré représente la localisation d'un site, sol pollué ou potentiellement pollué. Pour connaître les détails d'un de ces sites, identifiez la dalle dans laquelle se trouve le cercle ou le triangle (A1, A2, C2, etc.) et reportez-vous au tableau d'inventaire qui suit.

INVENTAIRE HISTORIQUE DES SITES BASOL SITUÉS À MOINS DE 100M DE L'IMMEUBLE

 **Tous les sites**

Dalle	Nom	Activité	Adresse postale
Aucun			


INVENTAIRE HISTORIQUE DES SITES BASIAS SITUÉS À MOINS DE 100M DE L'IMMEUBLE

 **Sites en activité**

Dalle	Nom	Activité	Adresse postale
Aucun			

 **Sites dont l'état d'occupation est inconnu**

Dalle	Nom	Activité	Adresse postale
C3	M. Gilbert Tappaz	Décolletage (C25.62A), Traitement et revêtement des métaux, usinage, mécanique générale (C25.6)	342 Avenue Charles de Gaulle 74800 la Roche-sur-Foron
C2	Sa Cie Française de Raffinage Total, Anc. Degeneve, Anc. Mm. Henriquet Degeneve et Genoud	Dépôt de liquides inflammables (D.L.I.) (V89.03Z), Commerce de gros, de détail, de desserte de carburants en magasin spécialisé (G47.30Z), Garages, ateliers, mécanique et soudure (G45.21A), Régénération et/ou stockage d'huiles usagées (E38.39Z)	160 Avenue de la Libération 74800 la Roche-sur-Foron

 **Sites dont l'activité est terminée**

Dalle	Nom	Activité	Adresse postale
Aucun			

INVENTAIRE HISTORIQUE DES SITES ICPE SITUÉS À MOINS DE 100M DE L'IMMEUBLE

 **Sites en activité**

Dalle	Nom	Activité	Adresse postale
Aucun			

 **Sites dont l'état d'occupation est inconnu**

Dalle	Nom	Activité	Adresse postale
Aucun			

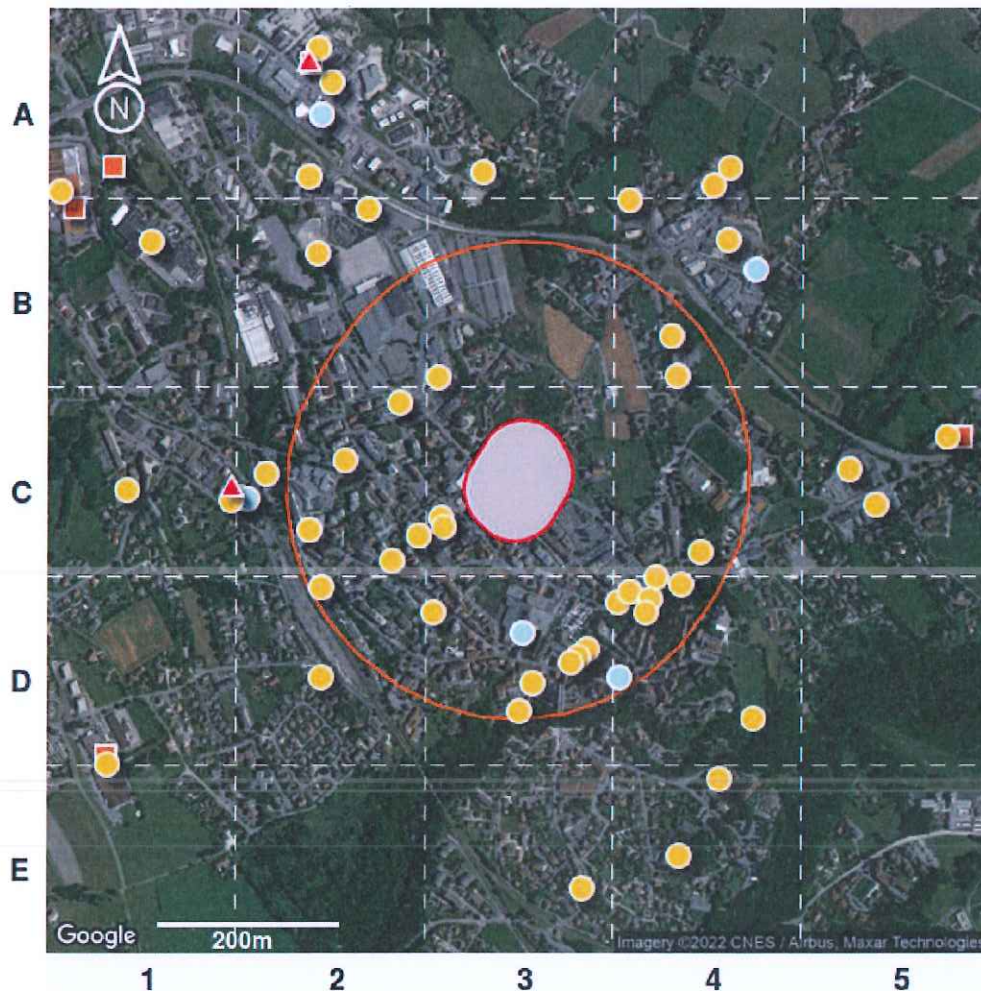
 **Sites dont l'activité est terminée**

Dalle	Nom	Activité	Adresse postale
Aucun			

Pour chaque tableau, les sites sont classés selon leur distance à l'immeuble du plus proche au plus lointain.



LOCALISATION DES SITES SITUÉS À PLUS DE 100M ET À MOINS DE 500M DE L'IMMEUBLE



Légende :

- Emprise de l'immeuble
- 100 m autour de l'immeuble

Type de site	Etat du site		
	En activité	Cessation	Inconnu
Basias (Ancien site industriel ou activité de service)	●	●	●
ICPE (Installation Classée pour la Protection de l'Environnement)	■	■	■
Basol (Site ou sol pollué ou potentiellement pollué)		▲	

Notice de lecture :

Chaque cercle, triangle ou carré représente la localisation d'un site, sol pollué ou potentiellement pollué. Pour connaître les détails d'un de ces sites, identifiez la dalle dans laquelle se trouve le cercle ou le triangle (A1, A2, C2, etc.) et reportez-vous au tableau d'inventaire qui suit.

INVENTAIRE HISTORIQUE DE SITES BASOL
SITUÉS À PLUS DE 100M ET À MOINS DE 500M DE L'IMMEUBLE

 **Tous les sites**

Dalle	Nom	Activité	Adresse postale
Aucun			

INVENTAIRE HISTORIQUE DE SITES BASIAS
SITUÉS À PLUS DE 100M ET À MOINS DE 500M DE L'IMMEUBLE


 **Sites en activité**

Dalle	Nom	Activité	Adresse postale
Aucun			

 **Sites dont l'état d'occupation est inconnu**

Dalle	Nom	Activité	Adresse postale
C3	Genoud David	Garages, ateliers, mécanique et soudure (G45.21A), Commerce de gros, de détail, de desserte de carburants en magasin spécialisé (G47.30Z)	161 Avenue de la Libération 74800 la Roche-sur-Foron
C3	Sa les Fils de Jules Bianco, Anc. M. Naville	Dépôt de liquides inflammables (D.L.I.) (V89.03Z), Commerce de gros, de détail, de desserte de carburants en magasin spécialisé (G47.30Z)	121 Rue Jean-Marie Grillet 74800 la Roche-sur-Foron
C2	M. François Guerraz	Dépôt de liquides inflammables (D.L.I.) (V89.03Z)	73 Rue Jean-Marie Grillet 74800 la Roche-sur-Foron
B3	Sa "La Précision" (Dir.: M. Deperly César)	Horlogerie (C26.52Z), Traitement et revêtement des métaux, usinage, mécanique générale (C25.6), Décolletage (C25.62A), Transformateur (PCB, pyralène, ...) (D35.44Z), Dépôt de liquides inflammables (D.L.I.) (V89.03Z), Traitement et revêtement des métaux (C25.61Z)	1 Place de Stockach 74800 la Roche-sur-Foron
C2	Sa Esso Standard, Anc. Sa Dechamboux (M. Dechamboux Marius)	Commerce de gros, de détail, de desserte de carburants en magasin spécialisé (G47.30Z)	490 Avenue Jean Jaurès 74800 la Roche-sur-Foron
C2	Sté Nouvelle du Froid (Dir. : M. Cointy Georges)	Fabrication de machines d'usage général (C28.1), Dépôt de liquides inflammables (D.L.I.) (V89.03Z)	41 Place de Stockach 74800 la Roche-sur-Foron
D3	M. Grosleziat R.	Commerce de gros, de détail, de desserte de carburants en magasin spécialisé (G47.30Z)	169 Rue du Président Faure 74800 la Roche-sur-Foron
D4	M. Perroton	Commerce de gros, de détail, de desserte de carburants en magasin spécialisé (G47.30Z)	11 Avenue Charles de Gaulle 74800 la Roche-sur-Foron
D4	M. Berthet Jules	Commerce de gros, de détail, de desserte de carburants en magasin spécialisé (G47.30Z), Garages, ateliers, mécanique et soudure (G45.21A)	2 Place de la Poste 74800 la Roche-sur-Foron
C2	Sa Thevenin et Ducrot (Pdg: M. Ducrot Daniel), Anc. Garage Margolliet (M. Margolliet Robert)	Garages, ateliers, mécanique et soudure (G45.21A), Commerce de gros, de détail, de desserte de carburants en magasin spécialisé (G47.30Z), Dépôt de liquides inflammables (D.L.I.) (V89.03Z)	450 Avenue de la Libération 74800 la Roche-sur-Foron
D4	Sci Equinoxe, Anc. Bouvard Meuble	Fabrication de meubles et matelas (C31.0), Fabrication d'autres ouvrages en métaux (C25.9), Fabrication de charpentes et d'autres menuiseries (C16.23Z), Imprégnation du bois (C16.10B)	20 Rue de L'Égalité 74800 la Roche-sur-Foron

D3	M. Desbiolles Henri	Commerce de gros, de détail, de desserte de carburants en magasin spécialisé (G47.30Z)	136 Rue Carnot 74800 la Roche-sur-Foron
D4	Sté des Pétroles du Sud-Est (M. Perrin Ou Perrein)	Commerce de gros, de détail, de desserte de carburants en magasin spécialisé (G47.30Z)	60 Rue Jean-Louis Arnoult 74800 la Roche-sur-Foron
D3	Ets Brondex	Blanchisserie-teinturerie (S96.01)	147 Rue Carnot 74800 la Roche-sur-Foron
D4	M. Auguste Signoud - Jacquet	Fabrication de produits explosifs et inflammables (C20.51Z)	7 Faubourg Saint-Martin 74800 la Roche-sur-Foron
D3	M. Henri Desbiolles	Commerce de gros, de détail, de desserte de carburants en magasin spécialisé (G47.30Z)	7 Rue Perrine 74800 la Roche-sur-Foron
B4	Sa Paulme (Pdg: Guillemot Edmonde)	Fabrication d'autres ouvrages en métaux (C25.9), Décolletage (C25.62A), Transformateur (PCB, pyralène, ...) (D35.44Z), Dépôt de liquides inflammables (D.L.I.) (V89.03Z), Compression, réfrigération (D35.45Z), Fabrication et/ou stockage de peintures, vernis, encres, mastics et solvants (C20.30Z), Traitement et revêtement des métaux (C25.61Z)	400 Avenue Victor Hugo 74800 la Roche-sur-Foron
D3	Edf, Anc. Sté Electrique du Borne (Pdt: M. Demelier Jean)	Commerce de gros, de détail, de desserte de carburants en magasin spécialisé (G47.30Z), Dépôt de liquides inflammables (D.L.I.) (V89.03Z)	19 Place Georges Hermann 74800 la Roche-sur-Foron
D4	Sa "Lignes Télégraphiques" (Simon Gaston), Anc. Vuagnoux	Forge, emboutissage, matriçage, découpage, métallurgie des poudres (C25.50A), Dépôt de liquides inflammables (D.L.I.) (V89.03Z)	98 Faubourg Saint-Martin 74800 la Roche-sur-Foron
C4	Vidonne Claudius	Commerce de gros, de détail, de desserte de carburants en magasin spécialisé (G47.30Z)	185 Faubourg Saint-Martin 74800 la Roche-sur-Foron
B4	Groupe Comptoirs Modernes Badin Defforey (Représentant : M. Verot)	Commerce de gros, de détail, de desserte de carburants en magasin spécialisé (G47.30Z)	499 Avenue Victor Hugo 74800 la Roche-sur-Foron
C2	M. Dunand Bernard, Anc. M. Dunand Paul	Commerce de gros, de détail, de desserte de carburants en magasin spécialisé (G47.30Z), Chaudronnerie, tonnellerie (C25.22Z), Production et distribution de combustibles gazeux (générateur d'acétylène) (D35.29Z), Garages, ateliers, mécanique et soudure (G45.21A), Carrosserie, peinture (G45.21B)	738 Avenue Jean Jaurès 74800 la Roche-sur-Foron
D2	Sncf	Dépôt de liquides inflammables (D.L.I.) (V89.03Z)	302 Avenue de la Gare 74800 la Roche-sur-Foron
D3	Sarl "Halle aux Cuirs" (Gérant : M. Louis Sussey)	Apprêt et tannage des cuirs, préparation et teinture des fourrures (C15.11Z)	140 Rue du Foron 74800 la Roche-sur-Foron

 **Sites dont l'activité est terminée**

Dalle	Nom	Activité	Adresse postale
D3	M. Raphaël Scur	Imprégnation du bois (C16.10B)	86 Faubourg Saint-Bernard 74800 la Roche-sur-Foron
D4	Ets Paulme (Pdg : Guillemot Emonde)	Fabrication d'autres ouvrages en métaux (C25.9), Transformateur (PCB, pyralène, ...) (D35.44Z), Dépôt de liquides inflammables (D.L.I.) (V89.03Z), Décolletage (C25.62A)	121 Rue Perrine 74800 la Roche-sur-Foron

**INVENTAIRE HISTORIQUE DE SITES ICPE
SITUÉS À PLUS DE 100M ET À MOINS DE 500M DE L'IMMEUBLE**

 **Sites en activité**

Dalle	Nom	Activité	Adresse postale
Aucun			



 Sites dont l'état d'occupation est inconnu

Dalle	Nom	Activité	Adresse postale
Aucun			

 Sites dont l'activité est terminée

Dalle	Nom	Activité	Adresse postale
Aucun			

Pour chaque tableau le classement est établi du plus proche au plus lointain de l'immeuble.

SITES NON LOCALISABLES

Il est important de savoir que les bases de données utilisées ne sont pas exhaustives, il s'agit d'un inventaire historique de sites pouvant dater pour certains de plusieurs dizaines d'années. Les informations de localisation ne sont pas toujours fournies, il n'est donc pas possible de savoir si ces sites sont à proximité de l'immeuble.

Pour votre information, les sites dont la localisation est inconnue à ce jour pour la commune « La Roche-sur-Foron » sont dénombrés ci-après :

- 0 site BASOL;
- 0 site BASIAS en activité ;
- 1 site BASIAS dont l'activité est terminée ;
- 24 sites BASIAS dont l'état d'occupation est inconnu ;
- 0 site ICPE en fonctionnement ;
- 0 site ICPE en construction ;
- 0 site ICPE en cessation d'activité ;

CONCLUSIONS

Selon les informations mises à notre disposition,

La consultation de la base de données BASOL, le 23 septembre 2022, n'a pas permis d'identifier de site pollué (ou sol pollué, ou potentiellement pollué) dans un rayon de 500m autour de l'immeuble.

La consultation de la base de données BASIAS, le 23 septembre 2022, a permis d'identifier les anciens sites industriels ou activités de service suivants : 2 sites dans un rayon de 100m autour de l'immeuble et 26 sites entre 100m et 500m autour de l'immeuble. 25 anciens sites industriels ou activités de service sont situés dans la commune sans localisation précise.

La consultation de la base de données ICPE, le 23 septembre 2022, n'a pas permis d'identifier d'installation classée pour la protection de l'environnement dans un rayon de 500m autour de l'immeuble.

Le présent Etat des Risques de Pollution des Sols fait uniquement référence à des renseignements connus à ce jour. Il constitue un document d'information sur la proximité d'activités actuelles ou passées polluantes ou potentiellement polluantes et ne peut en aucun cas être considéré comme une autorisation administrative quelconque. Il n'a pas pour objet d'établir un constat de la pollution avérée des sols, de sa nature, de sa dangerosité et des conséquences réglementaires qui en découlent. Par ailleurs, il convient de préciser que les bases de données BASOL et BASIAS ne prétendent pas à l'exhaustivité. Cet état des risques ne constitue en aucun cas un diagnostic de pollution des sols. Seule une visite du site, accompagnée de sondages ou de prélèvements, permet à un expert du domaine d'établir ce diagnostic et de satisfaire, entre autres, au contexte réglementaire des articles L.511-1, L.512-12-1, L.514-20 et L.512-6-1 du code de l'environnement.

Sophia Antipolis, le 23 septembre 2022,


Kinaxia
80 Route des Lucioles
Espace de Sophia Antipolis
Bât C
06500 VALBONNE
SIRET : 914 001 738 0035
secretariat@kinaxia.fr
Tél : 04 21 32 20 10 Fax : 04 84 25 27 40

NOTICE COMPLEMENTAIRE

Que faire en cas de vente d'un terrain concerné par un site BASOL BASIAS ou ICPE ?

L'information de l'acquéreur est une obligation tant au regard du Code Civil (vice caché) qu'au regard, anciennement de l'article 8.1 de la loi du 19 juillet 1976 relative aux installations classées pour la protection de l'environnement soumises à autorisation, qu'au regard de l'actuel Code de l'environnement (partie Législative), Livre 5 : Prévention des pollutions, des risques et des nuisances, Chapitre IV : Contrôle et contentieux des installations classées, Section 3 : Protection des tiers : Article L514-20 : "Lorsqu'une installation soumise à autorisation ou à enregistrement a été exploitée sur un terrain, le vendeur de ce terrain est tenu d'en informer par écrit l'acheteur ; il l'informe également, pour autant qu'il les connaisse, des dangers ou inconvénients importants qui résultent de l'exploitation. Si le vendeur est l'exploitant de l'installation, il indique également par écrit à l'acheteur si son activité a entraîné la manipulation ou le stockage de substances chimiques ou radioactives. L'acte de vente atteste de l'accomplissement de cette formalité. A défaut, et si une pollution constatée rend le terrain impropre à la destination précisée dans le contrat, dans un délai de deux ans à compter de la découverte de la pollution, l'acheteur a le choix de demander la résolution de la vente ou de se faire restituer une partie du prix; il peut aussi demander la réhabilitation du site aux frais du vendeur, lorsque le coût de cette réhabilitation ne paraît pas disproportionné par rapport au prix de vente. Les notaires doivent veiller à ce que cette information soit respectée. Les conditions de vente sont ensuite librement débattues entre vendeur et acquéreur.

Par ailleurs, il est important de rappeler que depuis le 1er janvier 2018, une nouvelle information a été rendue obligatoire dans les ERP. Ainsi, si l'immeuble est situé dans un secteur d'information sur les sols (SIS), celle-ci est notifiée dans l'ERP. Pour en savoir plus, rdv sur www.preventimmo.fr/erp.

Quelles sont les conséquences si le site est considéré comme potentiellement pollué ?

Les risques varient avec la nature et la concentration des polluants présents, la géologie, l'hydrogéologie et surtout avec le type d'usage du sol. La présence d'un polluant dans un sol n'induit pas nécessairement un risque pour les personnes vivant sur le site ou à proximité. Sans changement d'usage, les risques ne peuvent guère aller qu'en décroissant avec le temps en raison de la dilution, de la dégradation physico-chimique ou biologique et de la fixation des polluants dans certaines phases du sol. Ce phénomène est dénommé : atténuation naturelle. Pour un site vieux de plus de vingt ans, les impacts ne sont en général plus susceptibles d'apparaître qu'à l'occasion d'un changement d'usage tel que construction d'une nouvelle usine, d'une école ou d'un lotissement sur un ancien site industriel ou une ancienne décharge. **Ainsi, s'il y a un changement d'usage ou projet de construction sur un terrain nu concerné par un risque de pollution des sols, il convient de réaliser un diagnostic de pollution des sols.**

Lorsqu'un maître d'ouvrage est à l'origine d'un changement d'usage dans les conditions définies par l'article L. 556-1, il définit, le cas échéant sur la base d'une étude de sols comprenant les éléments mentionnés à l'article R. 556-2, les éventuelles mesures de gestion de la pollution des sols, y compris les eaux souterraines, qui permettent d'assurer la compatibilité entre l'état des sols et la protection des intérêts mentionnés au premier alinéa de l'article L. 556-1, au regard du nouvel usage projeté.

Qui peut faire ces évaluations de risques ?

Il existe en France de nombreux bureaux d'études et de sociétés susceptibles de réaliser de telles études. Ils sont réunis, pour une majorité d'entre eux, dans une union professionnelle, l'Union Professionnelle des Entreprises de Dépollution de Sites (UPDS).



Etat des Risques et Pollutions

En application des articles L125-5 à 7 et R125-26 du code de l'environnement.

Référence : DIA-AYE50-2209-039
Réalisé par Jean-Claude AYEL
Pour le compte de LE BON DIAGNOSTIC

Date de réalisation : 23 septembre 2022 (Valable 6 mois)
Selon les informations mises à disposition par arrêté préfectoral :
N° DDT-2018-1348 du 31 juillet 2018.

REFERENCES DU BIEN

Adresse du bien
340-342 Avenue Charles de Gaulle
74800 La Roche-sur-Foron
Parcelle(s) saisie(s):
AE0029, AE0030
Vendeur
SAS EDMP ARA - Opération LES BALCONS DU FORON
74800 LA R,



SYNTHESES

A ce jour, la commune est soumise à l'obligation d'Information Acquéreur Locataire (IAL). Une déclaration de sinistre indemnisé est nécessaire.

Etat des Risques et Pollutions (ERP)						
Votre commune				Votre immeuble		
Type	Nature du risque	Etat de la procédure	Date	Concerné	Travaux	Réf.
Aucune procédure en vigueur sur la commune				-	-	-
Zonage de sismicité : 4 - Moyenne ⁽¹⁾				oui	-	-
Zonage du potentiel radon : 1 - Faible ⁽²⁾				non	-	-

Etat des risques approfondi (Attestation Argiles / ENSA / ERPS)	Concerné	Détails
Zonage du retrait-gonflement des argiles	Non	Aléa Faible
Plan d'Exposition au Bruit ⁽³⁾	Non	-
Basias, Basol, Icpé	Oui	28 sites* à - de 500 mètres

*ce chiffre ne comprend pas les sites non localisés de la commune.







(1) Zonage sismique de la France d'après l'annexe des articles R563-1 à 8 du Code de l'Environnement modifiés par les Décrets n°2010-1254 et n°2010-1255 du 22 octobre 2010 ainsi que par l'Arrêté du 22 octobre 2010 (nouvelles règles de construction parasismique - EUROCODE 8).

(2) Situation de l'immeuble au regard des zones à potentiel radon du territoire français définies à l'article R.1333-29 du code de la santé publique modifié par le Décret n°2018-434 du 4 juin 2018, délimitées par l'Arrêté interministériel du 27 juin 2018.

(3) Information cartographique consultable en mairie et en ligne à l'adresse suivante : <https://www.geoportail.gouv.fr/donnees/plan-dexposition-au-bruit-peb>

Attention, les informations contenues dans le second tableau de synthèse ci-dessus sont données à titre informatif. Pour plus de détails vous pouvez commander un Etat des risques approfondi.

Attention, les informations contenues dans ce tableau de synthèse sont données à titre informatif et ne sont pas détaillées dans ce document.

Etat des risques complémentaires (Géorisques)			
Risques		Concerné	Détails
 Inondation	TRI : Territoire à Risque important d'Inondation	Oui	Présence d'un TRI sur la commune sans plus d'informations sur l'exposition du bien.
	AZI : Atlas des Zones Inondables	Non	-
	PAPI : Programmes d'actions de Prévention des Inondations	Non	-
	Remontées de nappes	Oui	Zones potentiellement sujettes aux inondations de cave, fiabilité FAIBLE (dans un rayon de 500 mètres).
 Installation nucléaire		Non	-
 Mouvement de terrain		Non	-
 Pollution des sols, des eaux ou de l'air	BASOL : Sites pollués ou potentiellement pollués	Non	-
	BASIAS : Sites industriels et activités de service	Oui	Le bien se situe dans un rayon de 500 mètres d'un ou plusieurs sites identifiés.
	ICPE : Installations industrielles	Oui	Le bien se situe dans un rayon de 1000 mètres d'une ou plusieurs installations identifiées.
 Cavités souterraines		Oui	Le bien se situe dans un rayon de 500 mètres autour d'une cavité identifiée.
 Canalisation TMD		Non	-

SOMMAIRE

Synthèses.....	1
Imprimé officiel.....	4
Déclaration de sinistres indemnisés.....	5
Prescriptions de travaux, Documents de référence, Conclusions.....	6
Annexes.....	7



Etat des Risques et Pollutions

aléas naturels, miniers ou technologiques, sismicité, potentiel radon et pollution des sols

en application des articles L.125-5 à 7, R.125-26, R.563-4 et D.563-8-1 du Code de l'environnement et de l'article L.174-5 du nouveau Code minier

1. Cet état, relatif aux obligations, interdictions, servitudes et prescriptions définies vis-à-vis des risques naturels, miniers ou technologiques concernant l'immeuble, est établi sur la base des informations mises à disposition par arrêté préfectoral

n° **DDT-2018-1348** du **31/07/2018**

Situation du bien immobilier (bâti ou non bâti)

Document réalisé le : **23/09/2022**

2. Adresse

Parcelle(s) : AE0029, AE0030

340-342 Avenue Charles de Gaulle 74800 La Roche-sur-Foron

3. Situation de l'immeuble au regard de plans de prévention des risques naturels [PPRn]

L'immeuble est situé dans le périmètre d'un PPRn

prescrit oui non

L'immeuble est situé dans le périmètre d'un PPRn

appliqué par anticipation oui non

L'immeuble est situé dans le périmètre d'un PPRn

approuvé oui non

Les risques naturels pris en compte sont liés à :

(les risques grisés ne font pas l'objet d'une procédure PPR sur la commune)

Inondation Crues torrentielles Remparts de rhyppa Submersion marine Avalanches
Mouvement de terrain Mt terrain-Sécheresse Sédiments Cyclone Eruption volcanique
Feu de forêt autre

L'immeuble est concerné par des prescriptions de travaux dans le règlement du ou des PPRn

oui non

si oui, les travaux prescrits par le règlement du PPR naturel ont été réalisés

oui non

4. Situation de l'immeuble au regard de plans de prévention des risques miniers [PPRm]

L'immeuble est situé dans le périmètre d'un PPRm

prescrit oui non

L'immeuble est situé dans le périmètre d'un PPRm

appliqué par anticipation oui non

L'immeuble est situé dans le périmètre d'un PPRm

approuvé oui non

Les risques miniers pris en compte sont liés à :

(les risques grisés ne font pas l'objet d'une procédure PPR sur la commune)

Risque miniers Affaissement Effondrement Tassement Emission de gaz
Pollution des sols Pollution des eaux autre

L'immeuble est concerné par des prescriptions de travaux dans le règlement du ou des PPRm

oui non

si oui, les travaux prescrits par le règlement du PPR miniers ont été réalisés

oui non

5. Situation de l'immeuble au regard de plans de prévention des risques technologiques [PPRt]

L'immeuble est situé dans le périmètre d'un PPRt

approuvé oui non

L'immeuble est situé dans le périmètre d'un PPRt

prescrit oui non

Les risques technologiques pris en compte sont liés à :

(les risques grisés ne font pas l'objet d'une procédure PPR sur la commune)

Risque industriel Effet thermique Effet de surpression Effet toxique Projection

L'immeuble est situé en secteur d'expropriation ou de délaissement

oui non

L'immeuble est situé en zone de prescription

oui non

Si la transaction concerne un logement, les travaux prescrits ont été réalisés

oui non

Si la transaction ne concerne pas un logement, l'information sur le type de risques auxquels l'immeuble

est exposé ainsi que leur gravité, probabilité et cinétique, est jointe à l'acte de vente ou au contrat de location

oui non

6. Situation de l'immeuble au regard du zonage réglementaire pour la prise en compte de la sismicité

en application des articles R.563-4 et D.563-8-1 du code de l'environnement modifiés par l'Arrêté et les Décrets n°2010-1254 / 2010-1255 du 22 octobre 2010.

L'immeuble est situé dans une commune de sismicité :

forte zone 5 Moyenne zone 4 Modérée zone 3 Faibles zone 2 Très faibles zone 1

7. Situation de l'immeuble au regard du zonage réglementaire pour la prise en compte du potentiel radon

en application des articles R.125-23 du code de l'environnement et R.1333-29 du code de la santé publique, modifiés par le Décret n°2018-434 du 4 juin 2018

L'immeuble se situe dans une Zone à Potentiel Radon :

Significatif zone 3 Faible avec facteur de transfert zone 2 Faible zone 1

8. Information relative aux sinistres indemnisés par l'assurance suite à une catastrophe naturelle

L'information est mentionnée dans l'acte authentique constatant la réalisation de la vente

oui non

9. Situation de l'immeuble au regard de la pollution des sols

L'immeuble est situé dans un Secteur d'Information sur les Sols (SIS)

oui non

Aucun SIS ne concerne cette commune à ce jour

Parties concernées

Vendeur SAS EDMP-ARA - Opération LES BALCONS DU FORON 74800 LA R. à _____ le _____
Acquéreur _____ à _____ le _____

Attention ! SIS n'impliquent pas d'obligation ou d'interdiction réglementaire particulière, les aléas connus ou prévisibles qui peuvent être signalés dans les divers documents d'information préventive et concerner le bien immobilier, ne sont pas mentionnés par cet état.

EDMP-ARA
Groupe Edouard Denis
259-261 Avenue Jean Jaurès
69007 LYON
RCS AMIENS 879 768 224

Déclaration de sinistres indemnisés

en application des articles L 125-5 et R125-26 du Code de l'environnement

Si, à votre connaissance, l'immeuble a fait l'objet d'une indemnisation suite à des dommages consécutifs à des événements ayant eu pour conséquence la publication d'un arrêté de catastrophe naturelle, cochez ci-dessous la case correspondante dans la colonne "Indemnisé".

Arrêtés CATNAT sur la commune

Risque	Début	Fin	JO	Indemnisé
Mouvement de terrain	30/04/2015	04/05/2015	22/07/2015	<input type="checkbox"/>
Inondation - Par ruissellement et coulée de boue	26/04/2015	28/04/2015	22/07/2015	<input type="checkbox"/>
Séisme	15/07/1996	23/07/1996	17/10/1996	<input type="checkbox"/>
Séisme	14/12/1994	14/12/1994	07/05/1995	<input type="checkbox"/>
Par une crue (débordement de cours d'eau) - Par ruissellement et coulée de boue	13/06/1987	14/06/1987	09/10/1987	<input type="checkbox"/>
Tempête (vent)	06/11/1982	10/11/1982	19/11/1982	<input type="checkbox"/>

Pour en savoir plus, chacun peut consulter en préfecture ou en mairie, le dossier départemental sur les risques majeurs, le document d'information communal sur les risques majeurs et, sur internet, le portail dédié à la prévention des risques majeurs : www.prim.net

Préfecture : Annecy - Haute-Savoie
Commune : La Roche-sur-Foron

Adresse de l'immeuble :
340-342 Avenue Charles de Gaulle
Parcelle(s) : AE0029, AE0030
74800 La Roche-sur-Foron
France

Etabli le : _____

Vendeur : _____

Acquéreur : _____

SAS EDMP ARA - Opération LES BALCONS DU FORON ? 74800 LA R,

Prescriptions de travaux

Aucune

Documents de référence

Aucun

Conclusions

L'Etat des Risques délivré par LE BON DIAGNOSTIC en date du 23/09/2022 fait apparaître que la commune dans laquelle se trouve le bien fait l'objet d'un arrêté préfectoral n°DDT-2018-1348 en date du 31/07/2018 en matière d'obligation d'Information Acquéreur Locataire sur les Risques Naturels, Miniers et Technologiques.

Selon les informations mises à disposition dans le Dossier Communal d'Information, le BIEN est ainsi concerné par :

- Le risque sismique (niveau 4, sismicité Moyenne) et par la réglementation de construction parasismique EUROCODE 8

Sommaire des annexes

> Arrêté Préfectoral départemental n° DDT-2018-1348 du 31 juillet 2018

> Cartographie :

- Cartographie réglementaire de la sismicité

A titre indicatif, ces pièces sont jointes au présent rapport.



Liberté • Égalité • Fraternité
RÉPUBLIQUE FRANÇAISE

PRÉFET DE LA HAUTE-SAVOIE

Direction départementale
des territoires
Service aménagement, risques
Cellule prévention des risques

Références : SAR/CPR/AG

Annecy, le **31 JUIL. 2018**

LE PRÉFET DE LA HAUTE-SAVOIE
Officier de la Légion d'honneur
Officier de l'ordre national du Mérite

Arrêté n° ODT-2018-1348

relatif à l'information des acquéreurs et des locataires de biens immobiliers sur les risques naturels, miniers et technologiques majeurs

VU le code de l'environnement, notamment les articles L. 125-5 et R. 125-23 à R. 125-27 ;

VU le décret n° 2004-374 du 29 avril 2004 modifié, relatif aux pouvoirs des préfets, à l'organisation et à l'action des services de l'État dans les régions et départements ;

VU le décret du 3 novembre 2016 portant nomination de M. Pierre LAMBERT, préfet, en qualité de préfet de la Haute-Savoie ;

VU l'arrêté préfectoral n°PREF/DRHB/BOA/2017-033 du 10 août 2017 de délégation de signature à M. Francis CHARPENTIER, directeur départemental des territoires de la Haute-Savoie ;

VU l'arrêté préfectoral n° 2006-83 du 9 février 2006, mis à jour le 12 janvier 2018 fixant la liste des communes concernées par l'obligation d'information des acquéreurs et des locataires de biens immobiliers sur les risques naturels et technologiques majeurs ;

VU l'arrêté préfectoral n°DDT-2018-056 du 17 janvier 2018 approuvant la modification n°1 du plan de prévention des risques naturels prévisibles de la commune de Servoz ;

VU l'arrêté interministériel du 31 janvier 2018 portant reconnaissance de l'état de catastrophe naturelle pour les inondations et coulées de boue survenues du 3 janvier 2018 au 5 janvier 2018 sur les communes du Bouchet-Mont-Charvin, Les Clefs, Cluses, Cordon, Mieussy, Passy, Sallanches, Samoëns, Serraval, Servoz, Taninges, Val de Chaise et Verchaix ;

VU l'arrêté interministériel du 9 mars 2018 portant reconnaissance de l'état de catastrophe naturelle pour les avalanches, inondations et coulées de boue, et mouvements de terrain, survenus du 30 décembre 2017 au 5 janvier 2018 sur les communes d'Abondance, Le Bouchet-Mont-Charvin, Cordon, Domancy, Doussard, Manigod, Mieussy, Passy, La Rivière-Enverse, Saint-Ferréol, Saint-Sigismond, Sallanches, Serraval, Sévrier, Taninges, Thyez, Thônes, Verchaix et Les Villards-sur-Thônes ;

VU l'arrêté interministériel du 26 mars 2018 portant reconnaissance de l'état de catastrophe naturelle pour les inondations et coulées de boue, et mouvements de terrain, survenus le 11 décembre 2017 sur les communes de Pers-Jussy et Vougy ;

15 rue Henry-Bordeaux - 74998 Annecy cedex 9
téléphone : 04 50 33 78 00 – télécopie : 04 50 27 96 09 – courriel : ddt@haute-savoie.gouv.fr
internet : www.haute-savoie.gouv.fr – www.haute-savoie.equipement-agriculture.gouv.fr
horaires d'ouverture : 8 h 30 – 12 h 00 / 13 h 30 – 17 h 00 (16 h 00 le vendredi)

VU l'arrêté préfectoral n°DDT-2018-861 du 11 avril 2018 approuvant la modification n°1 du plan de prévention des risques naturels prévisibles de la commune d'Archamps ;

VU l'arrêté interministériel du 17 avril 2018 portant reconnaissance de l'état de catastrophe naturelle pour les mouvements de terrain, survenus du 3 janvier 2018 au 5 janvier 2018 sur la commune du Reposoir ;

VU l'arrêté interministériel du 26 juin 2018 portant reconnaissance de l'état de catastrophe naturelle pour les avalanches, inondations et coulées de boue, et mouvements de terrain, survenus du 9 janvier 2018 au 23 janvier 2018 sur les communes des Houches, Domancy, Passy et Sallanches ;

ARRETE

Article 1 : L'obligation d'information prévue aux I et II de l'article L. 125-5 du Code de l'environnement s'applique dans chacune des communes listées en annexe du présent arrêté.

Article 2 : L'obligation prévue au IV de l'article L. 125-5 du Code de l'environnement s'applique pour les arrêtés de reconnaissance de l'état de catastrophe naturelle ou technologique figurant en annexe.

Article 3 : Les éléments nécessaires à l'information des acquéreurs et des locataires de biens immobiliers sur les risques naturels, miniers et technologiques majeurs sont consignés dans un dossier communal d'informations consultable en mairie, à la préfecture et en sous-préfecture.

Article 4 : Une copie du présent arrêté et de la liste des communes visées à l'article 1 est adressée aux maires des communes concernées ainsi qu'à la chambre départementale des notaires.

Le présent arrêté sera affiché pendant un mois dans les mairies des communes concernées ; il sera, en outre, publié au recueil des actes administratifs de la préfecture de la Haute-Savoie.

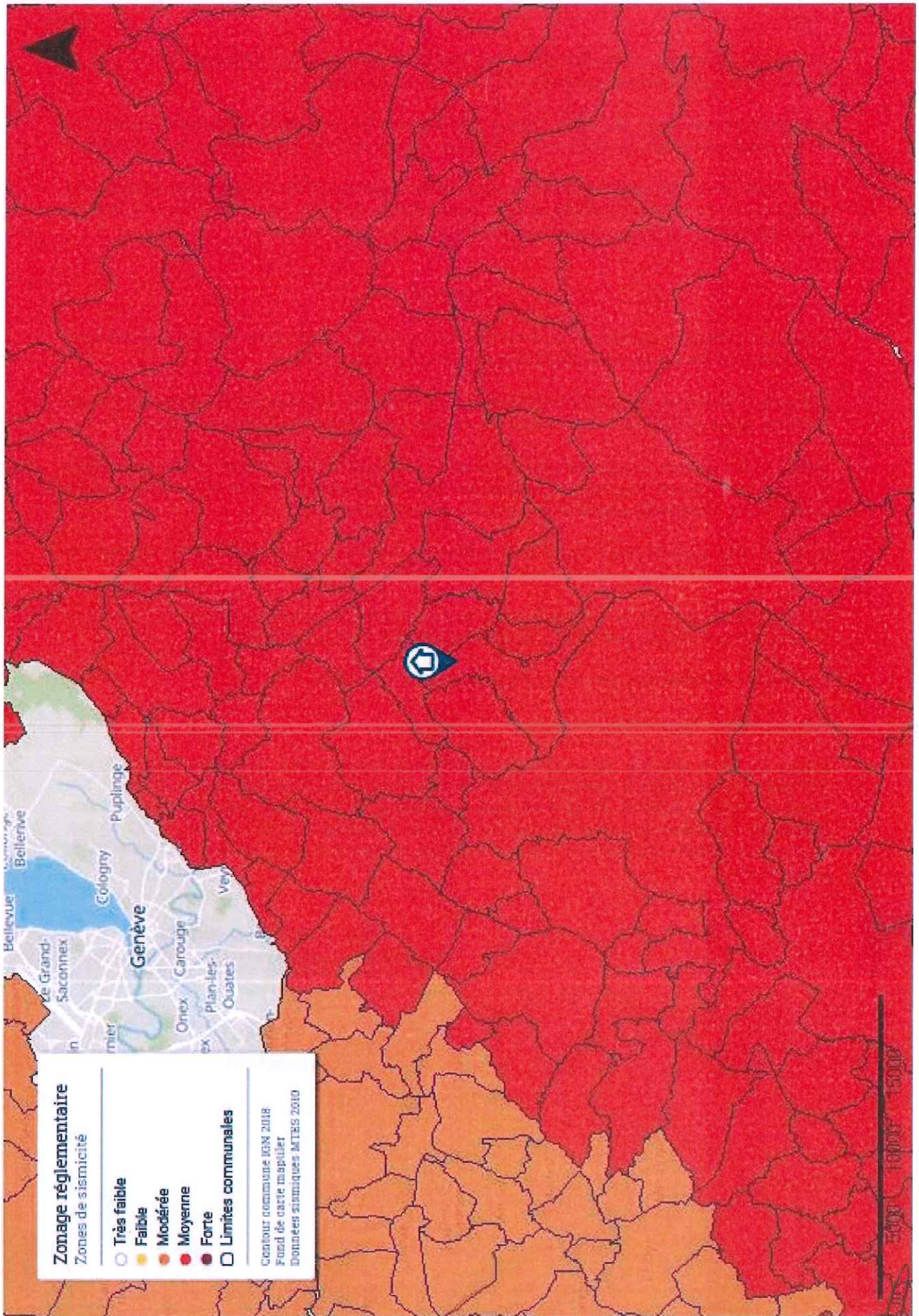
Une mention de l'arrêté sera insérée dans le journal Le Dauphiné Libéré.

Il en sera de même pour chaque mise à jour.

Article 5 : M. le directeur départemental des territoires, Mmes et MM. les maires des communes d'Abondance, Archamps, Le Bouchet-Mont-Charvin, Les Clefs, Cluses, Cordon, Domancy, Doussard, Les Houches, Manigod, Mieussy, Passy, Pers-Jussy, Le Reposoir, La Rivière-Enverse, Saint-Ferréol, Saint-Sigismond, Sallanches, Samoëns, Serraval, Servoz, Sévrier, Taninges, Thyez, Thônes, Val de Chaise, Verchaix, Les Villards-sur-Thônes et Vougy, sont chargés, chacun en ce qui le concerne, de l'exécution du présent arrêté.

Pour le préfet et par délégation,
le directeur départemental des territoires,
Pour le directeur départemental des territoires,
la directrice adjointe,


Isabelle NUTI



Attestation d'assurance



SarL GALEY - LABAUTHE ASSURANCES
 21 Place Dupuy
 31000 TOULOUSE
 Tel. 05 62 73 09 09 Fax. 05 61 63 12 15
 Email. agence.galeylabauthe@axa.fr
 n° Orias 10 053 214

ATTESTATION D'ASSURANCE

La société AXA FRANCE représentée par la SARL GALEY – LABAUTHE ASSURANCES atteste que l'entreprise **LE BON DIAGNOSTIC** représentée par **Monsieur Jean-Claude AYLÉ**, domiciliée **5 rue Jean Grandel 95100 ARGENTEUIL** est titulaire du contrat suivant, en cours pour la période du 01/01/2022 au 31/12/2022 couvrant les conséquences pécuniaires de sa responsabilité civile suivant les dispositions des conditions générales et particulières :

ASSURANCE RESPONSABILITE CIVILE N° 1148866204 Contrat « Groupe »

Pour les activités désignées ci-dessous, telles que décrites aux conditions particulières du contrat ci-dessus référencés et exercées conformément aux dispositions des décrets et lois en vigueur :

- | | |
|---|---|
| Photo 360 et visite virtuelle | Etat des installations intérieures de Gaz |
| CQV (Certificat de qualité de vie) | Etat des Risques et Pollutions |
| Diagnostic de Performance énergétique 2021 sans mention | Etat des Risques de pollution des sols (ERPS) |
| Diagnostic de Performance énergétique 2021 avec mention | Argiles |
| Diagnostic de Performance Energétique sans mention | ENSA (Etat des Nuisances Sonores Aériennes) |
| Diagnostic de Performance Energétique avec Mention | Etat parasitaire |
| Calcul des Tantèmes | Etat relatif à la présence de Termites dans le bâti |
| Etat descriptif de division | Ménules |
| Constat Amiante Vente sans mention | Etats des lieux |
| Dossier Technique Amiante sans mention | Superficie Carrez/Habitable et autres |
| Dossier Technique Amiante avec mention | Amiante avant démolition |
| Constat du Risque d'Exposition au Plomb (vente, location, parties communes) | Ménules avant démolition |
| Contrôle périodique amiante | Amiante avant travaux immeubles bâtis |
| Diagnostic défiscalisation ancien | Plomb avant travaux |
| Logement décent | Plomb avant démolition |
| Dossier Amiante Parties Privatives | Plomb dans l'eau |
| Etat des installations intérieures d'Électricité | Termites avant démolition |

Extrait du tableau des garanties spécifiques à l'assuré désigné ci-dessus et par Cabinet de diagnostics :

1. Tous dommages corporels matériels et immatériels consécutifs confondus : 10.772.913 € par sinistre
2. Faute inexcusable (dommages corporels) 1.000.000 € par sinistre et 2.000.000 € par année d'assurance
3. Atteinte à l'environnement
 - Tous dommages confondus : 788.630 € par année d'assurance
4. Dommages immatériels non consécutifs : 2.000.000 € par année d'assurance
5. Dommages aux biens confis : 345.145 € par sinistre
6. Défense : inclus dans la garantie mise en jeu
7. Recours : 28.354 € par litige

La présente attestation ne peut engager la compagnie AXA FRANCE en dehors des limites précisées par les clauses et conditions du contrat auquel il se réfère.

Fait à Toulouse, le 13 décembre 2021

Pour la SarL GALEY – LABAUTHE ASSURANCES

EDMP-ARA
 Groupe Edouard Denis
 259-261 Avenue Jean Jaurès
 69007 LYON
 RCS AMIENS 879 768 224
 Dossier : 23 / 23

