

Etat des risques et pollutions

aléas naturels, miniers ou technologiques, sismicité, potentiel radon et sols pollués
En application des articles L 125-5, L 125-6, L 125-7 et L 556-2 du Code de l'Environnement
et de l'article L 121-22-5 du Code de l'Urbanisme



Réalisé en commande* par	Media Immo
Pour le compte de	JEAN-BAPTISTE DE SEVIN-BANDEVILLE ET JUSTIN DEPASSE - NOTAIRES - CAEN RÉPUBLIQUE
Numéro de dossier	PROMOTION L'AURE (LIBERATEURS)
Date de réalisation	09/03/2023

Localisation du bien	2 rue du 7 juin 1944 14400 BAYEUX
Section cadastrale	AY 397, AY 260, AY 266
Altitude	65.25m
Données GPS	Latitude 49.273953 - Longitude -0.718081

Désignation du vendeur	FONCIER CONSEIL
Désignation de l'acquéreur	

* Document réalisé sur commande par **Media Immo** qui en assume la pleine responsabilité. Ceci, sous couvert que les informations transmises par **JEAN-BAPTISTE DE SEVIN-BANDEVILLE ET JUSTIN DEPASSE - NOTAIRES - CAEN RÉPUBLIQUE** soient exactes.

EXPOSITION DE L'IMMEUBLE AU REGARD D'UN OU PLUSIEURS PLANS DE PRÉVENTION DE RISQUES

Zonage réglementaire sur la sismicité : Zone 2 - Faible	EXPOSÉ	-
Commune à potentiel radon de niveau 3	NON EXPOSÉ	-
Immeuble situé dans un Secteur d'Information sur les sols	NON EXPOSÉ	-

INFORMATIONS PORTÉES À CONNAISSANCE

			EXPOSÉ	-
-	Inondation	Informatif ⁽¹⁾	NON EXPOSÉ	-
-	Inondation par remontées de nappes naturelles	Informatif ⁽¹⁾	NON EXPOSÉ	-
-	Inondation zones marécageuses	Informatif ⁽¹⁾	NON EXPOSÉ	-
-	Mouvement de terrain Argile (Loi ELAN)	Informatif ⁽¹⁾	EXPOSÉ	-
-	Mouvement de terrain Eboulement, chutes de pierres et de blocs	Informatif ⁽¹⁾	NON EXPOSÉ	-

⁽¹⁾ À ce jour, ce risque n'est donné qu'à titre **INFORMATIF** et n'est pas retranscrit dans l'Imprimé Officiel.

SOMMAIRE

Synthèse de votre **Etat des Risques et Pollutions**
Imprimé Officiel (feuille rose/violette)
Arrêtés de Catastrophes Naturelles / Déclaration de sinistres indemnisés
Extrait Cadastral
Zonage réglementaire sur la Sismicité
Cartographies des risques auxquelles l'immeuble est exposé
Annexes : Cartographies des risques auxquelles l'immeuble n'est pas exposé
Annexes : Arrêtés

Etat des risques et pollutions

aléas naturels, miniers ou technologiques, sismicité, potentiel radon et sols pollués
En application des articles L 125-5, L 125-6, L125-7 et L 556-2 du Code de l'Environnement
et de l'article L 121-22-5 du Code de l'Urbanisme

Attention ! S'ils n'impliquent pas d'obligation ou d'interdiction réglementaire particulière, les aléas connus ou prévisibles qui peuvent être signalés dans les divers documents d'information préventive et concerner le bien immobilier, ne sont pas mentionnés par cet état.

Cet état est établi sur la base des informations mises à disposition par arrêté préfectoral
n° NC _____ du 22/11/2017 mis à jour le 19/10/2018

Adresse de l'immeuble : 2 rue du 7 juin 1944
14400 BAYEUX

Cadastre : AY 397, AY 260, AY 266

Situation de l'immeuble au regard d'un plan de prévention de risques naturels (PPRN)

> L'immeuble est situé dans le périmètre d'un PPR N
prescrit anticipé approuvé date _____
1 oui non

1 si oui, les risques naturels pris en compte sont liés à :
autres _____
inondation crue torrentielle mouvements de terrain avalanches sécheresse / argile
cyclone remontée de nappe feux de forêt séisme volcan

> L'immeuble est concerné par des prescriptions de travaux dans le règlement du PPRN
2 oui non
2 si oui, les travaux prescrits ont été réalisés oui non

Situation de l'immeuble au regard d'un plan de prévention de risques miniers (PPRM)

> L'immeuble est situé dans le périmètre d'un PPR M
prescrit anticipé approuvé date _____
3 oui non

3 si oui, les risques miniers pris en compte sont liés à :
mouvements de terrain autres _____

> L'immeuble est concerné par des prescriptions de travaux dans le règlement du PPRM
4 oui non
4 si oui, les travaux prescrits ont été réalisés oui non

Situation de l'immeuble au regard d'un plan de prévention de risques technologiques (PPRT)

> L'immeuble est situé dans le périmètre d'étude d'un PPRT prescrit et non encore approuvé
5 oui non
5 si oui, les risques technologiques pris en considération dans l'arrêté de prescription sont liés à :
effet toxique effet thermique effet de surpression projection risque industriel

> L'immeuble est situé dans le périmètre d'exposition aux risques d'un PPR T approuvé
oui non

> L'immeuble est situé dans un secteur d'expropriation ou de délaissement
oui non

> L'immeuble est situé en zone de prescription
6 oui non
6 Si la transaction concerne un logement, les travaux prescrits ont été réalisés oui non
6 Si la transaction ne concerne pas un logement, l'information sur le type de risques auxquels l'immeuble est exposé ainsi que leur gravité, probabilité et cinétique, est jointe à l'acte de vente oui non

Situation de l'immeuble au regard du zonage sismique réglementaire

> L'immeuble est situé dans une commune de sismicité classée en
zone 1 très faible zone 2 faible zone 3 modérée zone 4 moyenne zone 5 forte

Situation de l'immeuble au regard du zonage réglementaire à potentiel radon

> L'immeuble se situe dans une commune à potentiel radon classée en niveau 3
oui non

Information relative à la pollution de sols

> Le terrain se situe en secteurs d'information sur les sols (SIS)
NC* oui non
* Non Communiqué (en cours d'élaboration par le représentant de l'Etat dans le département)

Situation de l'immeuble au regard d'une zone exposée au recul du trait de côte

> L'immeuble est situé dans une zone exposée au recul du trait de côte
NC* à l'horizon de 30 ans à un horizon entre 30 et 100 ans non
* Non Communiqué (en cours d'élaboration par le représentant de la commune)

Information relative aux sinistres indemnisés par l'assurance suite à une catastrophe N/M/T**

> L'information est mentionnée dans l'acte de vente
** catastrophe naturelle, minière ou technologique
oui non

Extraits des documents de référence joints au présent état et permettant la localisation de l'immeuble au regard des risques pris en compte

Carte Sismicité

Vendeur - Acquéreur

Vendeur : FONCIER CONSEIL

Acquéreur : _____

Date : 09/03/2023 Fin de validité : 09/09/2023

Cet état, à remplir par le vendeur ou le bailleur, est destiné à être en annexe d'un contrat de vente ou de location d'un immeuble.

Arrêtés de Catastrophes Naturelles / Déclaration de sinistres indemnisés

en application du chapitre IV de l'article L125-5 du Code de l'environnement

Préfecture : Calvados
Adresse de l'immeuble : 2 rue du 7 juin 1944 14400 BAYEUX
En date du : 09/03/2023

Sinistres indemnisés dans le cadre d'une reconnaissance de l'état de catastrophe naturelle

Type de catastrophe	Date de début	Date de Fin	Publication	JO	Indemnisé
Inondations et coulées de boue	21/06/1986	21/06/1986	11/12/1986	09/01/1987	
Tempête	15/10/1987	16/10/1987	22/10/1987	24/10/1987	
Mouvements de terrain consécutifs à la sécheresse	01/04/1989	31/12/1992	28/10/1994	20/11/1994	
Mouvements de terrain différentiels consécutifs à la sécheresse et à la réhydratation des sols	01/01/1990	31/12/1990	27/12/2000	29/12/2000	
Mouvements de terrain différentiels consécutifs à la sécheresse et à la réhydratation des sols	01/03/1992	30/06/1992	27/12/2000	29/12/2000	
Mouvements de terrain différentiels consécutifs à la sécheresse et à la réhydratation des sols	01/01/1993	30/09/1996	12/05/1997	25/05/1997	
Inondations et coulées de boue	01/07/1994	01/07/1994	28/10/1994	20/11/1994	
Inondations et coulées de boue	17/01/1995	31/01/1995	06/02/1995	08/02/1995	
Mouvements de terrain différentiels consécutifs à la sécheresse et à la réhydratation des sols	01/01/1996	31/12/1996	27/12/2000	29/12/2000	
Inondations et coulées de boue	16/05/1997	16/05/1997	17/12/1997	30/12/1997	
Inondations et coulées de boue	05/07/1999	05/07/1999	29/11/1999	04/12/1999	
Inondations, coulées de boue et mouvements de terrain	25/12/1999	29/12/1999	29/12/1999	30/12/1999	
Inondations et coulées de boue	08/02/2001	08/02/2001	23/01/2002	09/02/2002	
Inondations et coulées de boue	01/06/2003	01/06/2003	17/11/2003	30/11/2003	
Inondations et coulées de boue	28/02/2010	28/02/2010	14/09/2010	17/09/2010	
Mouvements de terrain différentiels consécutifs à la sécheresse et à la réhydratation des sols	01/01/2017	30/06/2017	18/09/2018	20/10/2018	
Inondations et coulées de boue	15/11/2019	17/11/2019	27/01/2020	13/02/2020	

Cochez les cases **Indemnisé** si, à votre connaissance, l'immeuble a fait l'objet d'une indemnisation suite à des dommages consécutifs à chacun des événements.

Etabli le :

Signature / Cachet en cas de prestataire ou mandataire

Vendeur : FONCIER CONSEIL

Acquéreur :

Pour en savoir plus, chacun peut consulter en préfecture ou en mairie, le dossier départemental sur les risques majeurs, le document d'information communal sur les risques majeurs.

Définition juridique d'une catastrophe naturelle :

Phénomène ou conjonction de phénomènes dont les effets sont particulièrement dommageables.

Cette définition est différente de celle de l'article 1er de la loi n°82-600 du 13 juillet 1982 relative à l'indemnisation des victimes de catastrophes naturelles, qui indique: "sont considérés comme effets des catastrophes naturelles [...] les dommages matériels directs ayant eu pour cause déterminante l'intensité anormale d'un agent naturel, lorsque les mesures habituelles à prendre pour prévenir ces dommages n'ont pu empêcher leur survenance ou n'ont pu être prises". La catastrophe est ainsi indépendante du niveau des dommages causés. La notion "d'intensité anormale" et le caractère "naturel" d'un phénomène relèvent d'une décision interministérielle qui déclare "l'état de catastrophe naturelle".

Source : Guide Général PPR

Extrait Cadastral

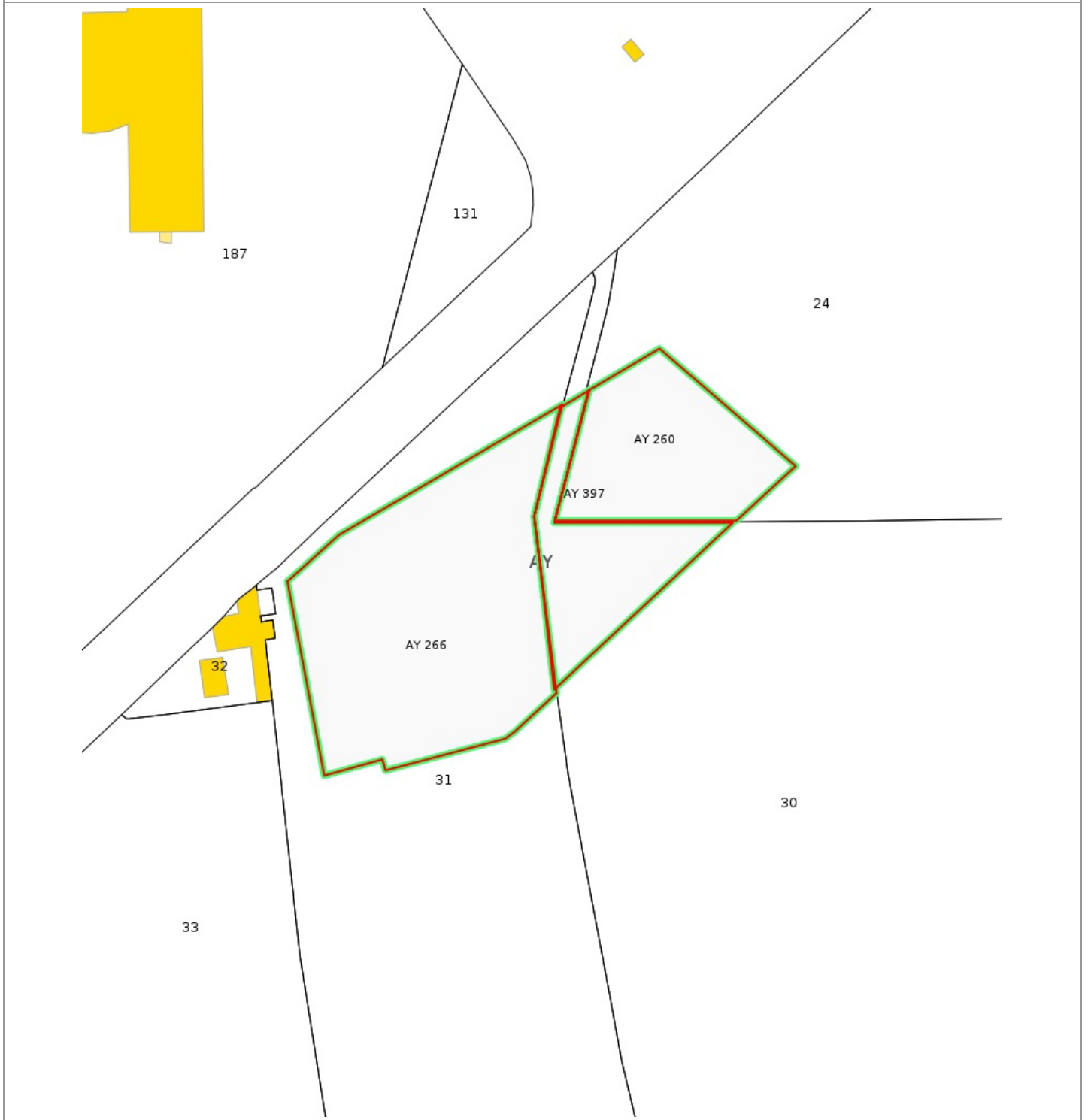
Département : Calvados

Commune : BAYEUX

Parcelles : AY 397, AY 260, AY 266

Bases de données : IGN, Cadastre.gouv.fr

IMG REPERE

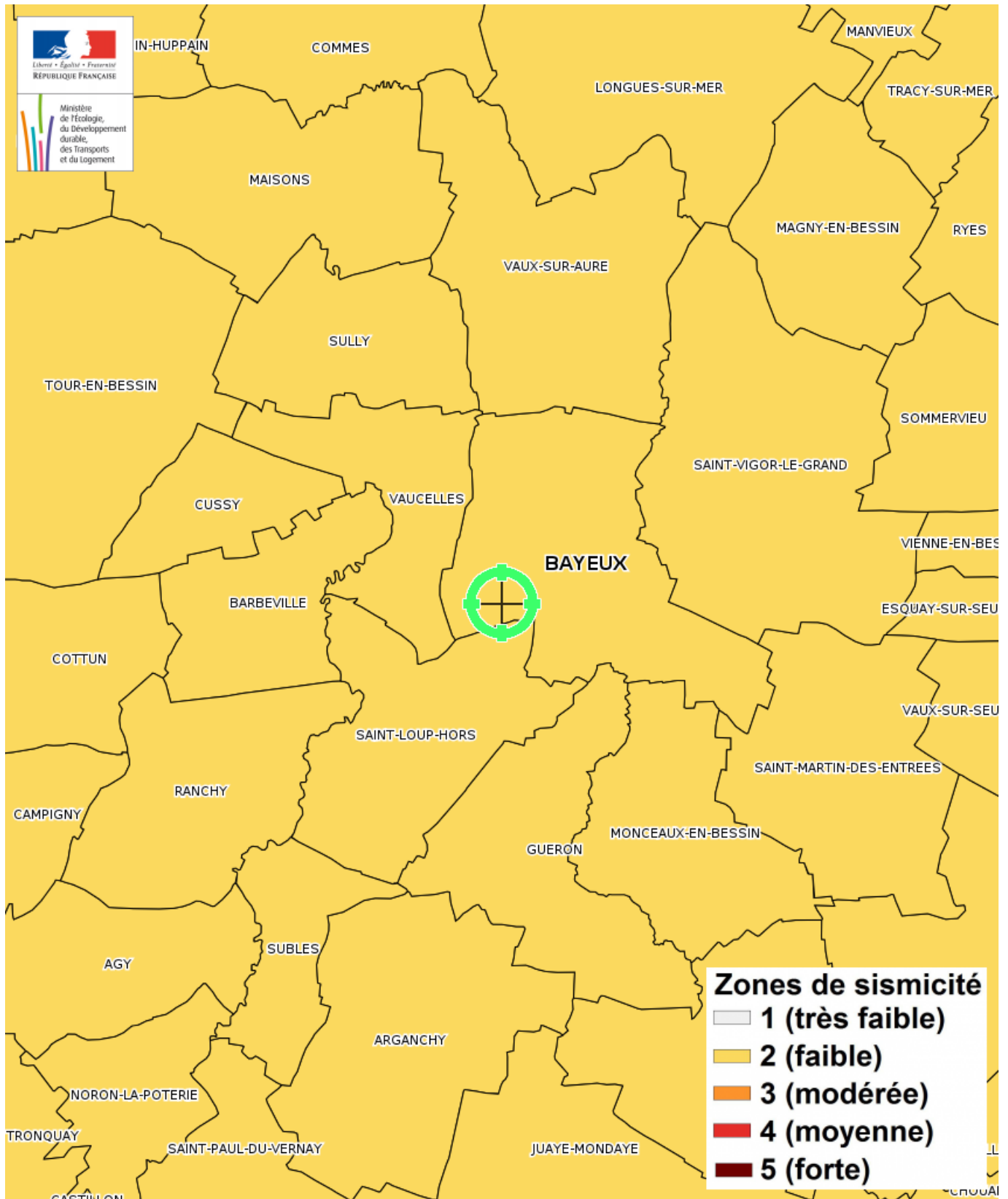


Zonage réglementaire sur la Sismicité

Département : Calvados

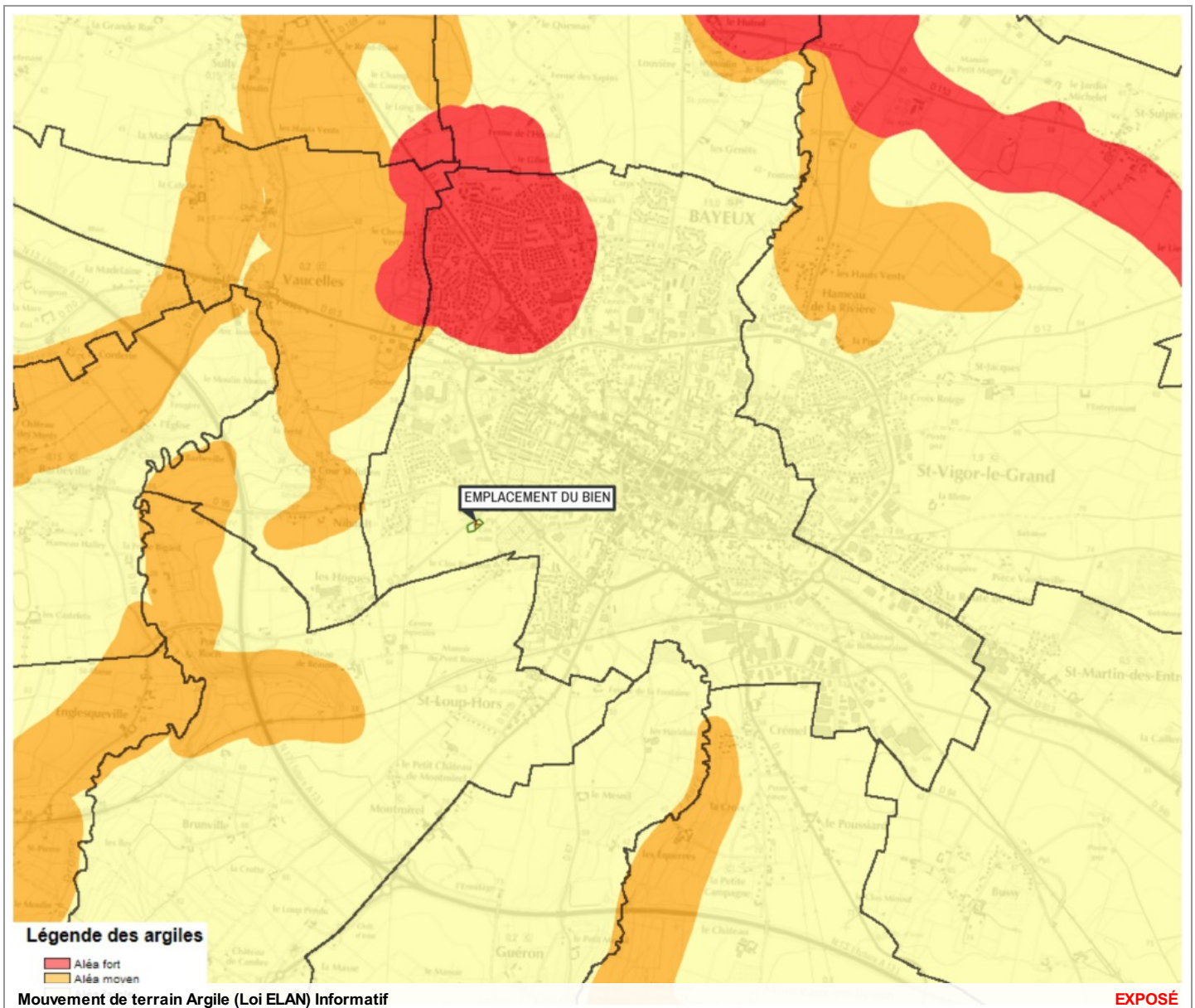
Commune : BAYEUX

Zonage réglementaire sur la Sismicité : Zone 2 - Faible

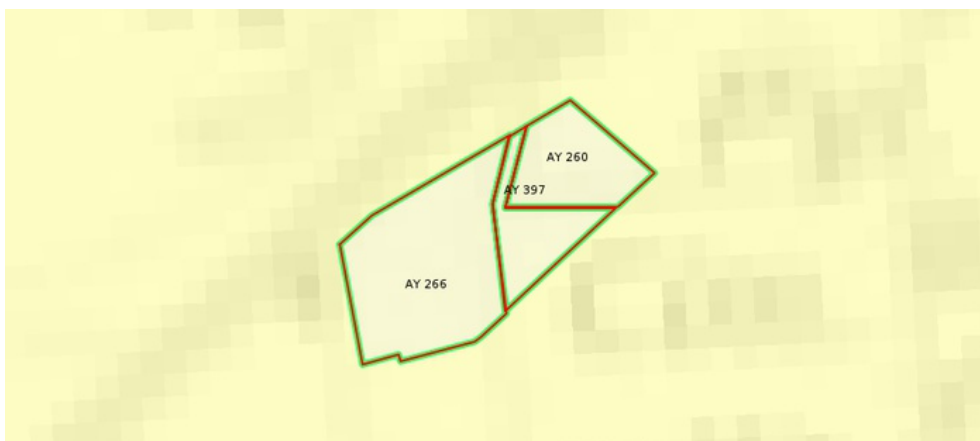


Carte

Mouvement de terrain Argile (Loi ELAN)



Zoom et Légende extraits de la carte originale ci-dessus



Légende Mouvement de terrain Argile (Loi ELAN) Carte réglementaire Source BRGM

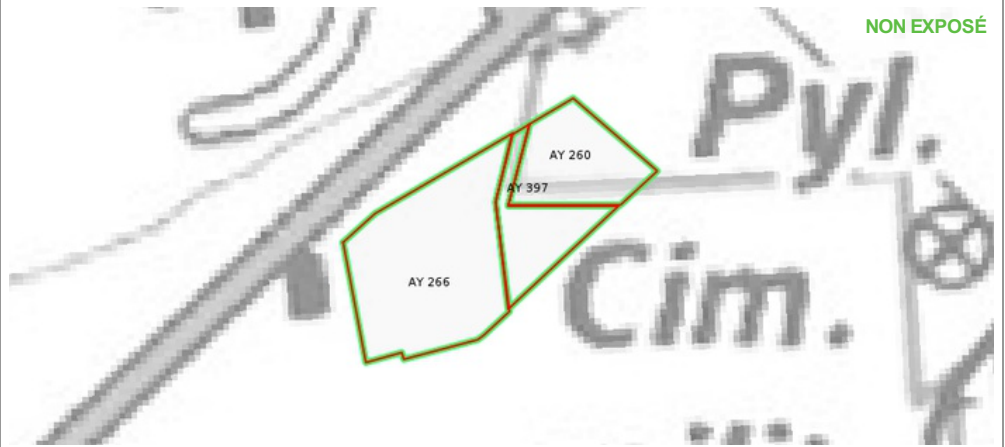
- **Aléa fort**
Concerné par la loi ELAN*
- **Aléa moyen**
Concerné par la loi ELAN*
- **Aléa faible**
Non concerné par la loi ELAN

*Obligation pour le vendeur de fournir une étude géotechnique préalable en cas de vente d'un terrain non bâti constructible.

Annexes

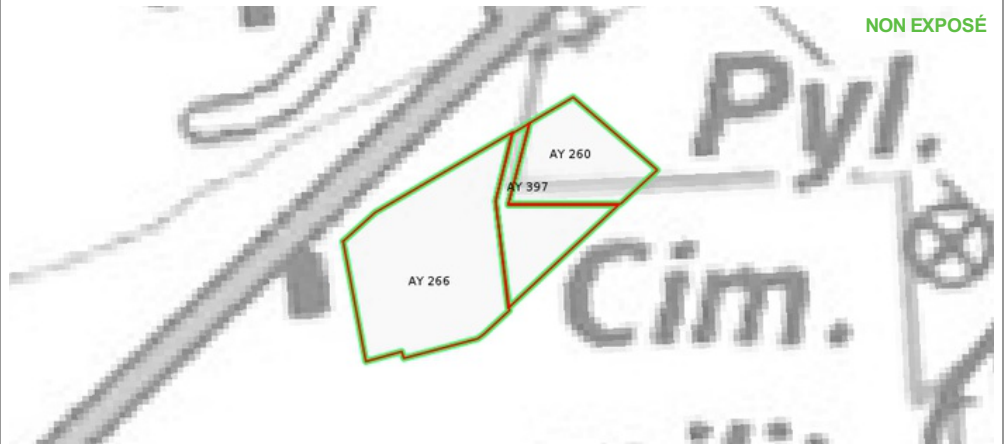
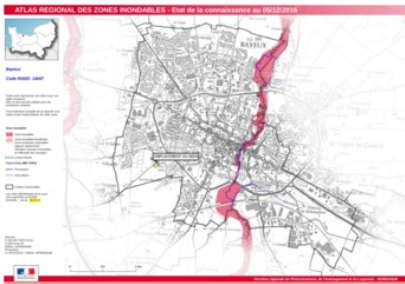
Cartographies des risques auxquelles l'immeuble n'est pas exposé

Zoom extrait de la carte originale ci-contre



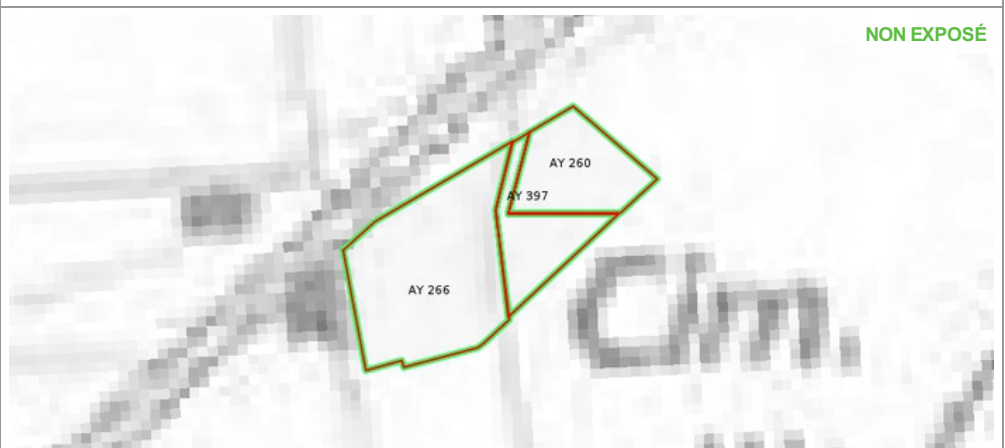
Inondation zones marécageuses Informatif

Zoom extrait de la carte originale ci-contre



Inondation Informatif


Zoom extrait de la carte originale ci-contre



Mouvement de terrain Eboulement, chutes de pierres et de blocs Informatif

Annexes

Fiche d'information Sismicité



M'informer sur les séismes



Des séismes se produisent régulièrement en France, tant sur le territoire métropolitain que dans les départements d'outre-mer.

Si la majorité des séismes qui sont recensés en France sont relativement faibles, plusieurs tremblements de terre provoquant des dégâts aux constructions se sont produits ces dernières années, dont les plus marquants sont les séismes d'Annecy et Saint-Paul de Fenouillet en 1996, le séisme du Teill en 2019. Ce dernier a rappelé que le risque de voir des bâtiments endommagés, voire s'effondrer, à cause des tremblements de terre est bien réel.

En 1909 à Lambesc, et en 1967 à Arette, les séismes ont fait des victimes à cause de l'effondrement des maisons.

Des traces de séismes encore plus forts mais beaucoup plus anciens ont aussi été relevées par les géologues et par l'examen de documents historiques.

Aléa Sismique

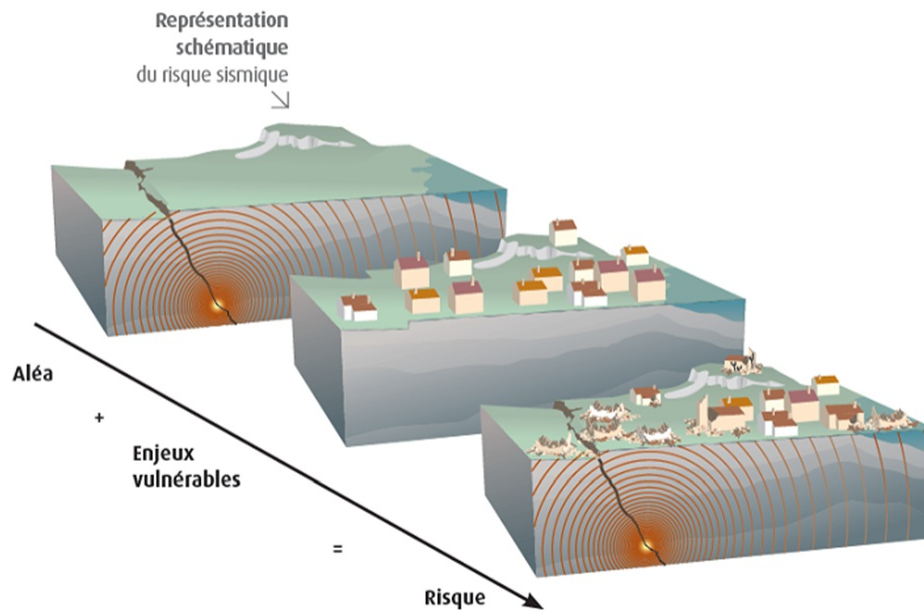
L'aléa sismique est la possibilité, pour un site donné, d'être exposé à des secousses telluriques de caractéristiques données (exprimées en général par des paramètres tels que l'accélération, l'intensité, le spectre de réponse...).

L'aléa sismique peut être évalué par une méthode déterministe ou probabiliste ; dans le premier cas, les caractéristiques sont celles d'un événement réel, éventuellement assorties d'une marge de sécurité (séisme le fort connu historiquement par exemple).

Dans l'approche probabiliste, l'ensemble des données permettant l'estimation de l'aléa sont examinées dans un cadre statistique, et l'aléa est alors exprimé comme une probabilité de dépasser un niveau fixé.

Annexes

Fiche d'information Sismicité



Evaluation de l'aléa

L'évaluation de l'aléa sismique doit prendre en compte l'ensemble des connaissances disponibles sur le phénomène et ses causes, sur la plus longue période de temps possible, car les séismes sont des événements peu fréquents en France.

L'occurrence d'un séisme à un endroit dépend à la fois de mécanismes régionaux (tectonique, géologie) à grande échelle, et de spécificité locales (relief configuration et nature du sol, sensibilité aux phénomènes induits).

L'aléa est donc usuellement découpé en une composante régionale et une spécificité locale.

Annexes

Fiche d'information Sismicité

Aléa régional

L'aléa régional recouvre la caractérisation de l'agression sismique au rocher affleurant en surface, résultant de l'activation de sources sismique et de la propagation des ondes de la source à la cible.

L'analyse de l'aléa régional nécessite deux étapes :

- L'identification des sources sismiques
- Le calcul du mouvement vibratoire en surface

L'identification des sources sismiques consiste à localiser les failles actives et à évaluer leur potentiel sismogénique en termes de magnitude ou d'intensité des séismes susceptibles d'être générés par ces failles, leur profondeur focale et leur récurrence. En se basant sur des données géologiques et sismiques, ce travail aboutit à la définition d'un zonage sismotectonique découpant la région considérée en zones homogènes dans lesquelles la probabilité d'occurrence d'un séisme de caractéristiques données est estimée équivalente en tout point ;

Concernant le calcul du mouvement vibratoire en surface par l'application d'une loi d'atténuation aux sources potentielles identifiées dans le zonage sismotectonique, on distingue principalement deux approches d'évaluation d'aléa régional :

- L'approche déterministe dans laquelle le mouvement du sol est estimé à partir d'un séisme de référence, de caractéristiques connues. Ce séisme de référence correspond à un séisme dont l'occurrence est avérée par les données historiques (témoignages) ou instrumentales (enregistrement des stations);
- L'approche probabiliste consiste à calculer en tout point du territoire le niveau d'accélération du sol susceptible d'être atteint ou dépassé pour une période de temps donnée, en tenant compte de l'ensemble des données disponibles, historiques ou instrumentales, en y associant des lois de récurrence.

Aléa local

L'évaluation de l'aléa local permet de prendre en compte les modifications de la vibration sismique par les conditions géologiques et topographiques locales, les effets de site.

Elle permet également de définir des zones dans lesquelles des effets induits (mouvements de terrain, liquéfaction des sols) sont susceptibles d'être provoqués par un séisme.

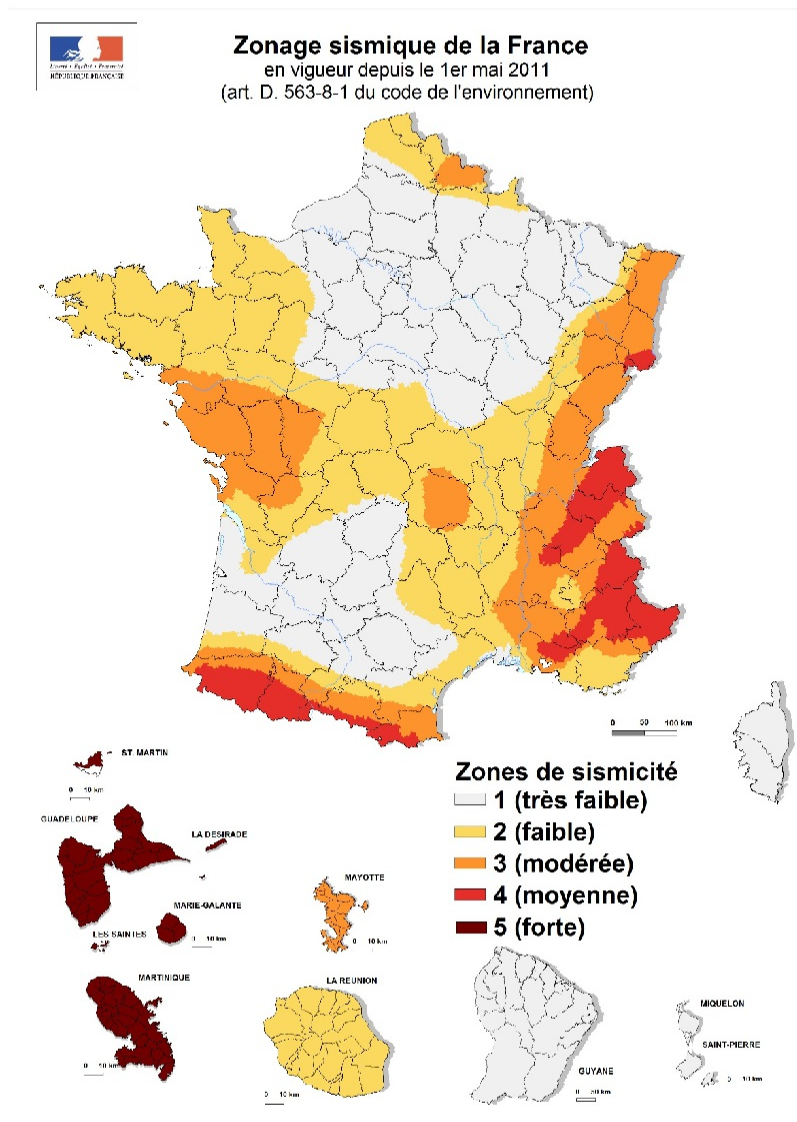
À l'échelle d'une commune, ce travail permet d'aboutir à un micro-zonage sismique, délimitant les zones dans lesquelles les amplifications du mouvement du sol sont identiques.

Annexes

Fiche d'information Sismicité

Carte du zonage réglementaire

La sismicité ne se répartit pas de manière uniforme sur le territoire, en conséquence, les dispositions à prendre en compte pour construire peuvent varier en fonction des régions. La réglementation s'appuie en France sur une **carte de l'aléa sismique réalisée à l'échelle nationale**. Elle est traduite au niveau réglementaire par un **zonage sismique**, qui donne pour chaque commune son niveau d'exposition.



Annexes

Fiche d'information Sismicité

Ce zonage, et les niveaux d'accélération du sol qui en découlent pour la conception des ouvrages, concernent les bâtiments et ouvrages construits pour accueillir des occupants, pour remplir des fonctions socio-économiques ou qui sont utilisés en cas de crise. Les bâtiments à « risque normal » sont classés par catégories d'importance dont le croisement avec la zone de sismicité dans laquelle ils se trouvent déterminent les dispositions parasismiques à respecter.

Les progrès scientifiques en matière d'évaluation de l'aléa sismique, ainsi que l'évolution des normes de construction parasismique à l'échelle européenne (Eurocode 8), ont conduit à une révision de ce zonage et à l'harmonisation des normes à l'échelle européenne. Le zonage repose sur une évaluation dite probabiliste de l'aléa sismique. Elle consiste à estimer le mouvement sismique susceptible d'être atteint ou dépassé en fonction d'une probabilité fixée pendant une période de temps donnée.

Le nouveau zonage sismique de la France pour le bâti dit à « risque normal » est entré en vigueur avec l'arrêté du 22 octobre 2010 « relatif à la classification et aux règles de construction parasismique applicables aux bâtiments de la classe dite à risque normal » et aux décrets n°2010-1254 relatif à la prévention du risque sismique et n°2010-1255 portant sur la délimitation des zones de sismicité du territoire français. Ce zonage découpe le territoire français en 5 zones de sismicité (très faible, faible, modérée, moyenne, forte). Dans les zones 2 à 5, les règles de construction parasismique sont applicables aux bâtiments et ponts « à risque normal ». Cela concerne environ 21 000 communes.

En complément, les arrêtés du 24 janvier 2011 et du 15 février 2018 fixent les règles parasismiques applicables à certaines installations classées en se fondant sur ce nouveau zonage sismique de la France. Les installations nucléaires relèvent une réglementation spécifique appelée RFS 2001-01.

Cartes du microzonage des Antilles

Cette partie s'adresse aux professionnels du dimensionnement des constructions et ouvrages (bureaux d'étude, ingénieur structure, etc ...)

Un microzonage sismique constitue un outil d'aide à la prise en compte du risque sismique dans l'aménagement du territoire et la construction. Cette étude locale vient en complément de la réglementation parasismique nationale. L'objet de l'étude est de cartographier les zones de réponses sismiques homogène, permettant de dimensionner au mieux les ouvrages en tenant compte de l'aléa sismique local.

L'arrêté du 22 octobre 2010 a été modifié pour permettre l'utilisation des résultats des microzonages sismiques pour dimensionner les constructions sur les communes et collectivités suivantes :

- Pour la Guadeloupe : Lamentin, Petit-Bourg, Goyave, Capesterre Belle-Eau, Trois-Rivières, Abymes, Morne à l'Eau, Gosier, Sainte-Anne, Saint-François, Le Moule ;
- Pour la Martinique : Rivière-salée, Trois-Ilets, Le François, Trinité, Vauclin, Robert ;
- La collectivité d'outre-mer de Saint-Martin.

Les cartographies du microzonage sismique ainsi que les paramètres du spectre de réponse élastique par zone lithologique sont disponibles via le lien ci-dessous :

<https://www.georisques.gouv.fr/articles-risques/seismes/alea-et-risque-sismique>

Annexes

Arrêtés



Liberté • Égalité • Fraternité
RÉPUBLIQUE FRANÇAISE

PRÉFET DU CALVADOS

ARRETE PREFECTORAL

fixant la liste des communes concernées par l'obligation d'information des acquéreurs et des locataires de biens immobiliers sur les risques naturels, miniers et technologiques majeurs

**LE PRÉFET DU CALVADOS
CHEVALIER DE LA LÉGION D'HONNEUR
CHEVALIER DE L'ORDRE NATIONAL DU MÉRITE**

VU le code général des collectivités territoriales ;

VU le code de l'environnement, notamment les articles L. 125-5 et R.125-23 à R. 125-27 ;

VU le code de la construction et de l'habitation, notamment les articles L. 271-4 et L. 271-5 ;

VU le décret n° 2004-374 du 29 avril 2004 modifié relatif aux pouvoirs des préfets, à l'organisation et à l'action des services de l'État dans les régions et départements ;

VU le décret n° 2010-1254 du 22 octobre 2010 relatif à la prévention du risque sismique ;

VU le décret n° 2010-1255 du 22 octobre 2010 portant délimitation des zones de sismicité du territoire français ;

VU l'arrêté préfectoral du 29 mars 2011 fixant la liste des communes concernées par l'obligation d'information des acquéreurs et des locataires de biens immobiliers sur les risques naturels et technologiques majeurs, modifié par les arrêtés préfectoraux des 15 septembre 2011, 23 décembre 2011 et 03 décembre 2012 ;

VU l'arrêté préfectoral portant approbation du plan d'exposition aux risques de Mouvement de terrain de Trouville Villerville Cricqueboeuf du 04 mai 1990 ;

VU les arrêtés préfectoraux portant approbation du plan d'exposition aux risques de Mouvement de terrain des falaises des vaches noires du 28 juin 1993 et du plan de prévention des risques de Mouvement de terrain des falaises des vaches noires pour la commune de Gonneville-sur-Mer du 13 février 1997 ;

VU les arrêtés préfectoraux portant approbation du plan de prévention des risques de Mouvement de terrain du Mont Canisy et de son versant nord des 20 décembre 2002 et 23 novembre 2007 ;

VU l'arrêté préfectoral portant approbation du plan de prévention des risques d'inondation de la basse vallée de l'Orne du 10 juillet 2008 ;

VU l'arrêté préfectoral portant approbation du plan de prévention des risques miniers du bassin de Soumont-Saint-Quentin du 06 janvier 2009 ;

VU l'arrêté préfectoral portant approbation du plan de prévention des risques d'inondation des vallées de la Touques moyenne et de l'Orbiquet du 05 mars 2010 ;

VU l'arrêté inter-préfectoral portant approbation du plan de prévention des risques d'inondation des vallées du Noireau et de la Vère du 22 octobre 2012 ;

Annexes

Arrêtés

2

VU l'arrêté préfectoral portant approbation du plan de prévention des risques technologiques de la société EPC France (ex Nitrobickford) de Boulon du 03 avril 2013 ;

VU l'arrêté préfectoral portant approbation du plan de prévention des risques technologiques de la société Dépôts de Pétroles Côtiers du 14 avril 2015 ;

VU l'arrêté inter-préfectoral portant approbation du plan de prévention des risques d'inondation de la basse vallée de la Touques du 03 mars 2016 ;

VU l'arrêté préfectoral portant prescription du plan de prévention des risques d'effondrement des terrains des anciennes mines de fer de May-sur-Orne du 14 janvier 2005 ;

VU l'arrêté préfectoral portant prescription du plan de prévention des risques miniers sur le bassin houiller de Littry du 14 avril 2009 ;

VU l'arrêté préfectoral portant prescription du plan de prévention des risques de Mouvement de terrain de Port-en-Bessin-Huppain et Commes du 22 avril 2011 ;

VU l'arrêté préfectoral portant prescription du plan de prévention des risques littoraux de l'estuaire de la Dives du 04 avril 2016 ;

VU l'arrêté préfectoral portant prescription du plan de prévention des risques littoraux du Bessin du 04 avril 2016 ;

VU l'arrêté préfectoral portant prescription du plan de prévention multi-risques de la Basse Vallée de l'Orne du 20 mai 2016 ;

VU l'arrêté préfectoral prescrivant la révision du plan de prévention des risques de Mouvement de terrain de Trouville Villerville Cricqueboeuf du 08 août 2016 ;

VU l'arrêté préfectoral du 15 mai 2017 portant délégation de signature à Monsieur Laurent Mary, directeur départemental des territoires et de la mer ;

SUR PROPOSITION du directeur départemental des territoires et de la mer du Calvados,

ARRETE

ARTICLE 1^{ER} – L'arrêté préfectoral du 29 mars 2011 fixant la liste des communes concernées par l'obligation d'information des acquéreurs et des locataires de biens immobiliers sur les risques naturels et technologiques majeurs, modifié par les arrêtés préfectoraux des 15 septembre 2011, 23 décembre 2011 et 03 décembre 2012, est abrogé.

ARTICLE 2 – L'obligation d'information prévue au I et au II de l'article L. 125-5 du code de l'environnement s'applique dans chacune des communes listées en annexe du présent arrêté. Ces communes sont listées conformément à l'article R. 125-23 du code de l'environnement.

ARTICLE 3 – Tous les éléments nécessaires à l'information des acquéreurs et des locataires de biens immobiliers sur les risques naturels et technologiques majeurs sont librement consultables en préfecture, sous-préfecture et mairie concernées, ils sont également consultables en ligne sur le site des services de l'État dans le Calvados : www.calvados.gouv.fr.

Annexes

Arrêtés

3

ARTICLE 4 – L'obligation d'information prévue au IV de l'article L. 125-5 du code de l'environnement s'applique dans chacune des communes pour lesquelles un arrêté portant constatation de l'état de catastrophe naturelle ou technologique est intervenu. Les arrêtés sont consultables en préfecture, sous-préfecture et mairie concernées.

ARTICLE 5 – Une copie du présent arrêté avec la liste des communes visées à l'article 2 est adressée aux maires des communes intéressées et à la chambre départementale des notaires.
Le présent arrêté sera affiché en mairie et publié au recueil des actes administratifs de la préfecture du Calvados.

Le présent arrêté sera accessible sur le site internet des services de l'État dans le Calvados.
Il en sera de même à chaque mise à jour ou complément.

ARTICLE 6 – La liste des communes et les dossiers communaux d'information sont mis à jour à chaque arrêté mentionnant la situation d'une ou plusieurs communes au regard des conditions mentionnées à l'article R. 125-25 du code de l'environnement. Le dossier communal pourra être consulté en mairie, à la DDTM et sur le site des services de l'État dans le Calvados : www.calvados.gouv.fr. Il comprendra :

- * la liste des risques naturels prévisibles, des risques technologiques et des risques miniers auxquels la commune est exposée sur tout ou partie de son territoire,
- * la liste des documents auxquels le vendeur ou le bailleur peut se référer
- * la cartographie des zones exposées ou réglementées
- * le niveau de sismicité de la commune

ARTICLE 7 – Mesdames et Messieurs le secrétaire général de la préfecture, la directrice de cabinet, les Sous-Préfets d'arrondissements, le directeur des collectivités locales et de l'environnement de la préfecture, le directeur départemental des Territoires et de la Mer et les maires des communes du département sont chargés, chacun en ce qui le concerne, de l'exécution du présent arrêté.

CAEN, le 22 NOV. 2017

Le Directeur Départemental

Laurent MARY

Annexes

Arrêtés



Liberté • Égalité • Fraternité
RÉPUBLIQUE FRANÇAISE

PRÉFET DU CALVADOS

ARRETE PREFECTORAL

modifiant l'arrêté du 22 novembre 2017 fixant la liste des communes concernées par l'obligation d'information des acquéreurs et des locataires de biens immobiliers sur les risques naturels, miniers et technologiques majeurs

**LE PRÉFET DU CALVADOS
CHEVALIER DE LA LÉGION D'HONNEUR
CHEVALIER DE L'ORDRE NATIONAL DU MÉRITE**

- VU le code général des collectivités territoriales ;
- VU le code de l'environnement, notamment les articles L. 125-5 et R.125-23 à R. 125-27 ;
- VU le code de la construction et de l'habitation, notamment les articles L. 271-4 et L. 271-5 ;
- VU le code de la santé publique, notamment les articles L 1333-22 et R 1333-29 ;
- VU le code minier, notamment l'article L.174-5 ;
- VU le décret n° 2004-374 du 29 avril 2004 modifié relatif aux pouvoirs des préfets, à l'organisation et à l'action des services de l'État dans les régions et départements ;
- VU le décret n° 2010-1254 du 22 octobre 2010 relatif à la prévention du risque sismique ;
- VU le décret n° 2010-1255 du 22 octobre 2010 portant délimitation des zones de sismicité du territoire français ;
- VU le décret n° 2015-1353 du 26 octobre 2015 relatif aux secteurs d'information sur les sols ;
- VU le décret n°2017-1756 du 26 décembre 2017 portant modification des limites territoriales de cantons, d'arrondissements et de départements dans la Manche et le Calvados
- VU l'arrêté ministériel du 27 juin 2018 portant sur la délimitation des zones à potentiel radon du territoire français ;
- VU les arrêtés préfectoraux du 22 novembre 2017 et du 5 janvier 2018 fixant la liste des communes concernées par l'obligation d'information des acquéreurs et des locataires de biens immobiliers sur les risques naturels et technologiques majeurs ;
- VU l'arrêté préfectoral du 4 mai 1990 portant approbation du plan d'exposition aux risques de mouvement de terrain de Trouville Villerville Criqueboeuf ;
- VU l'arrêté préfectoral du 28 juin 1993 portant approbation du plan d'exposition aux risques naturels prévisibles pour les communes d'Houlgate, Auberville et Villers sur Mer ;
- VU l'arrêté préfectoral du 13 février 1997, portant approbation du plan de prévention des risques du mouvement de terrain pour la commune de Gonneville sur Mer ;
- VU les arrêtés préfectoraux du 20 décembre 2002 et du 23 novembre 2007 portant approbation du plan de prévention des risques de Mouvement de terrain du Mont Canisy et de son versant nord ;
- VU l'arrêté préfectoral du 10 juillet 2008 portant approbation du plan de prévention des risques d'inondation de la basse vallée de l'Orne ;
- VU l'arrêté préfectoral du 6 janvier 2009 portant approbation du plan de prévention des risques miniers du bassin de Soumont-Saint-Quentin ;

Annexes

Arrêtés

2

VU l'arrêté préfectoral du 5 mars 2010 portant approbation du plan de prévention des risques d'inondation des vallées de la Touques moyenne et de l'Orbiquet ;

VU l'arrêté inter-préfectoral du 22 octobre 2012 portant approbation du plan de prévention des risques d'inondation des vallées du Noireau et de la Vère ;

VU l'arrêté préfectoral du 3 avril 2013 portant approbation du plan de prévention des risques technologiques de la société EPC France (ex Nitrobickford) de Boulon ;

VU l'arrêté préfectoral du 14 avril 2015 portant approbation du plan de prévention des risques technologiques de la société Dépôts de Pétroles Côtiers ;

VU l'arrêté inter-préfectoral du 3 mars 2016 portant approbation du plan de prévention des risques d'inondation de la base vallée de la Touques ;

VU l'arrêté préfectoral du 14 janvier 2005 portant prescription du plan de prévention des risques d'effondrement des terrains des anciennes mines de fer de May-sur-Orne ;

VU l'arrêté préfectoral du 14 avril 2009 portant prescription du plan de prévention des risques miniers sur le bassin houiller de Littry ;

VU l'arrêté préfectoral du 22 avril 2011 portant prescription du plan de prévention des risques de mouvement de terrain de Port-en-Bessin-Huppain et Commes ;

VU l'arrêté préfectoral du 4 avril 2016 portant prescription du plan de prévention des risques littoraux de l'estuaire de la Dives ;

VU l'arrêté préfectoral du 4 avril 2016 portant prescription du plan de prévention des risques littoraux du Bessin ;

VU l'arrêté préfectoral du 20 mai 2016 portant prescription du plan de prévention multi-risques de la Basse Vallée de l'Orne ;

VU l'arrêté préfectoral du 8 août 2016 prescrivant la révision du plan de prévention des risques de mouvement de terrain de Trouville Villerville Cricqueboeuf ;

VU l'arrêté préfectoral du 19 janvier 2018 constatant le retrait de la commune de Pont-Farcy de la communauté de communes Intercom de la Vire au Noireau ;

VU l'arrêté préfectoral du 22 mars 2018 portant délégation de signature à Monsieur Laurent Mary, directeur départemental des territoires et de la mer ;

SUR PROPOSITION du directeur départemental des Territoires et de la Mer du Calvados,

ARRETE

ARTICLE 1^{ER} – La liste des communes concernées par l'obligation d'information des acquéreurs et locataires de biens immobiliers sur les risques naturels et technologiques majeurs annexée aux arrêtés préfectoraux du 22 novembre 2017 et du 5 janvier 2018 est remplacée par la liste annexée au présent arrêté.

ARTICLE 2 – L'obligation d'information prévue au I et au II de l'article L. 125-5 du code de l'environnement s'applique dans chacune des communes listées en annexe du présent arrêté. Ces communes sont listées conformément à l'article R. 125-23 du code de l'environnement.

ARTICLE 3 – Tous les éléments nécessaires à l'information des acquéreurs et des locataires de biens immobiliers sur les risques naturels et technologiques majeurs sont librement consultables en préfecture, sous-préfecture et mairies concernées, ils sont également consultables en ligne sur le site de la préfecture du Calvados : www.calvados.gouv.fr.

Annexes

Arrêtés

3

ARTICLE 4 – L'obligation d'information sur les risques prévue au IV de l'article L. 125-5 du code de l'environnement s'applique dans chacune des communes pour lesquelles un arrêté portant constatation de l'état de catastrophe naturelle ou technologique est intervenu. Les arrêtés sont consultables en préfecture, sous-préfecture et mairies concernées.

ARTICLE 5 – Une copie du présent arrêté avec la liste des communes visées à l'article 2 est adressée aux maires des communes intéressées et à la chambre départementale des notaires.
Le présent arrêté sera affiché en mairie et publié au recueil des actes administratifs de la préfecture du Calvados. Le présent arrêté sera accessible sur le site internet de la préfecture du Calvados.
Il en sera de même à chaque mise à jour ou complément.

ARTICLE 5 – La liste des communes et les dossiers communaux d'information sont mis à jour à chaque arrêté mentionnant la situation d'une ou plusieurs communes au regard des conditions mentionnées à l'article R. 125-25 du code de l'environnement. Le dossier communal pourra être consulté en mairie, à la DDTM et sur le site des services de l'État dans le Calvados : www.calvados.gouv.fr. Il comprendra :

- * la liste des risques naturels prévisibles, des risques technologiques et des risques miniers auxquels la commune est exposée sur tout ou partie de son territoire,
- * la liste des documents auxquels le vendeur ou le bailleur peut se référer,
- * la cartographie des zones exposées ou réglementées,
- * le niveau de sismicité de la commune.

ARTICLE 7 – Mesdames et Messieurs le secrétaire général de la préfecture, la directrice de cabinet, les sous-préfets d'arrondissements, le directeur des collectivités locales et de l'environnement de la préfecture, le directeur départemental des territoires et de la mer et les maires des communes du département sont chargés, chacun en ce qui le concerne, de l'exécution du présent arrêté.

CAEN, le 19 OCT. 2018

Le Directeur Départemental

Laurent MARY

Annexes

Arrêtés

Annexe à l'arrêté préfectoral fixant la liste des communes concernées par l'obligation d'information des acquéreurs et des locataires de biens immobiliers sur les risques naturels, miniers et technologiques majeurs

Motif de l'obligation d'information des acquéreurs et des locataires	Sismicité Faible Niveau 2	PPR Techno Dépôts de Pétroles Côtiers	PPR Techno.EPC France (EX : Nitro-Bickford)	PPRM Soumont-Saint-Quentin	PPR Minier May-sur-Orne	PPR Minier Littry	PPR Littoral Estuaire de la Dives	PPR Littoral du Bessin	PPR mouvements terrains Trouville/Villerville/Cricqueboeuf	PPR mvt Falaises vaches noires	PPR Mvt Mont Canisy Et son versant Nord	PPR mvt Mont Canisy	PPR I Basse Vallée Touques	PPR Inondation Basse Vallée de l'Orne	PPR multi-risques Basse Vallée de l'Orne	PPR inondation Noireau et Vere	PPR inondation Touques Moyenne Orbliquet	PPR mouvements terrains Port-en-Bessin-Huppain/Commes	Zone à potentiel Radon Niveau 3
Commune																			
Acqueville	X																		
Agy	X																		X
Amayé-sur-Orne	X																		
Amayé-sur-Seulles	X																		
Amfréville														X	X				
Angoville	X																		
Anisy	X																		
Arganchy	X																		
Argences	X																		
Arromanches-les-Bains	X						X												
Asnelles	X						X												
Asnières-en-Bessin	X																		
Auberville									X										
Aubigny	X																		X
Audrieu	X																		
Aure-sur-Mer	X																		
Aurseulles	X																		
Authie	X																		
Authieux-sur-Calonne (les)													X						
Avenay	X																		
Balleroy-sur-Drôme	X																		
Banneville-la-Campagne	X																		
Banville	X																		
Barbery	X		X																X
Barbeville	X																		
Baron-sur-Odon	X																		
Barou-en-Auge	X																		
Basly	X																		
Bayeux	X																		
Bazenville	X																		
Bazoque (la)	X																		
Beaumaïs	X																		
Beaumesnil	X																		
Bellengreville	X																		
Bénéville-sur-mer										X	X	X							
Bénouville														X	X				
Bény-sur-Mer	X																		

Annexes

Attestation d'assurance



Generali
Professionnels - Souscription gestion
75456 Paris Cedex 09

Votre contrat PROTECTION
ENTREPRISE ET DIRIGEANT
n° AP559256

MEDIA IMMO
124 RUE LOUIS BAUDOIN
91100 CORBEIL ESSONNES

Attestation d'assurance de Responsabilité Civile

Paris, le 20 décembre 2022

Generali Iard atteste que le contrat d'assurance Responsabilité Civile n°AP559256 garantit :

MEDIA IMMO
124 RUE LOUIS BAUDOIN
91100 CORBEIL ESSONNES

Sont couvertes les conséquences pécuniaires de la Responsabilité Civile pouvant lui incomber du fait de ses activités professionnelles :

- Mise a disposition d'un site internet permettant le telechargement de notes de renseignements d'urbanisme, droit de preemption, certificats de carrieres, certificats d'urbanisme,
- droit de preemption, certificats d'urbanisme/de numerotage/d'hygiene et salubrite/d'alignement/de non-peril/de carrieres, concordance cadastrale, etat des risques et pollutions,
- les telechargements de l'etat des risques de pollution des sols, des installations classees pour la protection de l'environnement; d'informations.

TABLEAU DES PLAFONDS DES GARANTIES ET DES SOUS LIMITATIONS APPLICABLES EN CAS DE SINISTRE

GARANTIES	MONTANTS
Responsabilité Civile avant Livraison	
Tous dommages confondus	10 000 000 EUR par sinistre
Dont :	
• Tous dommages resultant de la faute inexcusable de l'employeur - accidents du travail - maladies professionnelles	2 000 000 EUR par année d'assurance quel que soit le nombre de victimes
• Dommages materiels et immateriels consecutifs	3 000 000 EUR par sinistre
• Dommages immateriels non consecutifs	500 000 EUR par sinistre
• Atteintes accidentelles a l'environnement sur site non soumis a autorisation ou enregistrement	750 000 EUR par année d'assurance

1 / 2



Generali Iard, Société anonyme au capital de 94 630 300 euros - Entreprise régie par le Code des assurances - 552 062 663 RCS Paris
Generali Vie, Société anonyme au capital de 336 872 976 euros - Entreprise régie par le Code des assurances - 602 062 481 RCS Paris
Generali Retraite, Société anonyme au capital de 213 541 820 euros - Fonds de Retraite Professionnelle Supplémentaire régi par le Code des assurances - 880 265 418 RCS Paris
 Siège social : 2 rue Pillet-Will - 75009 Paris - Sociétés appartenant au Groupe Generali immatriculé sur le registre italien des groupes d'assurances sous le numéro 026



FSIP0019 / 497576296

204D F

Annexes

Attestation d'assurance



Attestation contrat N°AP559256

GARANTIES	MONTANTS
Responsabilité Civile Après Livraison et/ou Professionnelle	
Tous dommages (corporels, matériels et immatériels confondus) et frais confondus	3 000 000 EUR par année d'assurance
Dont :	
• Dommages immatériels non consécutifs	3 000 000 EUR par année d'assurance
• Frais de restauration de l'image de marque	200 000 EUR par année d'assurance
• Biens, documents, medias et données confiés et/ou prêtés (Dommages matériels et immatériels consécutifs) y compris frais de reconstitution	500 000 EUR par année d'assurance
Frais de prévention	
Frais de prévention	150 000 EUR par année d'assurance
Responsabilité Environnementale	
Pertes pécuniaires	500 000 EUR par année d'assurance
Dont :	
• Frais de prévention	150 000 EUR par année d'assurance
Atteinte Logique / Cyber	
Tous dommages et frais confondus	150 000 EUR par année d'assurance
Dont :	
• Frais de notification	50 000 EUR par année d'assurance
• Frais en cas d'atteinte à la réputation	50 000 EUR par année d'assurance
GARANTIE JURIDIQUE	
Defense Penale et Recours	SOUSCRIT

La présente attestation est valable pour la période du 1er janvier 2023 au 31 décembre 2023 sous réserve que le contrat ne soit pas résilié, suspendu ou annulé pour quelque cause que ce soit au cours de cette période.

Elle n'implique qu'une présomption de garantie à la charge de l'assureur. Elle est délivrée pour valoir ce que de droit et n'engage l'assureur que dans les limites des dispositions du contrat auquel elle se réfère.

Karim BOUCHEMA
Directeur des Opérations

2/ 2

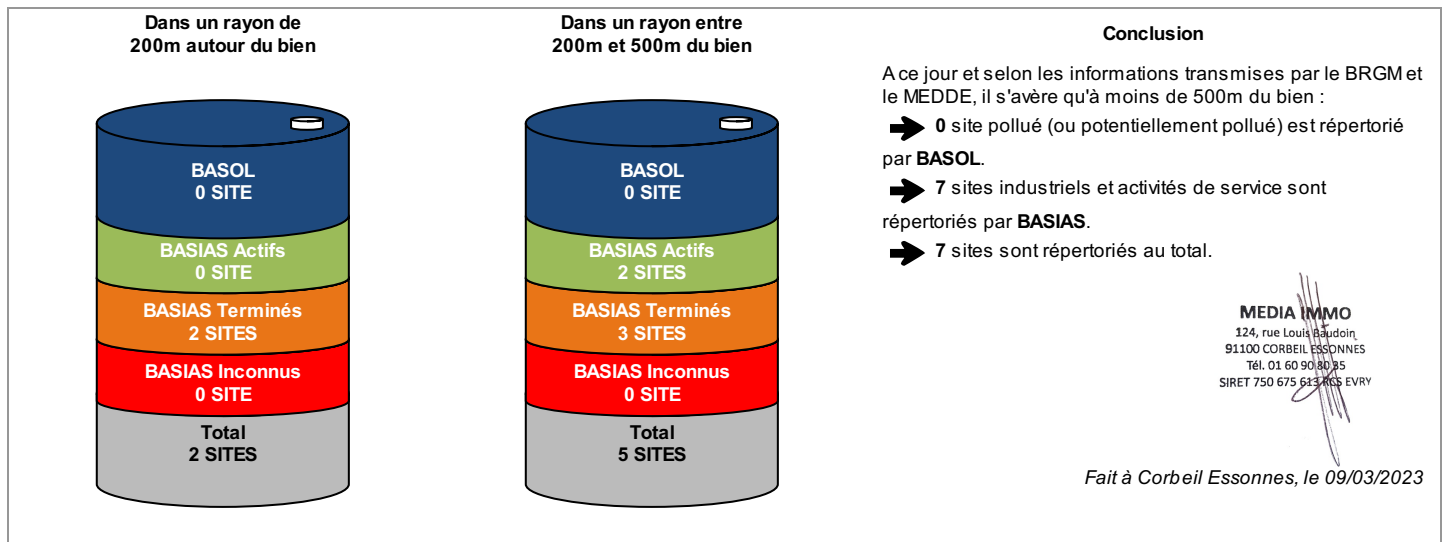
Etat des Risques de Pollution des Sols (ERPS)*



Réalisé en commande** par	Media Immo
Pour le compte de	JEAN-BAPTISTE DE SEVIN-BANDEVILLE ET JUSTIN DEPASSE - NOTAIRES - CAEN RÉPUBLIQUE
Numéro de dossier	PROMOTION L'AURE (LIBERATEURS)
Date de réalisation	09/03/2023

Localisation du bien	2 rue du 7 juin 1944 14400 BAYEUX
Section cadastrale	AY 397, AY 260, AY 266
Altitude	65.25m
Données GPS	Latitude 49.273953 - Longitude -0.718081

Désignation du vendeur	FONCIER CONSEIL
Désignation de l'acquéreur	



* Ce présent document n'a pour but que de communiquer, A TITRE INFORMATIF, à l'acquéreur ou au locataire, les informations rendues publiques par l'Etat concernant les risques de pollution des sols.

** Media Immo réalise, sous sa seule responsabilité, l'ERPS du client. Ceci sous couvert que les informations de localisation du bien transmises par le client soient exactes et que les informations obtenues sur les bases de données BASOL et BASIAS et des futurs SIS soient à jour.

Document réalisé à partir des bases de données **BASIAS** et **BASOL**
(gérées par le **BRGM** - Bureau de Recherches Géologiques et Minières et le **MEDDE** - Ministère de l'Ecologie, du Développement Durable et de l'Energie)

SOMMAIRE
Synthèse de votre Etat des Risques de Pollution des Sols
Qu'est-ce que l'Etat des Risques de Pollution des Sols (ERPS) ?
Cartographie des sites situés à moins de 200m du bien et à moins de 500m du bien
Inventaire des sites situés à moins de 200m du bien, 500m du bien et non localisés

Qu'est-ce que l'ERPS ?

Ce document n'a pour but que de communiquer, A TITRE INFORMATIF, à l'acquéreur ou au locataire, les informations rendues publiques par l'Etat concernant les risques de pollution des sols.

Doit-on prévoir de prochains changements ?

Qui : En application du **Décret n°2015-1353 du 26 octobre 2015** prévus par l'article L. 125-6 du code de l'environnement, l'actuel ERPS sera progressivement interprété par l'élaboration de Secteurs d'Information sur les Sols, plus communément appelés les **SIS** et seront intégrés à l'ERP.

Dans quels délais ?

Le décret nous informe que les pouvoirs publics territoriaux de chaque département doivent élaborer et valider les SIS **entre le 1er janvier 2016 et le 1er janvier 2019**.

Que propose Media Immo durant ces 3 ans ?

Jusqu'à la mise en application progressive des arrêtés préfectoraux relatifs aux SIS, **Media Immo** vous transmet, à **titre informatif**, les informations actuellement disponibles et rendues publiques par l'Etat à travers les bases de données **BASOL** et **BASIAS**.

Que signifient BASOL et BASIAS ?

➔ **BASOL** : **BA**se de données des sites et **SOL**s pollués (ou potentiellement pollués) par les activités industrielles appelant une action des pouvoirs publics, à titre préventif ou curatif.

➔ **BASIAS** : Base de données d'**Anciens Sites Industriels** et **Activités de Service**, réalisée essentiellement à partir des archives et gérée par le **BRGM** (Bureau de **R**echerches **G**éologiques et **M**inières). **Il faut souligner qu'une inscription dans BASIAS ne préjuge pas d'une éventuelle pollution à son endroit.**

Comment sont établis les périmètres et attributs des futurs SIS ?

Le préfet élabore la liste des projets de SIS et la porte à connaissance des maires de chaque commune. L'avis des maires est recueilli, puis les informations de pollution des sols sont mises à jour grâce à la contribution des organismes participants. Ces secteurs seront représentés dans un ou plusieurs documents graphiques, à **l'échelle cadastrale**.

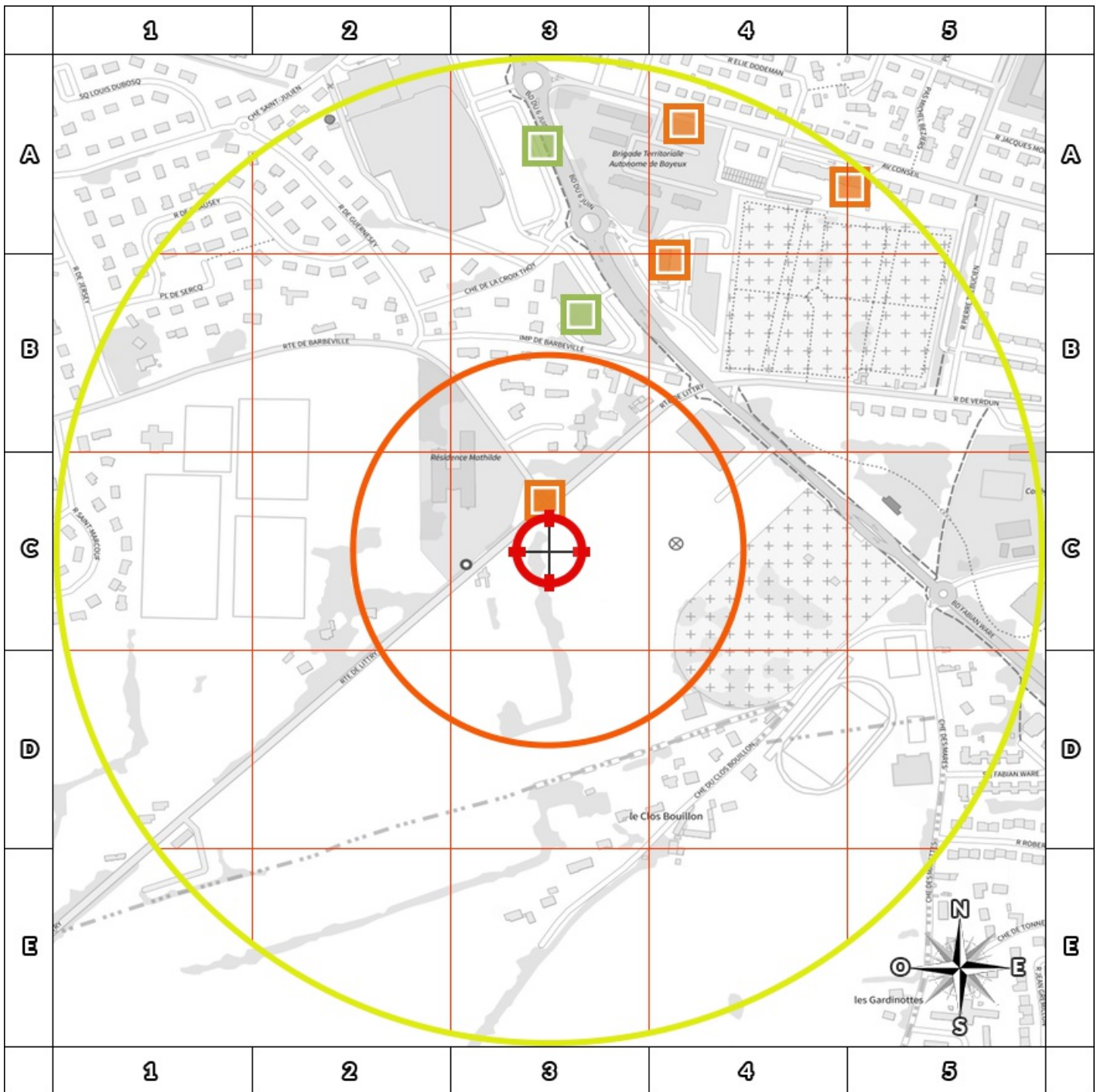
Qu'est-ce qu'un site pollué ?

Un site pollué est un site qui, du fait d'anciens dépôts de déchets ou d'infiltration de substances polluantes, présente une pollution susceptible de provoquer une nuisance ou un risque pérenne pour les personnes ou l'environnement. Ces situations sont souvent dues à d'anciennes pratiques sommaires d'élimination des déchets, mais aussi à des fuites ou à des épandages de produits chimiques, accidentels ou pas. Il existe également autour de certains sites des contaminations dues à des retombées de rejets atmosphériques accumulés au cours des années voire des décennies.

Quels sont les risques si le vendeur ou le bailleur n'informe pas l'acquéreur ou le locataire ?

« À défaut et si une pollution constatée rend le terrain impropre à la destination précisée dans le contrat, **dans un délai de deux ans à compter de la découverte de la pollution**, l'acquéreur ou le locataire a le choix de demander la **résolution du contrat** ou, selon le cas, de **se faire restituer une partie du prix de vente ou d'obtenir une réduction du loyer**. L'acquéreur peut aussi demander la **réhabilitation du terrain aux frais du vendeur** lorsque le coût de cette réhabilitation ne paraît pas disproportionné par rapport au prix de vente ». (Extrait du Décret)

Cartographie des sites situés à moins de 200m du bien et à moins de 500m du bien



- BASOL : BAse de données des sites et SOLs pollués (ou potentiellement pollués)
- BASIAS en activité : Base de données d'Anciens Sites Industriels et Activités de Service
- BASIAS dont l'activité est terminée : Base de données d'Anciens Sites Industriels et Activités de Service
- BASIAS dont l'activité est inconnue : Base de données d'Anciens Sites Industriels et Activités de Service
- Emplacement du bien
- Zone de 200m autour du bien
- Zone de 500m autour du bien

Retrouvez sur cette cartographie un inventaire des sites pollués (ou potentiellement polluée) situés à moins de 500m du bien représentés par les pictos et .

Chacun de ces pictos est détaillé sur la page suivante grâce à sa lettre et son numéro (A2, B4, ...) qui vous aideront à vous repérer sur la carte.

Inventaire des sites

situés à moins de 200m du bien et à moins de 500m du bien

Repère	Nom	Activité des sites situés à moins de 200m	Adresse	Distance (Environ)
C3	MM. morlent et Saintville	Dépôt de liquides inflammables (D.L.I.)	route de Littry BAYEUX	50 m
C3	les schistes bitumineux	Dépôt de liquides inflammables (D.L.I.)	route des mines de Littry BAYEUX	50 m

Repère	Nom	Activité des sites situés de 200m à 500m	Adresse	Distance (Environ)
B3	Société Shell française relais du 6 juin - station SHELL	Garages, ateliers, mécanique et soudure, Commerce de gros, de détail, de desserte de carburants en magasin spécialisé (station service de toute capacité de stockage), Commerce de gros, de détail, de desserte de carburants en magasin spécialisé (station service de toute capacité de stockage)	boulevard du 6 juin BAYEUX	240 m
B4	Sté Saint-Patrice Automobiles	Commerce de gros, de détail, de desserte de carburants en magasin spécialisé (station service de toute capacité de stockage)	chemin départemental 5 BAYEUX	316 m
A3	centre leclerc , M. Gauchard centre Leclerc	Commerce de gros, de détail, de desserte de carburants en magasin spécialisé (station service de toute capacité de stockage)	voie communale n° 7 BAYEUX	408 m
A4	station SHELL n° 1015 (M Destrez Gaston , gérant)	Commerce de gros, de détail, de desserte de carburants en magasin spécialisé (station service de toute capacité de stockage)	route nationale 13 BAYEUX	450 m
A5	M. Robert Thomine garage Thomine	Garages, ateliers, mécanique et soudure	rue du Conseil BAYEUX	474 m

Nom	Activité des sites non localisés	Adresse
Plercan	Fabrication de caoutchouc synthétique (dont fabrication et/ou dépôt de pneus neufs et rechapage, ...)	zone industrielle Bayeux BAYEUX
Normandy Vedette	Fabrication, transformation et/ou dépôt de matières plastiques de base (PVC, polystyrène,...)	zone industrielle Bayeux BAYEUX
ste BATIMETAL	Fabrication d'éléments en métal pour la construction (portes, poutres, grillage, treillage...)	ZI BAYEUX BAYEUX
Sté ELF Distribution station service ELF	Commerce de gros, de détail, de desserte de carburants en magasin spécialisé (station service de toute capacité de stockage)	lieu dit "les petits Montalents" BAYEUX
M. Maurice Faverais serrurerie Faverais	Carrosserie, atelier d'application de peinture sur métaux, PVC, résines, platiqes (toutes pièces de carénage, internes ou externes, pour véhicules...), Dépôt ou stockage de gaz (hors fabrication cf. C20.11Z ou D35.2), Travaux de finition (plâtrier, menuisier bois, PVC, métaux, serrurier, revêtement sols et murs, peintre, vitrier), Chaudronnerie, tonnellerie, Fabrication d'éléments en métal pour la construction (portes, poutres, grillage, treillage...)	pas d'adresse précise BAYEUX

Installations Classées pour la Protection de l'Environnement (ICPE)*



Réalisé en commande** par	Media Immo
Pour le compte de	JEAN-BAPTISTE DE SEVIN-BANDEVILLE ET JUSTIN DEPASSE - NOTAIRES - CAEN RÉPUBLIQUE
Numéro de dossier	PROMOTION L'AURE (LIBERATEURS)
Date de réalisation	09/03/2023

Localisation du bien	2 rue du 7 juin 1944 14400 BAYEUX
Section cadastrale	AY 397, AY 260, AY 266
Altitude	65.25m
Données GPS	Latitude 49.273953 - Longitude -0.718081

Désignation du vendeur	FONCIER CONSEIL
Désignation de l'acquéreur	

RÉFÉRENCES

Seules sont concernées les ICPE suivies par les DREAL (Directions régionales de l'environnement, de l'aménagement et du logement) pour la majorité des établissements industriels et les DD(CS)PP (Directions départementales (de la cohésion sociale et) de la protection des populations) pour les établissements agricoles, les abattoirs et les équarrissages et certaines autres activités agroalimentaires, avec distinction en attribut du type d'ICPE (SEVESO, IPPC, Silo, Carrière, Autres), de l'activité principale et des rubriques de la nomenclature des installations classées pour lesquelles l'établissement industriel est autorisé.

GÉNÉALOGIE

Cette base contient les installations soumises à autorisation ou à enregistrement (en construction, en fonctionnement ou en cessation d'activité). Les données proviennent d'une extraction de la base de données fournie par le Ministère de l'écologie, du développement durable et de l'énergie (MEDDE) et la géolocalisation est effectuée sur la base des coordonnées Lambert indiquées dans l'extraction.

QUALITÉ DES DONNÉES

Le niveau de précision de la localisation indiqué en attribut pour chaque ICPE est variable ; Elles peuvent être localisées au Centre de la commune concernée, à l'adresse postale, à leurs coordonnées précises ou leur valeur initiale.

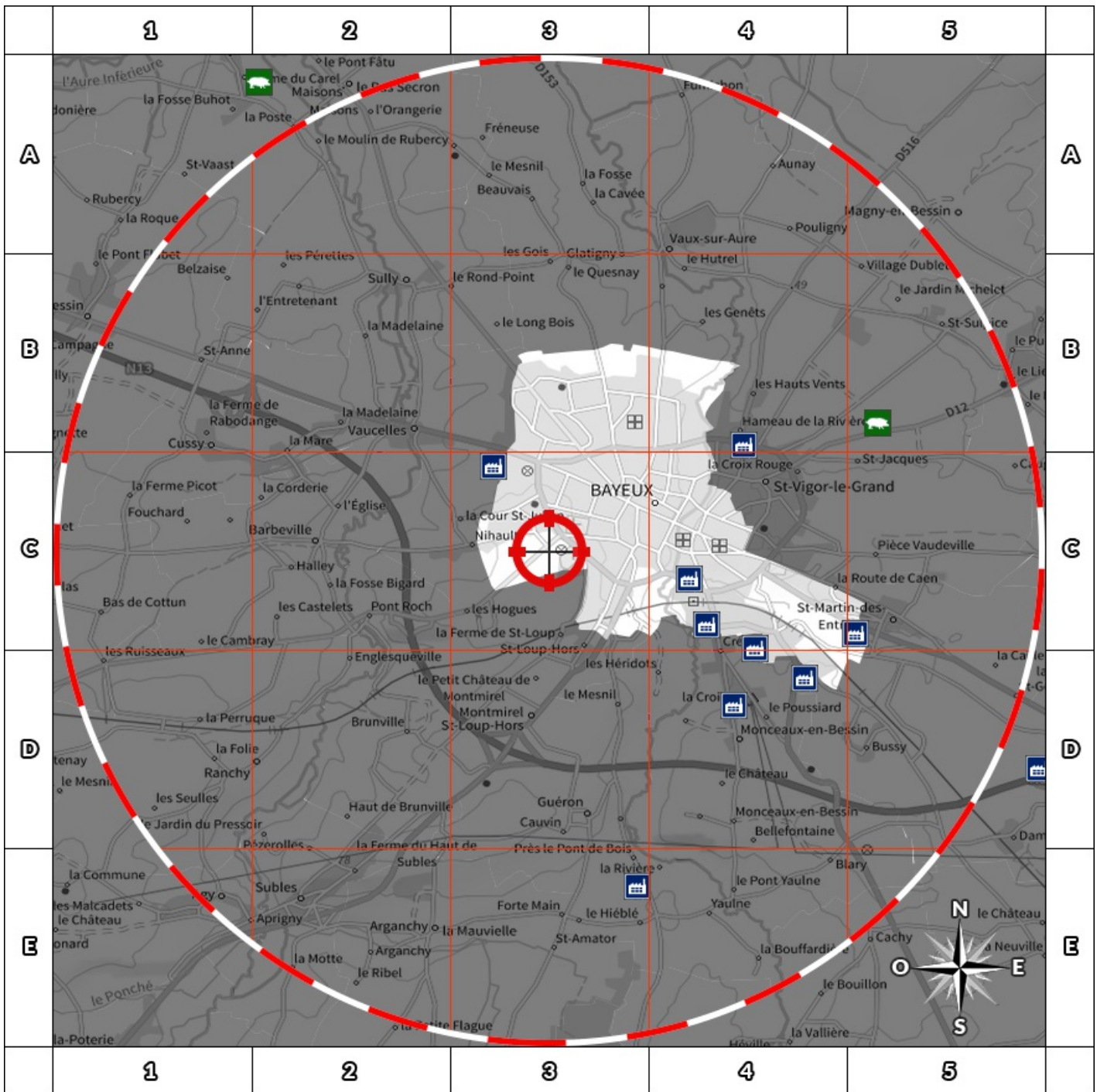
*** Ce présent document n'a pour but que de communiquer, A TITRE INFORMATIF, à les informations rendues publiques par l'Etat.**

**** Media Immo réalise, sous sa seule responsabilité, l'ICPE du client. Ceci sous couvert que les informations de localisation du bien transmises par le client soient exactes et que les informations obtenues sur les bases de données soient à jour.**


SOMMAIRE

Synthèse des Installations Classées pour la Protection de l'Environnement
Cartographie des ICPE
Inventaire des ICPE

Cartographie des ICPE Commune de BAYEUX



2000m






- | | |
|---|---|
|  Usine Seveso |  Elevage de porc |
|  Usine non Seveso |  Elevage de bovin |
|  Carrière |  Elevage de volaille |
|  Emplacement du bien |  Zone de 500m autour du bien |

Retrouvez sur cette cartographie un inventaire des Installations Classées pour le Protection de l'Environnement situées à moins de 5000m du bien représentées par les pictos      et .

Chacun de ces pictos est détaillé sur la page suivante grâce à sa lettre et son numéro (A2, B4, ...) qui vous aideront à vous repérer sur la carte.

Inventaire des ICPE

Commune de BAYEUX

Repère	Situation	Nom	Adresse	Etat d'activité Régime	Seveso Priorité Nationale
ICPE situées à moins de 5000m du bien					
	Coordonnées Précises	MAISON JOHANES BOUBEE- PRODIS (rte Tilly)	2 route de Tilly 14400 BAYEUX	En fonctionnement	Non Seveso
				Autorisation	NON
	Valeur Initiale	A'POR	A'POR route d'Audrieu 14400 BAYEUX	En fonctionnement	Non Seveso
				Autorisation	NON
	Centre de la commune	MOULINEX	ROUTE DE BRETTEVILLE 14400 BAYEUX	En cessation d'activité	Non Seveso
				INCONNU	NON
	Coordonnées Précises	PRODIS - MAISON JOHANES BOUBEE	Route d'Audrieu 14400 BAYEUX	En cessation d'activité	Non Seveso
				INCONNU	NON
	Centre de la commune	VOISIN	12 rue Armand Busquet Zone industrielle 14400 BAYEUX	En fonctionnement	Non Seveso
				Autorisation	NON

Nom	Adresse	Etat d'activité Régime	Seveso Priorité Nationale
ICPE situées à plus de 5000m du bien			
Aucun ICPE à plus de 5000m du bien sur la commune BAYEUX			

Extrait de Georisques

Depuis des données publiques de l'Etat disponibles sur le site Georisques.gouv.fr



Réalisé en commande** par	Media Immo
Pour le compte de	JEAN-BAPTISTE DE SEVIN-BANDEVILLE ET JUSTIN DEPASSE - NOTAIRES - CAEN RÉPUBLIQUE
Numéro de dossier	PROMOTION L'AURE (LIBERATEURS)
Date de réalisation	09/03/2023
Localisation du bien	2 rue du 7 juin 1944 14400 BAYEUX
Section cadastrale	AY 397, AY 260, AY 266
Altitude	65.25m
Données GPS	Latitude 49.27395333020428 - Longitude - 0.7180812958024058
Désignation du vendeur	FONCIER CONSEIL
Désignation de l'acquéreur	



Attention : ce descriptif n'est pas un état des risques (ERP) conforme aux articles L-125-5 et R125-26 du code de l'Environnement. Ce descriptif est délivré à titre informatif. Il n'a pas de valeur juridique.

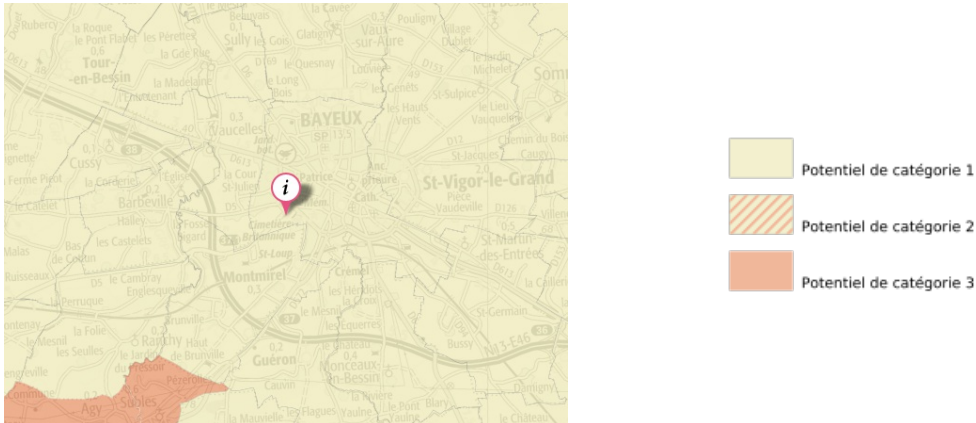


Risques	Concerné	Détails
Radon	Oui	Niveau : 1
TRI : Territoire à Risque important d'Inondation	Non	0 TRI sur la commune
PAPI : Programmes d'Actions de Prévention des Inondations	Non	0 PAPI sur la commune
Canalisations de matières dangereuses	Non	0 canalisation(s) dans un rayon de 1000 m
Installations industrielles rejetant des polluants	Oui	6 établissement(s) rejetant des polluants dans un rayon de 5000 m
Installations nucléaires	Non	0 installation(s) nucléaire(s) dans un rayon de 10000 m 0 centrale(s) nucléaire(s) dans un rayon de 20000 m

Cartographies

Radon

La cartographie du potentiel du radon des formations géologiques établie par l'IRSN conduit à classer les communes en 3 catégories. Celle-ci fournit un niveau de risque relatif à l'échelle d'une commune, il ne présage en rien des concentrations présentes dans votre habitation, celles-ci dépendant de multiples autres facteurs (étanchéité de l'interface entre le bâtiment et le sol, taux de renouvellement de l'air intérieur, etc.) (Source : IRSN).



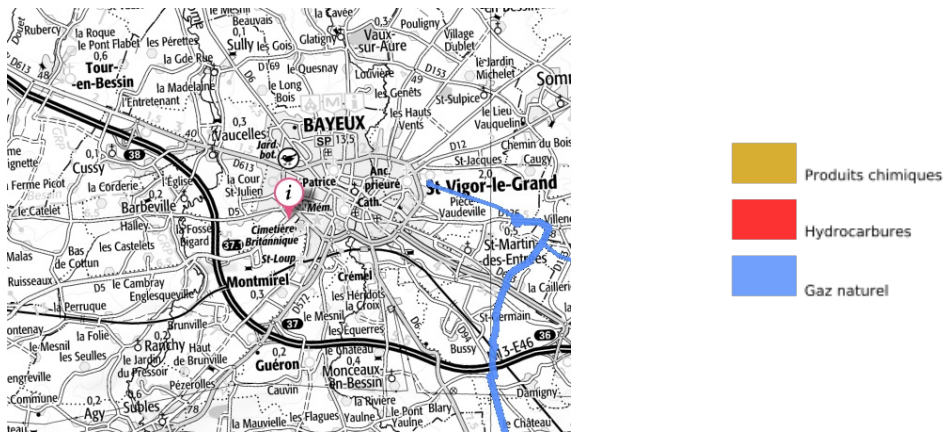
Territoire à Risque important d'Inondation - TRI

Cette carte (Territoires à Risques importants d'Inondations – TRI) représente des zones pouvant être inondées. Ces zones sont déterminées soit en fonction d'un historique d'inondation passées soit en fonction de calculs. Trois périodes de temps sont ainsi retenues : évènement fréquent, moyen, et extrême pour situer dans le temps la possibilité d'une inondation et sa force.



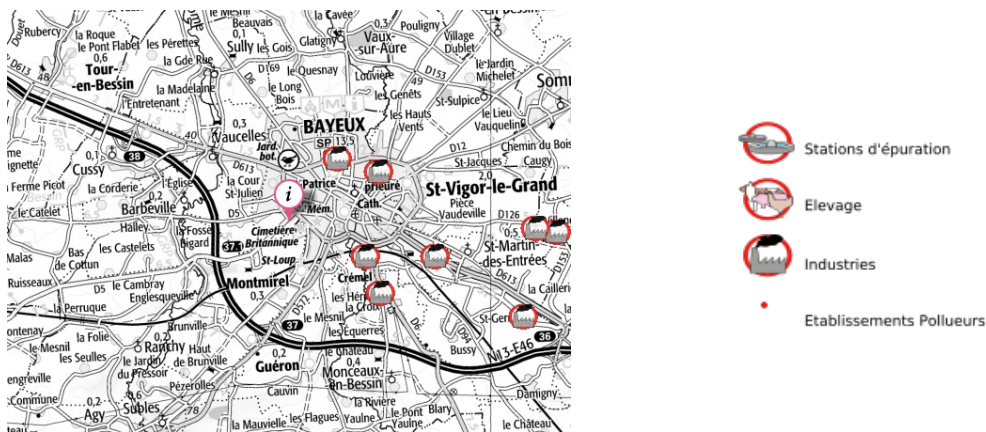
Canalisations de matières dangereuses

La carte représente les implantations présentes autour de votre localisation. Le rayon choisi a été déterminé en fonction de la pertinence de diffusion de cette information et de l'obligation de diffusion.



Installations industrielles rejetant des polluants

Ces installations industrielles déclarent des rejets de polluants potentiellement dangereux dans l'air, l'eau ou les sols. La carte représente les implantations présentes autour de votre localisation. Le rayon de 5km a été déterminé en fonction de la pertinence de diffusion de cette information.



Installations nucléaires

La carte représente les implantations présentes autour de votre localisation. Le rayon choisi a été déterminé en fonction de la pertinence de diffusion de cette information et de l'obligation de diffusion.



Centrale nucléaire de production d'électricité



Autre installation nucléaire

Etat des nuisances sonores aériennes

En application des articles L 112-3 et L 112-9 du Code de l'Urbanisme



Réalisé en commande* par	Media Immo
Pour le compte de	JEAN-BAPTISTE DE SEVIN-BANDEVILLE ET JUSTIN DEPASSE - NOTAIRES - CAEN RÉPUBLIQUE
Numéro de dossier	PROMOTION L'AURE (LIBERATEURS)
Date de réalisation	09/03/2023

Localisation du bien	2 rue du 7 juin 1944 14400 BAYEUX
Section cadastrale	AY 397, AY 260, AY 266
Altitude	65.25m
Données GPS	Latitude 49.273953 - Longitude -0.718081

Désignation du vendeur	FONCIER CONSEIL
Désignation de l'acquéreur	

* Media Immo réalise, sous sa seule responsabilité, l'ENSA du client. Ceci sous couvert que les informations de localisation du bien transmises par le client soient exactes et que les informations obtenues sur les bases de données soient à jour.

EXPOSITION DE L'IMMEUBLE AU REGARD D'UN OU PLUSIEURS PLANS D'EXPOSITION AU BRUIT

Non exposé	AY 397, AY 260, AY 266
------------	------------------------

SOMMAIRE

Synthèse de votre **Etat des Nuisances Sonores Aériennes**
 Imprimé Officiel (feuille rose/violette)
 Cartographie
 Prescriptions d'Urbanisme applicables dans les zones de bruit des Aérodrômes

Etat des nuisances sonores aériennes

En application des articles L 112-3 et L 112-9 du Code de l'Urbanisme

Les zones de bruit des plans d'exposition au bruit constituent des servitudes d'urbanisme (art. L. 112-3 du code de l'urbanisme) et doivent à ce titre être notifiées à l'occasion de toute cession, location ou construction immobilière.

Cet état est établi sur la base des informations mises à disposition par arrêté préfectoral n° _____ du _____ mis à jour le _____

Adresse de l'immeuble
2 rue du 7 juin 1944
14400 BAYEUX

Cadastre
AY 397, AY 260, AY 266

Situation de l'immeuble au regard d'un ou plusieurs plans d'exposition au bruit (PEB)

■ L'immeuble est situé dans le périmètre d'un PEB 1 oui non

révisé approuvé date _____
1 si oui, nom de l'aérodrome :

> L'immeuble est concerné par des prescriptions de travaux d'insonorisation 2 oui non

2 si oui, les travaux prescrits ont été réalisés oui non

■ L'immeuble est situé dans le périmètre d'un autre PEB 1 oui non

révisé approuvé date _____
1 si oui, nom de l'aérodrome :

Situation de l'immeuble au regard du zonage d'un plan d'exposition au bruit

> L'immeuble se situe dans une zone de bruit d'un plan d'exposition au bruit définie comme :

zone A ¹
zone B ²
zone C ³
zone D ⁴

¹ (intérieur de la courbe d'indice Lden 70)

² (entre la courbe d'indice Lden 70 et une courbe choisie entre Lden 65 et 62)

³ (entre la limite extérieure de la zone B et la courbe d'indice Lden choisie entre 57 et 55)

⁴ (entre la limite extérieure de la zone C et la courbe d'indice Lden 50). Cette zone n'est obligatoire que pour les aérodromes mentionnés au I de l'article 1609 quater viciés A du code général des impôts (et sous réserve des dispositions de l'article L. 112-9 du code de l'urbanisme pour les aérodromes dont le nombre de créneaux horaires attribuables fait l'objet d'une limitation réglementaire sur l'ensemble des plages horaires d'ouverture).

Nota bene : Lorsque le bien se situe sur 2 zones, il convient de retenir la zone de bruit la plus importante.

Documents de référence permettant la localisation de l'immeuble au regard des nuisances prises en compte

Consultation en ligne sur <https://www.geoportail.gouv.fr/donnees/plan-dexposition-au-bruit-peb>
Plan disponible en Prefecture et/ou en Mairie de BAYEUX

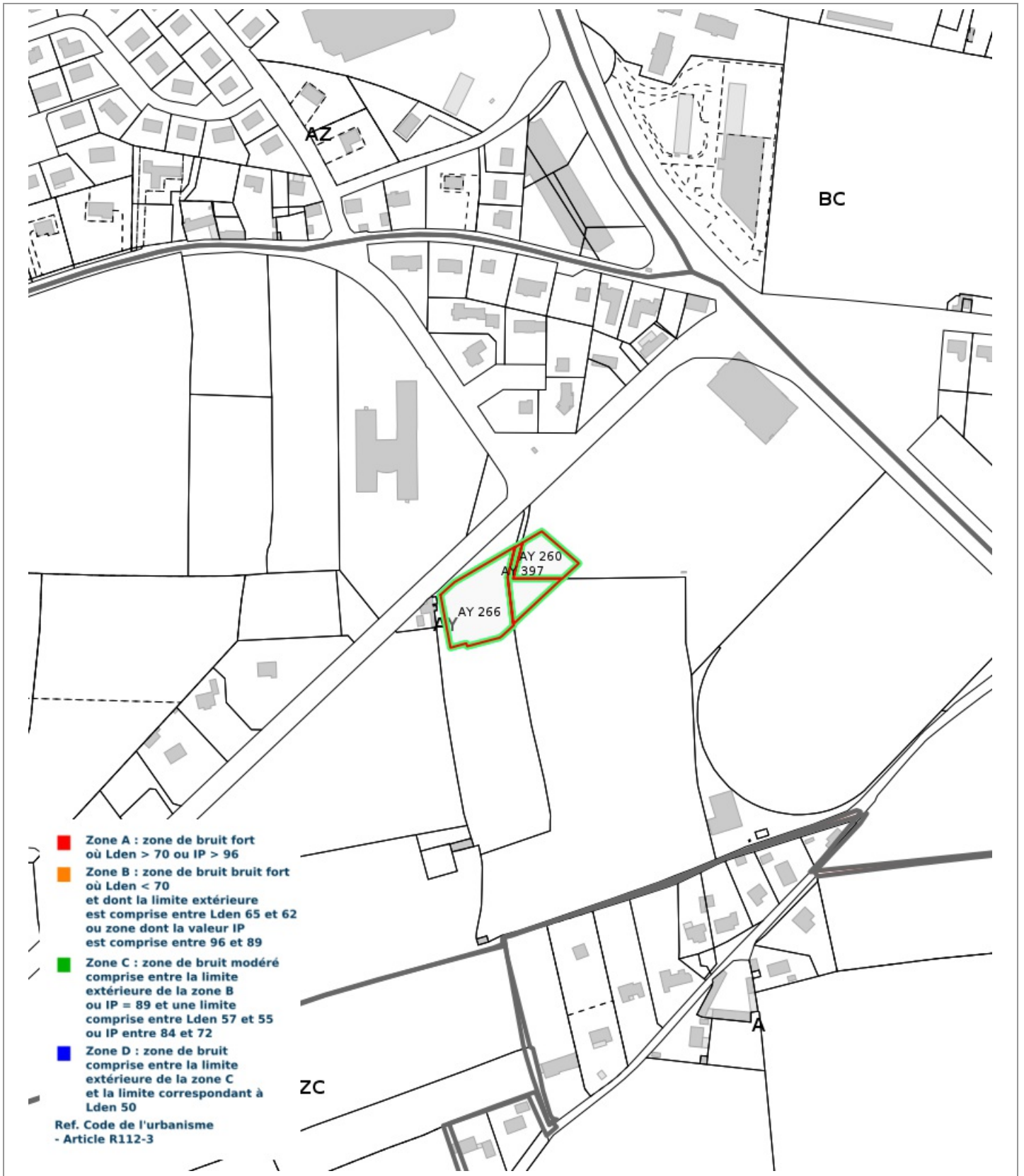
Vendeur - Acquéreur

Vendeur	FONCIER CONSEIL		
Acquéreur			
Date	09/03/2023	Fin de validité	09/09/2023

Cet état, à remplir par le vendeur ou le bailleur, est destiné à être intégré au dossier de diagnostics technique - DDT (annexé, selon le cas, à la promesse de vente ou, à défaut de promesse, à l'acte authentique de vente et au contrat de location ou annexé à ces actes si la vente porte sur un immeuble non bâti) et à être annexé à l'acte authentique de vente et, le cas échéant, au contrat préliminaire en cas de vente en l'état futur d'achèvement.

Information sur les nuisances sonores aériennes. Pour en savoir plus, consultez le site Internet du ministère de la transition écologiques et solidaire <https://www.ecologie-solidaire.gouv.fr/>

Cartographie du Plan d'Exposition au Bruit



Prescriptions d'Urbanisme applicables dans les zones de bruit des Aéroports



PRESCRIPTIONS D'URBANISME APPLICABLES DANS LES ZONES DE BRUIT DES AERODROMES

CONSTRUCTIONS NOUVELLES	ZONE A	ZONE B	ZONE C	ZONE D
Logements nécessaires à l'activité de l'aérodrome, hôtels de voyageurs en transit				
Logements de fonction nécessaires aux activités industrielles ou commerciales admises dans la zone	dans les secteurs déjà urbanisés			
Immeubles d'habitation directement liés ou nécessaires à l'activité agricole	dans les secteurs déjà urbanisés			
Immeubles d'habitation directement liés ou nécessaires à l'activité aéronautique	s'ils ne peuvent être localisés ailleurs			
Constructions à usage industriel, commercial et agricole	s'ils ne risquent pas d'entraîner l'implantation de population permanente			
Equipements publics ou collectifs	s'ils sont nécessaires à l'activité aéronautique ou indispensables aux populations existantes			
Maisons d'habitation individuelles non groupées			si secteur d'accueil déjà urbanisé et desservi par équipements publics sous réserve d'un faible accroissement de la capacité d'accueil	
Immeubles collectifs à usage d'habitation				
Habitat groupé (lotissement, ...) parcs résidentiels de loisirs				

HABITAT EXISTANT	ZONE A	ZONE B	ZONE C	ZONE D
Opérations de rénovation, de réhabilitation, d'amélioration, d'extension mesurée ou de reconstruction des constructions existantes	sous réserve de ne pas accroître la capacité d'accueil d'habitants exposés aux nuisances			
Opérations de réhabilitation et de réaménagement urbain pour permettre le renouvellement urbain des quartiers ou villages existants			si elles n'entraînent pas d'augmentation de la population soumise aux nuisances sonores	

CONSTRUCTIONS NOUVELLES ET HABITAT EXISTANT		
autorisé sous réserve de mesures d'isolation acoustique	autorisé sous conditions	Non autorisé

© DGAC 2004