

GR®

Grande Randonnée



GR
65

GR
651

GR
652

Sentier vers Saint-Jacques- de-Compostelle

TopoGuides®

via Le Puy > Figeac - Moissac
> Rocamadour - La Romieu

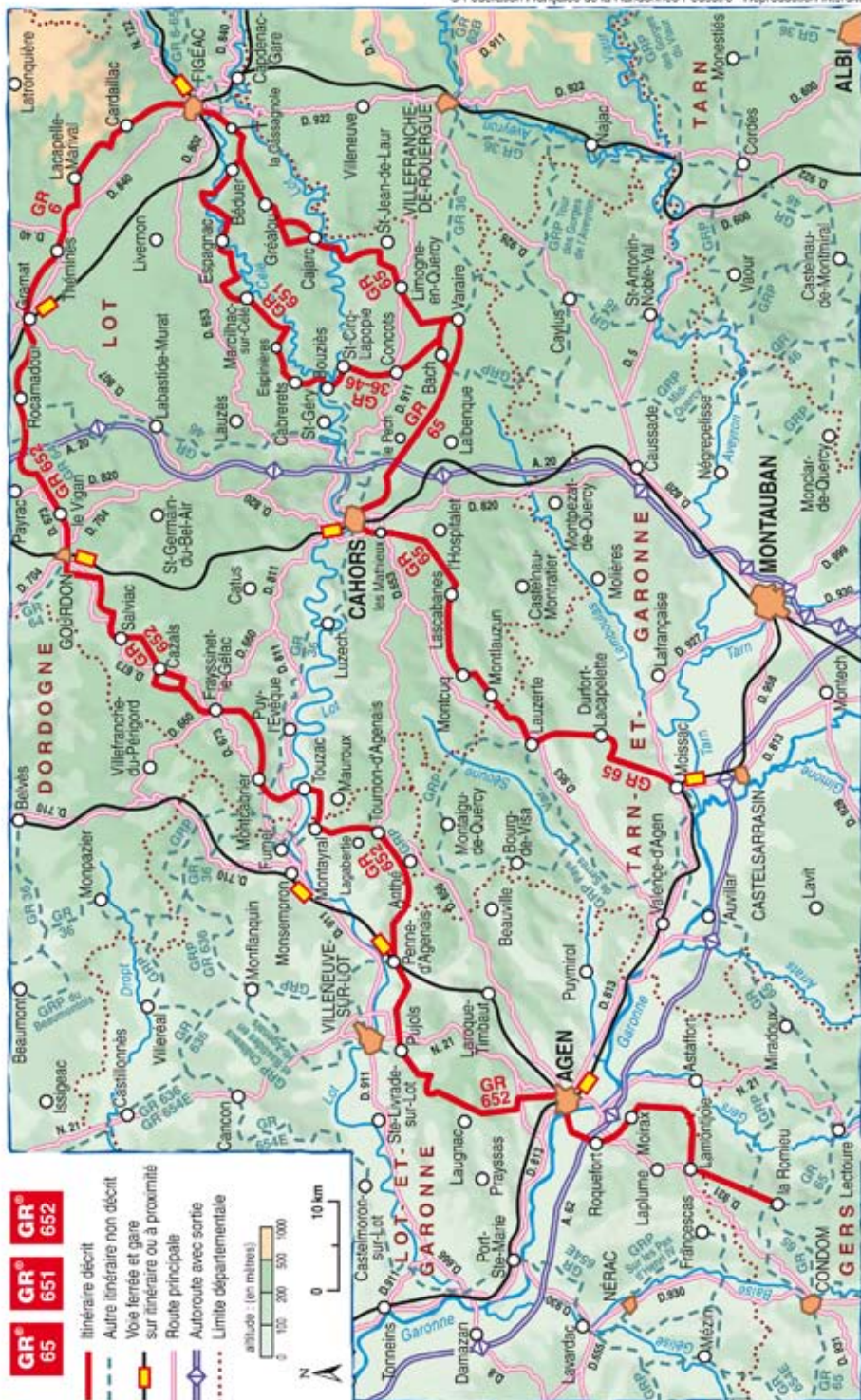
Plus de 20 jours de randonnée



Chemins de
Saint-Jacques-
de-Compostelle

Extrait de la publication

FFRandonnée 
les chemins, une richesse partagée
www.ffrandonnee.fr



Sentier vers Saint-Jacques de-Compostelle

via le Puy > *Figeac - Moissac*

> *Rocamadour - La Romieu*

**GR®
65**

AVEC L'APPUI TECHNIQUE

**GR®
651**

DES COMITÉS DÉPARTEMENTAUX

**GR®
652**

DE LA RANDONNÉE PÉDESTRE

DU LOT, DU TARN-ET-GARONNE,

DU LOT-ET-GARONNE

ET DU GERS



Sommaire

■ Comment utiliser ce guide ? 4

■ Infos pratiques 6

□ Découvrir les voies jacquaires 20

□ Découvrir le sentier vers Saint-Jacques
-de-Compostelle à travers le Quercy 22

Sentier vers Saint-Jacques-de-Compostelle

■ **GR® 65** > de Figeac à Moissac

de 28 à 77

■ **GR® 651** > vallée du Célé

de 78 à 87

■ **GR® 36-46** > de Bouziès aux

Bories-Basses de 88 à 93

■ **GR® 6** > de Figeac à Rocamadour

de 94 à 103

■ **GR® 652** > de Rocamadour à La Romieu

de 104 à 157

Index géographique 159

Index thématique 160



Comment utiliser ce guide GR®

POUR COMPRENDRE LA CARTE IGN



Les courbes de niveau
Chaque courbe est une
ligne (figurée en orange)

•974 qui joint tous les points d'une même altitude. Plus les courbes sont serrées sur la carte, plus le terrain est pentu. A l'inverse, les courbes espacées indiquent une pente douce.

Route	
Chemin	
Sentier	
Voie ferrée, gare	
Ligne à haute tension	
Cours d'eau	
Nappe d'eau permanente	
Source, fontaine	
Pont	
Eglise	
Chapelle, oratoire	
Calvaire	
Cimetière	
Château	
Fort	
Ruines	
Dolmen, menhir	
Point de vue	

D'après la légende de la carte IGN au 1 : 50 000.

Les sentiers de Grande Randonnée® décrits dans ce **TopoGuide** sont tracés en rouge sur la carte IGN au 1 : 50 000 (1cm = 500m).

Autres sentiers de Grande Randonnée® dans la région



Situation géographique sur le sentier GR® (descriptif indiqué page de droite)



← Découverte de la nature et du patrimoine



Le sentier GR Du Puy à F

Du Puy-en-Velay à La Roche-sur-Loire

Au Puy >
 Au Puy-en-Velay (625 m),

> Succédant à des m...
11^e et à la fin du 12^e. Au sty...
Le clocher est indépenda...
roman se développe contr...
et randonneurs..

- 1 Emprunter une route r...
- 2 Le GR® utilise ensuite par un fût de croix [>] ce monument et contourn...
- 3 Le GR® atteint la D 58 dans un carrefour. Suivre à (872 m).

De La Roche à Saint-C

- ← N° du GR®
- ← Titre de l'itinéraire.
- ← Descriptif du bandeau :
 - L'étape de... à
 - Kilomètre
 - Temps de marche
 - Couleur du balisage

Curiosités touristiques, monuments, etc. à découvrir durant l'étape.

4 Situation sur la carte (indiquée p. de gauche), avec descriptif détaillé du sentier de Grande Randonnée®.

itinéraires Hors GR® :

- Distance de marche
- Temps de marche
- Couleur du balisage
- Ressources disponibles (voir tableau des hébergements p.13)
- Curiosités, etc.

"Le Hors GR®" est un itinéraire, généralement **non balisé**, qui permet de rejoindre un hébergement, un moyen de transport, un point de ravitaillement. Il est indiqué en tirets sur la carte".



Idées de randonnées

**GR®
65**

LES ITINÉRAIRES DÉCRITS

GR®65 > de Figeac à Moissac (157 km).

**GR®
651**

GR®651 > de Bédrier à Bouziès (54 km).

**GR®
36-
46**

GR®36-46 > de Bouziès aux Bories-Basses (21 km).

**GR®
6**

GR®6 > de Figeac à Rocamadour (52 km).

**GR®
652**

GR®652 > de Rocamadour à La Romieu (240 km).

LE BALISAGE DES SENTIERS

Les sentiers **GR®65, 651, 36-46, 6** et **652**, et leurs variantes, sont balisés en blanc et rouge.

QUATRE RANDONNÉES DE 2 à 6 JOURS

De Figeac à Cajarc :	2 Jours
1er jour : de Figeac à Bédrier (p. 29/33)	13 km
2e jour : de Bédrier à Cajarc (p. 33/39)	19 km
De Fumel à Villeneuve-sur-Lot :	3 Jours
1er jour : de Fumel à Tournon-d'Agenais (p. 127)	17,5 km
2e jour : de Tournon à Penne-d'Agenais (p. 129/131)	23 km
3e jour : de Penne-d'Agenais à Villeneuve-sur-Lot (p. 131/135)	15,5 km
De Cahors à Moissac :	4 Jours
1er jour : de Cahors à Le Montat (p. 57/59)	19 km
2e jour : de Le Montat à Montcuq (p. 59/63)	22 km
3e jour : de Montcuq à L'Aube Nouvelle (p. 63/71)	22,5 km
4e jour : de L'Aube Nouvelle à Moissac (p. 71/75)	16 km
Boucle depuis Carjac :	6 Jours
1er jour : de Carjac à Limogne (p. 39/41)	18 km
2e jour : de Limogne à Saint-Cirq (p. 41/89)	28 km
3e jour : de Saint-Cirq à Cabrerets (p. 89/87)	11 km
4e jour : de Cabrerets à Marcilhac-sur-Célé (p. 87/83)	19 km
5e jour : de Marcilhac-sur-Célé à Bédrier (p. 83/79)	28 km
6e jour : de Bédrier à Carjac (p. 33/39)	19 km

Suivez notre balisage pour rester sur le bon chemin !



Tout sur
www.ffrandonnee.fr



6000 bénévoles entretiennent et balisent les sentiers que vous aimez pratiquer.

LES TYPES DE BALISAGE

Type de sentiers	GR	GR PAYS	PR
Bonne direction			
Tourner à gauche			
Tourner à droite			
Mauvaise direction			

Grande Randonnée / Grande Randonnée de Pays / Promenade & Randonnée

Code du balisage
© Fédération française de la randonnée pédestre

FFRandonnée

Extrait de la publication



Avant de partir... en randonnée

Période conseillée

- Les itinéraires décrits dans ce guide sont praticables toute l'année.
 - Il est intéressant de faire cette randonnée au printemps, en raison de la floraison des arbres fruitiers et de leurs parfums agréables, et en automne (septembre-octobre), avec les couleurs rousses des arbres et des vignes à chasselas.
- Météo France : 32 50

Difficultés

- Le GR® 65 n'offre aucune difficulté aux randonneurs équipés convenablement.
- En été, ne pas oublier de faire provision d'eau et partir tôt le matin, les jours de forte chaleur.

Les temps de marche

Les temps de marche indiqués dans ce guide sont indicatifs. Ils correspondent à une marche effective d'un marcheur moyen. Attention ! Les pauses et les arrêts ne sont pas comptés.

Le rythme de marche est calculé sur la base de 4 km à l'heure. Chacun adaptera son rythme de marche selon sa forme physique, la météo, le poids du sac, etc.

Modifications d'itinéraires

Depuis l'édition de ce topo-guide, les itinéraires décrits ont peut-être subi des modifications rendues nécessaires par l'exploitation agricole ou forestière, le remembrement, les travaux routiers,

les intempéries, etc.

Il faut alors suivre le nouvel itinéraire balisé. Ces modifications, quand elles ont une certaine importance, sont disponibles, sur demande, au Centre d'information (voir « Adresses utiles » page 15).

Les renseignements fournis dans ce topo-guide, exacts au moment de l'édition de l'ouvrage, ainsi que les balisages n'ont qu'une valeur indicative et n'engagent en aucune manière la responsabilité de la Fédération française de la randonnée pédestre. Ils n'ont pour objet que de permettre au randonneur de trouver plus aisément son chemin et de suggérer un itinéraire intéressant.

C'est au randonneur d'apprécier si ses capacités physiques et les conditions du moment (intempéries, état du sol...) lui permettent d'entreprendre la randonnée, et de prendre les précautions correspondant aux circonstances.

Assurances

Le randonneur parcourt l'itinéraire décrit, qui utilise le plus souvent des voies publiques, sous sa propre responsabilité. Il reste seul responsable, non seulement des accidents dont il pourrait être victime, mais aussi des dommages qu'il pourrait causer à autrui tels que feux de forêts, pollutions, dégradations, etc. Certains itinéraires utilisent des voies privées : le passage n'a été autorisé par le propriétaire que pour la randonnée pédestre.

Le randonneur a intérêt à être bien assuré. La Fédération française de la randonnée pédestre et ses associations délivrent une licence ou une Randocarte incluant une assurance adaptée.

Se rendre et se déplacer dans la région

Train

Renseignements SNCF, tél. 36 35 ou Internet : www.voyages-sncf.com

Cars privés

- Un guide horaire *Les Bus du Lot* est mis à

disposition par le Conseil général du Lot, avenue de l'Europe, Regourd, BP 291, 46005 Cahors Cedex 9, tél. 05 65 53 40 00, www.lot.fr.

- Transports Laurens, tél. 05 65 34 18 99
- SARL Cars Delbos, BP 63, 46102 Figeac, tél. 05 65 34 00 70, ligne Villefranche-de-Rouergue - Limogne - Cahors ; ligne Figeac - Cahors ; ligne Saint-Chels - Gréalou - Figeac par Bédier et Faycelles.



- Cars Cauchard, BP 09, 12240 Rieupeyrou, tél. 05 65 65 67 21, ligne Rodez - Villefranche-de-Rouergue - Cahors par Limogne.
 - SARL Raynal Voyages, 48, boulevard Gambetta, 46000 Cahors, tél. 05 65 23 28 28, ligne Varaire - Cahors par Bach et Laburgade.
 - Transports Belmon et fils, BP 224, Regourd, 46000 Cahors, tél. 05 65 35 11 64, ligne Cahors - Luzech - Puy-l'Évêque - Monsempron.
 - Transports Luc Gelis, 46300 Gourdon, tél. 06 80 73 99 84, ligne Thédillac - Cazals - Salviac - Gourdon.
- Un guide horaire *Trans 47* est mis à disposition par le Conseil général, Hôtel du Département, 47922 Agen Cedex 9, tél. 05 53 69 42 03 et 04.
- Citram Aquitaine, 8, rue Corneille, BP 223, 33042 Bordeaux Cedex, tél. 05 56 43 68 43, lignes Agen - Nérac et Agen - Pau.

- Cars Beyris, 47300 Villeneuve-sur-Lot, tél. 05 53 41 74 85.
- Inter Val, 10 rue des Silos, 47300 Villeneuve-sur-Lot, tél. 05 53 40 23 30.
- STAA, ZI Laville, 47240 Bon-Encontre, tél. 05 53 98 15 00.
- Transports Bajolle, gare routière, 32000 Condom, tél. 05 62 28 17 55, ligne Agen - Condom.

Aérodromes

- Cahors-Lalbenque : tél. 05 65 21 00 48. Toulouse-Blagnac (liaisons nationales et internationales) : tél. 05 61 42 44 00, Figeac-Livernon (aviation de tourisme) : tél. 05 65 40 57 04.
- Agen-La Garenne, tél. 05 53 77 00 88.
- Moissac - Castelsarrasin, tél. 05 63 32 29 78.

Hébergements, restauration, commerces et services

Se loger

On peut se loger chaque soir sur l'itinéraire ou à proximité immédiate. Les formules d'hébergement sont diverses et variées (gîtes d'étape, refuges, hôtels, chambres d'hôtes ou chez l'habitant, campings, etc.).

Pour les gîtes d'étape et refuges, renseignez-vous auprès du gérant pour savoir s'il faut emporter son sac ou son drap de couchage. La réservation est vivement recommandée (des arrhes pourront vous être demandées).

La liste présentée se veut exhaustive, sans jugement sur la qualité de l'accueil et le confort. Certains de ces établissements peuvent être labellisés (*Gîtes de France, Gîtes Panda, Rando Plume, Rando Etapes, Rand'hôtel, Balad'hôtel, Logis de France, etc.*).

Les guides des campings, des hôtels-restaurants et des chambres d'hôtes peuvent être adressés (sur demande) par les Comités départementaux du tourisme (voir Adresses utiles).

Se restaurer

Un bon petit-déjeuner pour commencer la journée, un bon dîner le soir à l'étape : c'est cela aussi la randonnée. Là encore, les formules sont

variées (repas au gîte, à l'hôtel, tables d'hôtes, restaurants, fermes-auberges, etc.). Dans certains gîte d'étape, on peut préparer soi-même son dîner et petit-déjeuner. Renseignez-vous auprès des propriétaires. Un forfait demi-pension est souvent proposé (dîner, nuit, petit déjeuner).

Les Rando Etapes, le label du Lot

Les *Rando Etapes* sont des hébergements particulièrement adaptés à l'accueil des randonneurs. Ces établissements sont aussi bien des gîtes d'étape, des chambres d'hôtes que toute autre formule d'hébergement. Ils sont obligatoirement ouverts de Pâques à Toussaint et accueillent au minimum 10 personnes. Un abri pour entreposer les vélos et un enclos pour l'accueil des chevaux sont à votre disposition.

Pour les repas : coin cuisine à disposition ou repas assuré sur place.

Les *Rando Etapes* du Lot sont classés de 1 à 3 étoiles, en fonction de leur confort (dortoirs ou chambres, sanitaires correspondant à la capacité d'accueil) et des prestations fournies (fourniture de draps, mise à disposition d'un téléphone, service de buanderie...). Certains établissements ne correspondant pas aux normes de classement sont répertoriés ci-après comme *Points Etapes*.



Liste des hébergements

Pour faciliter la lecture, les hébergements sont cités dans le sens du parcours

SUR LE GR® 65

Figeac (46100)

• Tous types d'hébergements, se renseigner à l'OT, tél. 05 65 34 06 25

La Cassagnole (46100)

Faycelles)

• Gîte d'étape *Le Relais Saint Jacques* (Rando Etape) : tél. 05 65 34 03 08, ouvert du 15/03 au 15/11, www.cassagnole.com

Béduer (46100) (hors GR®)

• Camping *Pech Ibert* (Rando Etape, Rando Accueil) : Pech Ibert, tél. 05 65 40 05 85, www.camping-pech-ibert.com

Cajarc (46160)

• Hôtel *La Ségalière* : av. F.-Mitterrand, tél. 05 65 40 65 35.
• Gîte d'étape *Le pèlerin* : tél. 05 65 40 65 31 ou 06 74 32 44 40.

Saint-Jean-de-Laur (46160)

• Résidence de Tourisme (Rando Etape) : Domaine du Gayfié, tél. 05 65 40 62 73, www.gayfie.fr

Limogne-en-Quercy (46260)

• Gîte d'étape communal (Rando Etape) : route de Villefranche, tél. 05 65 24 34 12 ou 06 12 84 86 47.
• Chambres d'hôtes *La Hulotte* (Rando étape) : Mas de Games, tél. 05 65 31 58 51, www.chambreslahulotte.com.fr
• Gîte d'étape *Les Gloriettes* : 60, route de Cahors, tél. 06 26 86 37 94, ouvert du 01/04 au 30/09, www.lesgloriettes.org

Vareire (46260) (sur la variante)

• Gîte d'étape *Les Marronniers* (Rando Etape) : tél. 05 65 31 53 85, ouvert du 01/04 au 20/11.

Vaylats (46230) (sur le GR® Midi-Quercy)

• Accueil Pèlerin au couvent de Vaylats : Monastère des Filles de Jésus, tél. 05 65 31 63 51.

Lalbenque (46230) (hors GR®)

• Chambres et table d'hôtes (Rando Etape) *Le Mas de Cérés* : tél. 05 65 24 79 20, monsite.wanadoo.fr/chambres_hotes_lot
• Gîte d'étape de *Poudally* : Mas de Vers, tél. 05 65 22 08 69, www.poudally.com

Le Pech (46230 Laburgade) (hors GR®)

• Gîte d'étape (Point Etape) : tél. 05 65 24 72 84, ouvert du 15/03 au 30/10, lepech@gmail.fr

Flaujac-Poujols (46090) (hors GR®)

• Gîte d'étape *Saint-Antoine* (Rando Etape) : 12 pers., tél. 05 65 20 13 43 ou 06 79 84 41 46, marc.dherouel@wanadoo.fr

Cahors (46000)

• Auberge de Jeunesse (Rando Etape) : 20, rue Fr.-Suisse, tél. 05 65 35 64 71, fjt46@wanadoo.fr
• Gîte d'étape *La Maison des Pèlerins* : 158, rue des Cayssinnes, tél. 05 65 30 03 06 ou 06 21 10 63 61, marika.houadec@live.fr

Les Mathieux (46090 Labastide-Marnhac)

• Gîte d'étape *Domaine des Mathieux* : tél. 05 65 31 75 13, www.domainedesmathieux.com

Les Tuileries (46090 Le Montat) (hors GR®)

• Chambres et table d'hôtes (Rando Etape) *Domaine les Tuileries* : 1602, ch. de l'Hospitalet, tél. 05 65 21 04 72, perso.orange.fr/domainelestuileries

Lascabanes (46800)

• Gîte d'étape communal (Rando Etape) *Le Nid des anges* : le Bourg,

tél. 05 65 31 49 12 ou 05 65 31 86 38, chiha-maupoux@wanadoo.fr

• Chambres d'hôtes *L'Etape Bleue* : lieu-dit Durand (à 800 m du GR®), tél. 05 65 35 34 77 ou 06 88 24 51 52, www.gite-etape-bleue.com

Montcuq (46800)

• Gîte d'étape *Le Souleillou* (Rando Etape) : tél. 05 65 22 48 95, www.gite-etape-souleillou.com

Lartigue (46800 Saint-Pantaleon) (hors GR®)

• Chambres d'hôtes (Rando Etape) : tél. 05 65 31 89 29 ou 06 87 36 49 72, www.domaine-de-lartigue.com

Marcillac (46800 Saint-Cyprien) (hors GR®)

• Chambres d'hôtes *La Grange de Marcillac* (Rando Etape) : tél. 05 65 22 90 73, grangedemarcillac.free

Mas Labrugade (46800 Lebreuil) (hors GR®)

• Chambres d'hôtes (Rando Etape) : tél. 05 65 31 84 66 ou 05 47 74 80 39, www.mas-labrugade.com

Montlaurun (46800)

• Table d'hôtes et gîte d'étape *L'Ancien Presbytère*, tél. 05 65 36 04 02, ouvert de Pâques à Toussaint.

Lauzerte (82110)

• Gîte d'étape communal : 21 pers., possibilité de cuisiner, ouvert de mars à oct., tél. 05 63 94 61 94.
• Gîte d'étape : 4 pers., ouvert de mai à sept., tél. 06 85 45 60 88.
• Gîte *Les Figuiers* : 20 pers., possibilité de cuisiner, tél. 05 63 29 11 85 / 06 85 31 71 31, michel.reversat@wanadoo.fr

Durfort-Lacapelette (82390)

• Hôtel *L'Aube Nouvelle* : tél. 05 63 04 50 33, aubenouvelle82@yahoo.fr
• Gîte *Le pigeonier du Figué-Haut* : 10 pers., possibilité de cuisiner, tél. 05 63 04 56 32 / 06 70



89 88 05, pigeonnierdufiguehaut@ifrance.com

Saint-Martin (82390 Durfort-Lacapelette)

• **Chambres d'hôtes et gîte** : 14 pers., possibilité de cuisiner, transport de bagages, tél. 05 63 04 41 58, stmartingite@orange.fr.

Moissac (82200)

• **Gîte L'Ancien Carmel** : 66 places, possibilité de cuisiner, tél. 05 63 04 62 21 / 06 73 49 54 27, accueil.cafmoissac@wanadoo.fr

• **Gîte d'étape Les Étoiles** : 12 pers., ouvert d'avril à oct., tél. 05 63 94 22 47 / 06 25 63 00 16, beatrice.blet@wanadoo.fr

• **Gîte La Petite Lumière** : 10 pers., possibilité de cuisiner, ouvert d'avril à oct., tél. 05 63 04 37 09 / 06 62 62 73 72, lapetitelumiere@free.fr

• **Gîte d'étape Ulteia** : 14 pers., possibilité de cuisiner, tél. 05 63 05 15 06 / 06 71 74 03 14, info@ultreiamoissac.com

SUR LE GR® 651

Bédouer (46100)

• **Chambres d'hôtes** : Mme Germier, Mas de la Croix, tél. 05 65 11 40 86, lot.germier@wanadoo.fr

Espagnac-Ste-Eulalie (46320)

• **Gîte d'étape communal (Rando Etape)** : le bourg, tél. 05 65 11 42 66 / 05 65 40 09 17, perso.wanadoo.fr/espagnac-ste-eulalie, ouvert de mars à oct. (sur rés.).

Orniac (46330)

• **Gîte d'étape Les amis du Célé** : Le Liauzu, tél. 05 65 31 26 73, www.amisducele.fr

Cabrerets (46330)

• **Hôtel restaurant des Grottes (Rando Etape)** : Le Bourg, tél. 05 65 31 27 02, ouvert d'avril à oct. (sur rés.), www.hoteldesgrottes.com

• **Auberge de La Sagne (Rando Etape)** : route de Pech-Merle, ouvert du 15/09 au 15/05, tél. 05 65 31 26 62, www.hotel-auberge-cabrerets.com

SUR LE GR® 36

Bouziès (46330)

• **Gîte d'étape** : M. Guiral, tél. 05 65 31 28 43, bouziès.free.fr

Arcambal (46090) (hors GR®)

• **Gîte d'étape de Pasturat** : ouvert du 01/03 au 30/11, tél. 05 65 31 44 94.

Saint-Cirq-Lapopie (46330)

• **Gîte d'étape communal (Rando Etape)** : La Maison de la Fourdonne, ouvert de mars à nov, tél. 05 65 31 21 51 / 05 65 31 24 14 (mairie).

SUR LE GR® 6

Cardaillac (46100 Figeac)

• **Hôtel-restaurant Chez Marcel** : tél. 05 65 40 11 16.

• **Chambres d'hôtes** : Mme Hédouin, tél. 05 65 40 18 49.

• **Chambres d'hôtes Le Pressoir** : tél. 05 65 34 68 75 / 06 61 86 07 83, http://lepressoir-cardaillac.net

Rabanel (46120 Saint-Bressou) (hors GR®)

• **Chambres d'hôtes (Rando Etape)** : tél. 05 65 40 88 54, perso.wanadoo.fr/maude.rabanel

Lacapelle-Marival (46120)

• **Hôtel-restaurant La Terrasse** : route de la Tronquière, tél. 05 65 40 80 07, www.hotel-restaurant-latterasse-lot.fr

Thémines (46120)

• **Chambres d'hôtes La Buissonnière** : le Bout du Lieu, tél. 05 65 40 88 58.

Gramat (46500)

• **Gîte d'étape, Ferm'Accueil (Rando Etape)** : rte de Rocamadour, tél. 05 65 33 13 49, www.fermaccueil.supersite.fr

• **Chambres d'hôtes La Ferme du gravier** : tél. 05 65 33 41 88.

Blanat (46500 Rocamadour) (hors GR®)

• **Gîte d'étape et chambres d'hôtes Le Blanat (Rando Etape, Rando Plume)** : 21 places, tél. 05 65 33 68 27, http://leblanat.fr

La Fage 46500 (46500

Rocamadour) (hors GR®)

• **Gîte d'étape La Grelottière (Rando Etape)** : tél. 05 65 33 67 16 / 06 81 63 08 56.

Lagardelle (46500

Rocamadour) (hors GR®)

• **Chambres et table d'hôtes (Rando Etape)** : tél. 05 65 33 44 03 / 06 85 74 98 83, www.lagardelle.com

SUR LE GR® 652

Le Vigan (46300)

• **Chambres d'hôtes, ferme équestre des Landes** : tél. 05 65 41 13 07 / 06 26 34 02 64, fermeequestredeslandes@wanadoo.fr

• **Camping Le Rêve** : tél. 05 65 41 25 20.

Gourdon (46300)

• **Hôtel-rest. Bissonnier** : tél. 05 65 41 02 48, www.hotelbissonnier.com

Salviac (46340)

• **Chambres d'hôtes la Maison Jaune** : tél. 05 65 41 48 52.

• **Gîte d'étape Refuge Le pigeonnier** : tél. 05 65 41 57 27, ouvert du 15/03 au 15/11.

Dégagnac (46340) (hors GR®)

• **Gîte (Rando Etape)** : La Prade, tél. 05 65 41 41 08.

Mauroux (46700)

• **Chambres et table d'hôtes (Rando Etape)** : Mas de Laure - La Borde, tél. 05 65 30 67 39.

Montayral (47500)

• **Centre de vacances de La Grolère** : 8 chbres, tél. 05 53 71 20 21.

Le Reillou (47370 Thézac)

• **Gîtes** : tél. 05 53 41 31 72, www.gites-aquitaine.com.

Lagabertie (47370 Thézac)

(hors GR® à 1,3 km)

• **Gîte d'étape** : fermé en juil.-août, tél. 05 53 40 74 36.

Thézac (47370)

• **Gîte d'étape communal randonneurs** : 15 places, tél. 05 53 40 70 58 / 05 53 36 49 46.



Tournon-d'Agenais (47370)

- **Chambres d'hôtes** : 2 chbres, Mme Lacam, tél. 09 65 12 83 57 / 06 84 83 42 20.
- **Hôtel des Voyageurs** : route de Cahors, tél. 05 53 40 70 28, contact@les-voyageurs-47.com.
- **Camping Le Camp Beau** : à 600 m du GR®, 12 chalets, tél. 05 53 40 75 82.
- **Chambres d'hôtes L'ancien couvent** : 3 chbres, tél. 05 53 71 10 76 / 06 82 39 50 02.
- **Chambres d'hôtes** : Mme Gomez, tél. 05 53 41 16 68 / 06 87 98 74 29.

Las Coussoulesses (47370 Anthé) (hors GR® à 1 km)

- **Chambres d'hôtes** : M. Michel, tél. 05 53 01 28 68.

Dausse (47140)

- **Hôtel Chez Ricou** : tél. 05 53 41 27 16.

Penne-d'Agenais (47140)

- **Chambres d'hôtes Carlane** : 3 chbres, ouvert de sept. à juin, tél. 05 53 01 57 94 / 06 11 59 33 90, http://cartanehouse.free.fr
- **Hôtel le Compostelle d'Agenais** : repas 24h/24, possibilité d'aller chercher le pèlerin, tél. 05 53 40 16 03, www.hotel-lecompostelle.com
- **Camping du Lac Ferrié** : ouvert du 21/06 au 31/08, à 800 m du GR®, tél. 05 53 36 25 27, tourisme@ville-pennedagenais.fr
- **Chambres d'hôtes Le Préau de l'Horizon** : 4 chbres, tél. 05 53 36 64 21 / 06 03 15 34 88, www.lepreaudelhorizon.com
- **Chambres d'hôtes Le domaine de France**, 4 chbres, route d'Hautefage, à 1 km du GR®, tél. 05 53 40 22 52 ou 06 33 09 83 38.
- **Chambres d'hôtes Le clos d'Hauteville**, tél. 05 53 01 15 34 / 06 08 21 19 69.

Rando Accueil



Les établissements Rando Accueil (Rando Plume, Rand'Hôtel, Rando Gîte et Rando Toile) sont sélectionnés pour leur convivialité et leur environnement de qualité ; en outre, ils proposent des conseils personnalisés pour découvrir les itinéraires de randonnée alentour. www.rando-accueil.com

Les Huguets (47300 Villeneuve-sur-Lot)

- **Chambres d'hôtes Les Huguets** : tél. 05 53 70 49 34, ward.poppe@wanadoo.fr

Pujols (47300)

- **Hôtel Les Chênes** : tél. 05 53 49 04 55, hotel.des.chenes@wanadoo.fr
- **Hôtel Le Campanile** : tél. 05 53 40 27 27.
- **Relais jacquaire communal** : 1 chbre (2 pers.), gratuit, clé avant 18 h à l'OT, tél. 05 53 36 78 69.

Villeneuve-sur-Lot (47300) (hors GR®)

- **Camping du Rooy** : à 600 m du GR®, ouvert du 15/04 au 30/09, tél. 05 53 70 24 18.
- **Hôtel Epicurien** : à 1,5 km du GR®, tél. 05 53 49 00 50, aquitainehotel@wanadoo.fr

Sembas (47360)

- **Chambres d'hôtes du Prieuré** : tél. 05 53 66 04 92 ou 06 75 26 49 93.

Prayssas (47360) (hors GR®)

- **Gîte d'étape Atouts Crins** : prise en charge sur le GR®, 19 places, place St-Louis, tél. 05 53 47 28 58 ou 06 20 07 38 78.

Madaillan (47360)

- **Chambres d'hôtes** : Lartigue (800 m du GR®), Mme Bernini, tél. 05 53 87 55 66, repas sur demande.
- **Chambres d'hôtes** : lieu-dit La Michelle, Mme Chiocci, tél. 05 53 95 90 24 ou 06 70 70 32 33.

Agen (47000)

- **Relais pèlerins** : à 1,8 km du GR®, tél. 05 53 66 10 23 ou 05 53 98 43 54.
- nombreux hôtels, s'adresser à l'OT.

Roquefort (47310)

- **Chambres d'hôtes du Château** : tél. 05 53 67 89 05, ginchelot@wanadoo.fr.

Aubiach (47310) (hors GR® à 2 km)

- **Chambres d'hôtes Salle des coteaux de Gascogne** : tél. 06 53 66 34 93 ou 06 07 05 68 86.

Moirax (47310)

- **Accueil pèlerins** : lieu-dit Manaou, entrée du village, Mme Hemptine, tél. 05 53 68 43 34.

Barbon Vielle (47220 Astaffort) (hors GR®)

- **Chambres d'hôtes** : Mme Aurélien, tél. 05 53 67 18 93, vient chercher les pèlerins sur le GR® à Moirax et à Lamontjoie, casse-croûte et repas sur demande.

Lamontjoie (47310)

- **Chambres d'hôtes** : Marin de haut, Mme Allenet, tél. 05 53 95 14 17 ou 06 80 26 53 17, accueil gratuit.
- **Gîte de la Mairie** : tél. 05 53 95 11 19, mairie.lamontjoie@wanadoo.fr

La Romieu (32700)

- **Couvent de la Romieu** : 36 places, 1 dortoir de 15 places, 7 chbres de 2 et 7 chbres de 1, demi-pension, tél. 05 62 28 73 59 ou 06 88 47 36 17. *Pour tout autre hébergement dans le Gers* : www.randonnee.tourismegers.com, cliquez sur GR® 652 puis hébergement

Mise à jour permanente sur www.gites-refuges.com, le site des hébergements pour toutes les randonnées, issu du guide *Gîtes d'étapes et refuges* (A. et S. Mouraret).

Tableau de ressources (lecture des localités)

Localité sur le parcours du GR®
Localité sur le parcours d'un autre GR®
Localité hors GR®
Liaison ou variante sur le parcours d'un GR®

**GR®
65**

km	RESSOURCES ▶		Pages									
	▼ LOCALITÉS											
	FIGEAC		29	•	•	•	•	•	•	•	•	•
5	LA CASSAGNOLE		29	•								•
3	FAYCELLES		29			•		•	•	•		
3,5	BEDUER (sur le GR® 651, à 0,5 km)		33				•	•	•	•		
9	GRÉALOU		35		•				•	•		
10	CAJARC		39		•			•	•	•		
10	SAINT-JEAN-DE-LAUR (hors GR® à 0,5 km)		41	•							•	
8	LIMOGNE-EN-QUERCY		43	•	•	•		•	•	•	•	
7	VARAIRE (sur variante, à 0,5 km)		45	•				•	•	•	•	
6	BACH		47						•	•		
14	LE PECH (hors GR® à 1 km)		49	•								
12	CAHORS		57	•	•	•	•	•	•	•	•	•
4	LES MATHIEUX		57	•		•						
5	LABASTIDE-MARNHAC		57				•				•	
1	L'HOSPITALET (hors GR® à 3 km)		59			•	•			•	•	
0	LES TUILERIES (hors GR® à 7 km)		59			•						
12	LASCABANES		59	•	•	•		•			•	
9	MONTCUQ		63	•	•	•	•	•	•	•	•	
0	LARTIGUE (hors GR® à 1,5 km)		63			•						
0	LA BRUGADE (hors GR® à 3 km)		63			•						
4	MARCILLAC (hors GR® à 2,5 km)		63			•						
0	ROUILLAC (hors GR® à 0,5 km)		63			•						
3	MONTLAUZUN		67	•								
7	LAUZERTE		67	•	•		•	•	•	•	•	
8,5	L'AUBE NOUVELLE		71		•				•	•		
1,5	DURFORT-LACAPELETTE		71	•	•	•		•	•	•		
14,5	MOISSAC		75	•	•	•	•	•	•	•	•	•

**GR®
651**

km	RESSOURCES ▶		Pages									
	▼ LOCALITÉS											
	BÉDUER		79				•	•	•	•	•	
4	BOUSSAC		79			•			•	•	•	
2	CORN		79			•					•	
7	ESPAGNAC		81	•		•		•	•	•	•	
4	BRENGUES		81		•	•	•	•	•	•		
4	SAINT-SULPICE		83			•	•	•	•	•	•	
7	MARCILHAC-SUR-CÉLÉ		83	•	•	•	•	•	•	•	•	
9	SAULIAC-SUR-CÉLÉ		85			•	•					
6	ESPINIÈRES		85	•								
4	CABRERETS		87	•	•	•	•	•	•	•	•	

TABLEAU DES RESSOURCES PAR LOCALITÉ



INFOS PRATIQUES

GR®
36-46

km	RESSOURCES ►		Pages									
	▼ LOCALITÉS											
7	BOUZIES		89		•				•		•	
4	SAINT-CIRQ-LAPIOIE		91	•	•		•		•	•	•	
10	CONCOTS		91					•	•	•	•	

GR®
6

km	RESSOURCES ►		Pages									
	▼ LOCALITÉS											
	FIGEAC		95	•	•		•	•	•	•	•	•
11	CARDAILLAC		97		•	•		•	•	•		
4,5	RABANEL (hors GR®, à 1 km)		97			•			•			
1,5	SAINT-BRESSOU		97						•			
5	LACAPELLE-MARIVAL		97		•		•	•	•		•	
10	THEMINES		99	•				•	•			
11	GRAMAT		101	•	•	•	•	•	•	•	•	

GR®
652

km	RESSOURCES ►		Pages									
	▼ LOCALITÉS											
12	ROCAMADOUR		105	•	•	•	•	•	•	•	•	•
26,5	LE VIGAN		107	•		•	•	•	•	•		
8	GOURDON		107		•	•	•	•	•	•	•	•
6	COSTERASTE		109								•	
12	SALVIAC		113	•	•	•	•	•	•			
7	CAZALS		115		•	•	•	•	•			
11,5	FRAYSSINET-LE-GELAT		119			•		•			•	
6	LA BORDE (hors GR®, à 0,5 km)		119				•					
6	MONTCABRIER		121			•	•	•	•			
3,5	SAINT-MARTIN-LE-REDON		125							•		
5,5	TOUZAC		125		•		•		•		•	
4	MAUROUX (hors GR®, à 1,5 km)		125		•	•	•	•	•			
3,5	FUMEL (par GR® de Pays, à 6 km)		127		•			•	•	•	•	
1	MONTAYRAL		127	•				•	•	•		
7	LAGABERTIE (hors GR®, à 1,3 km)		127	•								
0,5	THÉZAC		127	•								
4	TOURNON-D'AGENAIS		129	•	•	•	•	•	•	•		
5	ANTHÉ (hors GR®, à 1 km)		129			•						
9	DAUSSE		131		•				•	•	•	
9	PENNE-D'AGENAIS		131		•	•	•	•	•	•		•
13,5	VILLENEUVE/LOT (hors GR®, à 2 km)		135		•	•	•	•	•	•	•	



km	RESSOURCES ▶		Pages								
	▼ LOCALITÉS										
2,5	PUJOLS		137	•	•			•	•	•	
9	LASTOURNELLES (GROTTES DE)		139					•			
4,5	SEMBAS		139		•						
6,5	LAUGNAC (hors GR®, à 1 km)		139					•	•	•	•
0	PRAYSSAS (hors GR®)		139	•				•	•	•	
6	MADAILLAN (hors GR®, à 800 m)		141		•						
15	AGEN		145	•	•			•	•	•	•
9	ROQUEFORT		145		•			•	•	•	•
3,5	AUBIAC (hors GR®, à 2 km)		145		•						
5,5	MOIRAX		147	•				•	•	•	
19	LAMONTJOIE-DE-ST-LOUIS		151	•	•	•		•	•	•	•
13	LA ROMIEU		155	•	•	•		•	•	•	

S'équiper et s'alimenter durant la randonnée

S'équiper

L'équipement minimum comporte :

- des vêtements de randonnée adaptés à tous les temps (vent, froid, orage, pluie, neige, chaleur...);
- des chaussures de marche adaptées au terrain et à vos pieds ;
- un sac à dos ;
- un sac et un drap de couchage pour les gîtes ou refuges qui ne fournissent pas le nécessaire.
- des accessoires indispensables (gourde, couteau, pharmacie, lampe de poche, boussole, grand sac poubelle pour protéger le sac à dos,

chapeau, bonnet, gants, lunettes de soleil, crème solaire, papier toilette et couverture de survie).

Plus votre sac sera léger, plus votre randonnée sera agréable.

S'alimenter

Pensez à vous munir d'aliments énergétiques tels que barres de céréales, pâtes de fruits, fruits secs, chocolat. Pensez aussi à boire abondamment, mais attention à ne pas prendre n'importe quelle eau en milieu naturel. Munissez-vous dans ce cas de pastilles purificatrices.

Adresses utiles

Randonnée

Pour adhérer à une association de randonneurs et entretenir les sentiers ou pour obtenir des informations sur les sentiers.

- Centre d'information de la Fédération française de la randonnée pédestre, 64, rue du Dessous-des-Berges, 75013 Paris, tél. 01 44 89 93 93, info@ffrandonnee.fr, www.ffrandonnee.fr
- Comité régional de la randonnée pédestre Midi-Pyrénées, Maison des Sports, 190, rue Isatis,

BP 81908, 31319 Labège Cedex, tél. 05 62 24 18 77, fax 05 62 24 18 79, contact@coramip.com, www.randonnees-midi-pyrenees.com.

- Comité régional de la randonnée pédestre Aquitaine, c/o Sabrina Gérékens, 10, route de Lacoste, 33350 Mouliets-et-Villemartin, tél. 05 57 40 26 10, 06 79 39 61 42, crppaquitaine@yahoo.fr.
- Comité départemental de la randonnée pédestre du Lot, Espace Clément-Marot, place Bessières, 46000 Cahors, tél. 05 65 23 06 28, cdrp46@orange.fr



- **Comité départemental de la randonnée pédestre du Tarn-et-Garonne**, Maison de la Randonnée, 5, sente du Calvaire, 82200 Moissac, tél. 05 63 04 73 25, cdrp82@wanadoo.fr
- **Comité départemental de la randonnée pédestre de Lot-et-Garonne**, 271, rue de Péchabout, BP 30158, 47005 Agen Cedex, tél. 05 53 48 03 41, info@sentiers47.com, www.sentiers47.com
- **Comité départemental de la randonnée pédestre du Gers**, Maison du Tourisme, 3, bd Roquelaure, BP 106, 32002 Auch, tél. 05 62 05 87 41, fax 05 62 05 02 16, cdrp32.asso@wanadoo.fr.

Comités départementaux du tourisme (CDT)

- **CDT du Lot**, 107, quai Cavaignac, BP 7, 46001 Cahors cedex 09, tél. 05 65 35 07 09, www.tourisme-lot.com.
- **Agence développement tourisme du Tarn-et-Garonne**, 15, allée de l'Empereur, 82005 Montauban Cedex, tél. 05 63 21 79 65, info@tourisme82.com
- **CDT de Lot-et-Garonne**, 271, rue Péchabout, 47000 Agen, tél. 05 53 66 14 14, www.lot-et-garonne.fr, www.tourisme-lotetgaronne.com.
- **Comité départemental du tourisme et des loisirs du Gers**, 3, bd Roquelaure, BP 50106, 32003 Auch Cedex, tél. 05 62 05 95 95, 05 62 05 02 16, info@tourisme-gers.com, www.tourisme-gers.com

Offices de tourisme et Syndicats d'initiative

- Entre Cère et Dordogne, tél. 05 65 38 59 53, www.ot.bretenoux.com
- Cahors, tél. 05 65 53 20 65, www.tourisme-cahors.com
- Haut Quercy - Vallée de la Dordogne, tél. 05 65 10 97 01, www.tourisme-carennac@wanadoo.fr
- Pays de Castelnau-Montratier, tél. 05 65 21 84 39, www.castelnau-montratier.fr
- Catus, tél. 05 65 20 86 40, www.cccatus.fr
- Cazals, tél. 05 65 22 88 88, www.lot-tourisme-cazals.com
- Duravel, tél. 05 65 24 65 50, www.duravel-tourisme.com
- Pays de Figeac, tél. 05 65 34 06 25, www.tourisme-figeac.com
- Quercy Bouriane, tél. 05 65 27 52 50, www.tourisme-gourdon.com
- Causse de Labastide-Murat, tél. 05 65 21 11 39, www.tourisme-labastide-murat.fr
- Lacapelle-Marival, tél. 05 65 40 81 11, www.lacapelle-marival-tourisme.fr

- Pays de Lalbenque, tél. 05 65 31 50 08, www.lalbenque.net
- Limogne-en-Quercy, tél. 05 65 24 34 28, www.tourisme-limogne.com
- Luzech, tél. 05 65 20 17 27, www.ville-luzech.fr
- Martel, tél. 05 65 37 43 44, www.martel.fr
- Mauroux, tél. 05 65 30 66 70, www.tourisme-mauroux.fr
- Montcuq en Quercy Blanc, tél. 05 65 22 94 04, www.tourisme-montcuq.com
- Lauzerte, tél. 05 63 94 61 94
- Moissac, tél. 05 63 04 01 85, <http://tourisme.moissac.fr>
- Prayssac, tél. 05 65 22 40 57, www.tourisme-prayssac.com
- Puy-L'Évêque, tél. 05 65 21 37 63, www.puy-leveque.fr
- Rocamadour - Padirac - Gramat, tél. 05 65 33 22 00, www.rocamadour.com
- Pays de Saint-Céré, tél. 05 65 38 11 85, www.tourisme-saint-cere.com
- Lot Célé - St-Cirq-Lapopie, tél. 05 65 31 29 06, www.saint-cirqlapopie.com
- Salviac, tél. 05 65 41 57 27, www.salviac-tourisme.com
- Pays de Souillac, tél. 05 65 37 81 56, www.tourisme-souillac.com
- Fumelois-Lémance, tél. 05 53 71 13 70, www.cc-dufumelois.com
- Tournon-d'Agenais, tél. 05 53 40 75 82, www.tournondagenais.com.
- Penne-d'Agenais, tél. 05 53 41 37 80, www.penne-tourisme.com
- Villeneuve-sur-Lot, Point Info Tourisme, tél. 05 53 36 17 30, www.cc-villeneuveois.fr
- Pujols, Point Info Tourisme, tél. 05 53 36 78 69, www.cc-villeneuveois.fr
- Prayssas, tél. 05 53 66 36 57, www.prayssas.com
- Agen, tél. 05 53 47 36 09, www.ot-agen.org
- Moirax, tél. 05 53 68 30 00, www.comcom-laplume.com
- Lamontjoie, tél. 05 53 65 27 75, www.albret-tourisme.com
- La Romieu, tél. 05 62 28 86 33, www.la-romieu.com
- portail touristique et associatif : www.quercy-tourisme.com

Autres adresses

- **Association de coopération interrégionale « Les chemins de Saint-Jacques-de-Compostelle »**, 4, rue Clémence-Isaure, 31000 Toulouse, tél. 05 62 27 00 05, www.chemins-compostelle.com



- **Association Sur les Chemins de Compostelle**, Espace Clément Marot, place Bessières, 46000 Cahors, tél. 05 65 53 06 27.
- **Société française des Amis de Saint-Jacques**, 8, rue des Canettes, 75006 Paris, tél 01 43 54 32 90.
- **Association Compostelle 2000**, 26, rue de Sévigné, 75004 Paris, tél. 01 43 20 71 66, www.compostelle2000.com
- **Association Les Amis du chemin de Saint-Jacques en Quercy, Rouergue et Languedoc**, 31500 Toulouse, compostelle.toulouse.free.fr
- **Association Los Caminaires Mois-sagues**, 6,

- place Durand-de-Bredon, 82200 Moissac.
- **Association lot et garonnaise des amis de Saint-Jacques de Compostelle**, Mme Fournier, 17, rue du Docteur-Durieux, 47300 Villeneuve-sur-Lot, 05 53 49 17 99.
- **Association départemental de Tourisme rural du Lot**, Gîtes de France, Maison du Tourisme, place Fr.-Mitterrand, 46000 Cahors, tél. 05 65 53 20 75, www.gites-de-France-lot.com
- **Association départemental Clévacances**, 107, quai Cavaignac, 46000 Cahors, tél. 05 65 53 01 02, www.clevacances-46.com

Bibliographie, cartographie

Ouvrages sur la thématique compostellane

- *Chemins de Saint-Jacques*, éd. Gallimard.
- *Compostelle, la légende*, l'histoire, les chemins, les hommes, Edisud, 2008.
- *Guide Patrimoine Mondial*, France éd. DEL.
- *Les Chemins de Saint-Jacques de Compostelle*, éd. MSM.
- Barral I Altet X., *Compostelle le grand chemin*, éd. Gallimard.
- Chocheyras J., *Saint-Jacques à Compostelle*, éd. Ouest-France.
- Dahai J., *Un artiste chinois - pèlerin de l'art sur les chemins de Compostelle*, éd. Ouest-France.
- Huchet P., Boelle Y., *Merveilles des chemins de Compostelle*, éd. Ouest-France.
- Lachaud M.-C., *Un jour j'irai à Compostelle...*, Le Bord de l'Eau éd.
- Martineaud S., *Le livre d'or de Compostelle*, éd. Bayard
- Martineaud S., Moreau A., *Sur les routes de Compostelle*, éd. Flammarion.
- Oursel R., *Les chemins de Compostelle*, éd. Zodiaque.
- Péricard-Méa D., *Les routes de Compostelle*, éd. J.-P. Gisserot.
- Thébault P., *Les Chemins de Saint-Jacques de Compostelle - Moissac*, éd. au fil du Temps.
- Viaux H., *Sur les traces des grands marcheurs*, éd. Ouest-France.

- Pyrénées*, éd. Michelin.
- *Guide du routard Lot, Aveyron, Tam*, éd. Hachette.
- *Guide Lot*, éd. Le Petit Futé.
- *Vallées du Célé et Célé n°2, La Bouriane n°5, Quercy Blanc n°6*, éd. du Laquet (Tertium éd.).
- *Les sanctuaires de Rocamadour - Moissac*, éd. Le Pérégrinateur.
- Baumont S., *Histoire d'Agen*, éd. Privat.
- Binet M., Aubarbier J.-L., *Le nouveau guide du Périgord et du Quercy*, éd. Ouest-France.
- Cassagnes-Brouquet S., *Vierges Noires*, éd. du Rouergue.
- Dalléas F., *Que faire dans le Périgord-Quercy*, Dakota éd.
- Lanta M.-C., Guillaume H., *Cahors, la magnifique - Patrimoine, jardins secrets et petits bonheurs*, éd. Le Lou du Lac.
- Rocacher J., Albe E., *Le livre des Miracles de Rocamadour au XI^e siècle*, éd. Le Pérégrinateur.

Cartographie

- Carte IGN 1 : 25 000 n° 2238 E et O, 2138 OT, 2039 E et O, 2040 O, 2139 O et E, 2239 O, 2237 O, 2136 ET, 2037 O et E, 2038 O, 1938 E, 1939 O et E, 1839 E, 1840 E, 1841 O et E
- Cartes IGN culturelle & touristique « Les chemins vers Saint-Jacques de Compostelle » n° 922 « Sentiers de Grandes Randonnées » n° 903
- Cartes IGN 1 : 100 000 n° 50 et 58
- Carte Michelin au 1 : 200 000 n° 235
- Carte de la Randonnée et des Loisirs Nature 1 : 200 000 – CDT Lot
- Carte Randonnée en Tarn-et-Garonne 1 : 500 000 – CDT Tarn-et-Garonne

Ouvrages sur la région

- *Guides verts : Périgord-Quercy, Aquitaine, Midi-*



Organisation
des Nations Unies
pour l'éducation,
la science et la culture



Chemins de Saint-Jacques-de-Compostelle en France
inscrits sur la Liste du patrimoine mondial en 1998

Le 2 décembre 1998, l'annonce de l'inscription sur la liste du patrimoine mondial par l'Unesco des chemins de Saint-Jacques-de-Compostelle en France venait couronner les efforts conjugués de l'État, de la Fédération française de la randonnée pédestre, de la Société française des Amis de Saint-Jacques-de-Compostelle et de l'Association de coopération interrégionale « Les chemins de Saint-Jacques-de-Compostelle ».

Aujourd'hui, la réhabilitation engagée en 1995 par la Fédération française de la randonnée pédestre avec l'aide de la Fondation d'Entreprise Gaz de France s'achève.

Depuis la Belgique, la Suisse et bientôt l'Italie, les pèlerins randonneurs disposeront, pour rejoindre l'Espagne, de quatre itinéraires tracés au plus près des quatre Voies principales, ponctués de jalons particulièrement représentatifs marquant, par la coquille stylisée or sur fond bleu, l'appartenance de ces cheminements aux « Itinéraires Culturels européens ».



Au total, plus de **5000** km aménagés en GR®

140 jalons implantés


52 comités départementaux et **12** comités régionaux impliqués

8 topo-guides® maintes fois réédités et **4** en préparation

10 ans de travail

La Fédération remercie tous ceux qui y ont contribué.

L'Association de coopération interrégionale « Les Chemins de Saint-Jacques de Compostelle » (ACIR), créée à l'initiative de la région Midi-Pyrénées, avec le soutien des régions Aquitaine et Languedoc-Roussillon et de la Ville de Toulouse, réunit des collectivités locales, offices de tourisme, associations, qui ont décidé d'œuvrer en commun pour la revitalisation des chemins vers Compostelle. Elle agit sous l'égide du Conseil de l'Europe et de l'UNESCO, afin de promouvoir ces patrimoines au titre de leurs reconnaissances contemporaines : l'itinéraire Culturel et le Patrimoine Mondial. Cette association parapublique et professionnelle a pour missions : la réhabilitation des anciennes voies de pèlerinage, la formation des prestataires de l'accueil, la vulgarisation de la thématique par des actions et de la médiation culturelles (expositions, ingénierie, conseils, pédagogie), la diffusion de documentation à destination d'un large public...




UNE CAZELLE, PRÈS DE LALBENQUE /
PHOTO M. WASIELEWSKI

Depuis plus de 15 ans, la Fondation Gaz de France et la Fédération Française de la Randonnée Pédestre entretiennent des chemins pour permettre au plus grand nombre de parcourir des sites mythiques. L'entreprise œuvre également à la réhabilitation de sentiers anonymes afin de valoriser des paysages et des villages méconnus.



Soutenir la FFRandonnée,
c'est permettre à des voies
mythiques de le rester



et à d'autres
de le redevenir.



Sentier vers Saint-Jacques-de-Compostelle

Ultra... Santiago ! : dès le milieu du IX^e siècle, bourdon à la main, chaussés de solides brodequins, les pèlerins accourent par millions de tout l'Occident. Durant des siècles, ils marchent pendant des mois pour s'agenouiller, enfin, sur le tombeau de l'Apôtre. Ils partaient au printemps et revenaient quand ils pouvaient. C'est avec une pensée émue pour eux que vous vous lancerez à votre tour sur ce long chemin. Comme des milliers d'autres, vous ferez renaître ce célèbre pèlerinage en empruntant les chemins de Saint-Jacques-de-Compostelle, classés au patrimoine mondial de l'Humanité par l'Unesco.

LOT
TARN-ET-GARONNE
LOT-ET-GARONNE

DANS
CE GUIDE



GR
65

GR
651

GR
652



Le TopoGuide GR®, une exclusivité FFRandonnée

- > Description de sentiers balisés, entretenus, sécurisés
- > Adapté à la randonnée de plusieurs jours, sac au dos
- > L'outil pratique indispensable pour préparer son itinéraire : étapes, hébergements, moyens d'accès...
- > L'expertise FFRandonnée associée aux cartes IGN

CODE PRIX : 8



GDF SUEZ
Extrait de la publication

ISBN 978-2-7514-0454-2



9 782751 404542