

GR®

Grande Randonnée



GR
65

TopoGuides®

Sentier vers Saint-Jacques- de-Compostelle

via Le Puy > Moissac - Roncevaux

Plus de 15 jours de randonnée



Chemins de
Saint-Jacques-
de-Compostelle

Extrait de la publication

FFRandonnée 
les chemins, une richesse partagée
www.ffrandonnee.fr

Edition 2012

Sentier vers Saint-Jacques de-Compostelle

via Le Puy > *Moissac - Roncevaux*



AVEC L'APPUI TECHNIQUE
DES COMITÉS DÉPARTEMENTAUX
DE LA RANDONNÉE PÉDESTRE

DU TARN-ET-GARONNE, DU GERS, DES LANDES
ET DES PYRÉNÉES-ATLANTIQUES



Sommaire

<input type="checkbox"/>	Comment utiliser ce guide ?	4
<input type="checkbox"/>	Infos pratiques	6
<input type="checkbox"/>	Découvrir les voies jacquaires	19
<input type="checkbox"/>	Découvrir le sentier vers Saint-Jacques-de-Compostelle	21
<input checked="" type="checkbox"/>	GR® 65 > de Moissac à Roncevaux	26 à 125
	Index géographique	128
	Index thématique	128



Comment utiliser ce guide GR®

POUR COMPRENDRE LA CARTE IGN



Les courbes de niveau
Chaque courbe est une
ligne (figurée en orange)

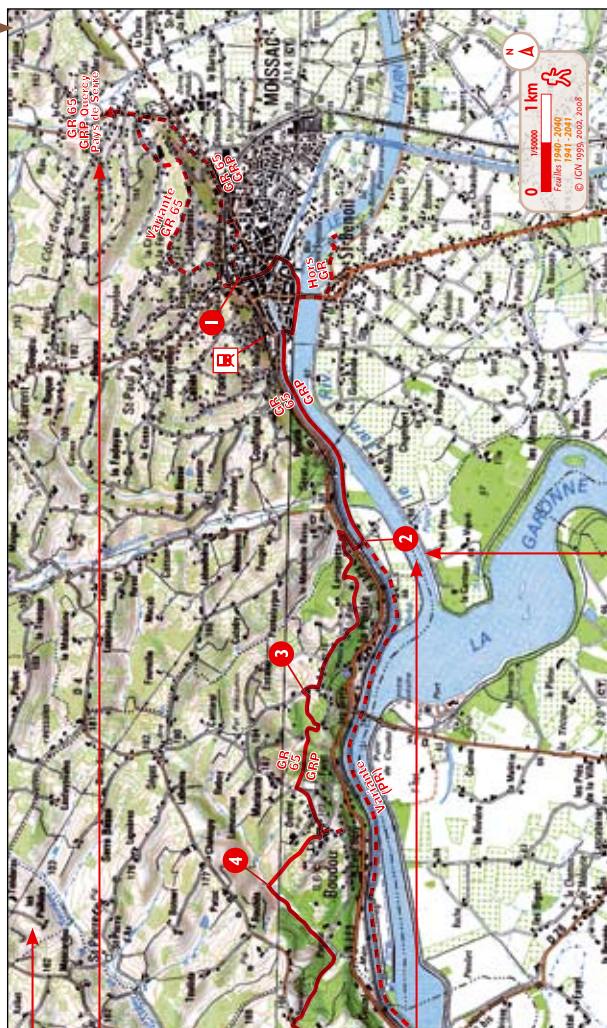
qui joint tous les points d'une même altitude. Plus les courbes sont serrées sur la carte, plus le terrain est pentu. A l'inverse, les courbes espacées indiquent une pente douce.

Route	
Chemin	
Sentier	
Voie ferrée, gare	
Ligne à haute tension	
Cours d'eau	
Nappe d'eau permanente	
Source, fontaine	
Pont	
Eglise	
Chapelle, oratoire	
Calvaire	
Cimetière	
Château	
Fort	
Ruines	
Dolmen, menhir	
Point de vue	

D'après la légende de la carte IGN au 1 : 50 000.

Les sentiers de **Grande Randonnée®** décrits dans ce **TopoGuide** sont tracés **en rouge** sur la carte IGN au 1 : 50 000 (1cm = 500m).

Autres sentiers de **Grande Randonnée®** dans la région



Situation topographique sur le sentier GR® (descriptif indiqué page de droite)



← Découverte de la nature et du patrimoine

De Moissac à Roncevaux

GR® 65 ← N° du GR®

← Titre de l'itinéraire.

De Moissac à l'écluse de l'Espagnette

3,5 km 50 min

← Descriptif du bandeau :

À Moissac > point d'eau potable et toilettes

- L'étape de... à
- Kilométrage
- Temps de marche
- Couleur du balisage

1 En partant du parvis de l'abbatiale (face au tympan), prendre tout droit la rue de la République jusqu'à la place des Récollets. Dans le prolongement, suivre la rue des Arts, passer à l'église Saint-Jacques, puis emprunter la rue de l'Inondation de 1930. Tourner à droite pour franchir le pont du canal et rejoindre la voie verte au niveau du moulin. Passer sous le pont Napoléon.

Hors GR® > pour l'île de Bidounet 1 km 15 min |

Franchir le Tarn par la N 113 (voir tracé en tirets sur la carte).

Gagner la berge du canal latéral à la Graonne. Suivre la rive gauche sur le chemin de halage jusqu'à l'écluse de l'Espagnette.

De l'écluse de l'Espagnette à Boudou

4,5 km 1 h 20

2 Situation sur la carte (indiquée p. de gauche), avec descriptif détaillé du sentier de Grande Randonnée®.

Variante > pour le pont de Malause 7,5 km 1 h 45 |

À Malause > point d'eau potable et toilettes

Continuer le chemin de halage du canal en rive gauche (tracé en tirets sur la carte).

3 Curiosités touristiques, monuments, etc. à découvrir durant l'étape.

2 Franchir l'écluse de l'Espagnette et la voie ferrée, tourner à droite pour emprunter la N 113 sur 100 m, puis traverser la nationale et prendre à gauche (aire de stationnement aménagée) la côte de Larroquette sur 300 m (petite route sinueuse). S'engager à gauche sur le chemin de terre et traverser un verger (respecter les cultures). Continuer sur un chemin contournant les vignes de chasselas et les vergers et déboucher sur la route de crête panorama sur le plan d'eau de Saint-Nicolas de la Grave, confluent du Tarn et de la Garonne). L'emprunter tout droit puis tourner à droite au second croisement.

3 Après la maison, tourner à gauche ; le chemin descend au milieu d'un pré et de friches et traverse un bois. Prendre la route à gauche sur 50 m puis tourner à droite dans le virage. Emprunter le petit sentier tout de suite à gauche pour remonter le coteau pente raide. Déboucher sur une route, l'emprunter à gauche et gagner Boudou.

> Hors GR® à 5 min. point de vue sur le confluent du Tarn et de la Garonne et le piémont pyrénéen (table d'orientation).]

De Boudou à Malause

4,5 km 1 h 15

À Boudou > point d'eau potable et toilettes (à Pugnol)

Sur la place de Boudou, prendre la direction de l'église, tourner à droite, descendre un large chemin en terre longeant un verger sur 600 m, franchir un ponceau.

GR® 65 • 27

Des itinéraires Hors GR®

peuvent être mentionnés, généralement **non balisés**, qui permettent de rejoindre un hébergement, un moyen de transport, un point de ravitaillement. Ils sont indiqués en tirets sur la carte.

Avec indication :

- du kilométrage 1 km
 - du temps de marche 15 min
 - de la couleur du balisage s'il y a lieu
 - des ressources disponibles
- (voir tableau des ressources par localités p.14)



Idées de randonnées

L'ITINÉRAIRE DÉCRIT

**GR®
65**

• **GR® 65** > de Moissac à Roncevaux (344,5 km) et ses variantes (18,5 km).

LE BALISAGE DES SENTIERS

Le sentiers **GR® 65** et ses variantes sont balisés en blanc et rouge.

QUATRE RANDONNÉES DE 2 à 6 JOURS

De Saint-Palais à Saint-Jean-Pied-de-Port	2 Jours
1 ^{er} jour : de Saint-Palais à Ostabat (p. 107)	11 km
2 ^e jour : d'Ostabat à Saint-Jean-Pied-de-Port (p. 111 à 117)	22,5 km
De Moissac à Lectoure	3 Jours
1 ^{er} jour : de Moissac à Auvillar (p. 27 à 31)	20,5 km
2 ^e jour : d'Auvillar à Saint-Antoine (p. 31 à 33)	8,8 km
3 ^e jour : de Saint-Antoine à Lectoure (p. 33 à 43)	23,5 km
D'Aire-sur-l'Adour à Navarrenx	5 Jours
1 ^{er} jour : d'Aire-sur-l'Adour à Miramont-Sensacq (p. 77)	18 km
2 ^e jour : de Miramont-Sensacq à Arzacq-Arraziguet (p. 81 à 83)	15 km
3 ^e jour : d'Arzacq-Arraziguet à Poms (p. 83 à 85)	21 km
4 ^e jour : de Poms à Maslacq (p. 85 à 95)	19 km
5 ^e jour : de Maslacq à Navarrenx (p. 95 à 97)	22 km
De Lectoure à Aire-sur-l'Adour	6 Jours
1 ^{er} jour : de Lectoure à La Romieu (p. 43 à 49)	19 km
2 ^e jour : de La Romieu à Condom (p. 49 à 51)	16 km
3 ^e jour : de Condom à Montréal-du-Gers (p. 51 à 59)	17 km
4 ^e jour : de Montréal-du-Gers à Eauze (p. 59 à 61)	16 km
5 ^e jour : d'Eauze à Nogaro (p. 61 à 69)	20 km
6 ^e jour : de Nogaro à Aire-sur-l'Adour (p. 69 à 73)	27,5 km



Suivez les balisages de la FFRandonnée

LES TYPES DE BALISAGE

Type d'itinéraires	1 GR®	2 GR® PAYS	3 PR®
Bonne direction			
Tourner à gauche			
Tourner à droite			
Mauvaise direction			

1 Grande Randonnée / **2** Grande Randonnée de Pays / **3** Promenade & Randonnée

MARQUAGES DES BALISAGES

Le jalonnement des sentiers consiste en marques de peinture sur les arbres, les rochers, les murs, les poteaux ou plaquettes. Leur fréquence est fonction du terrain.

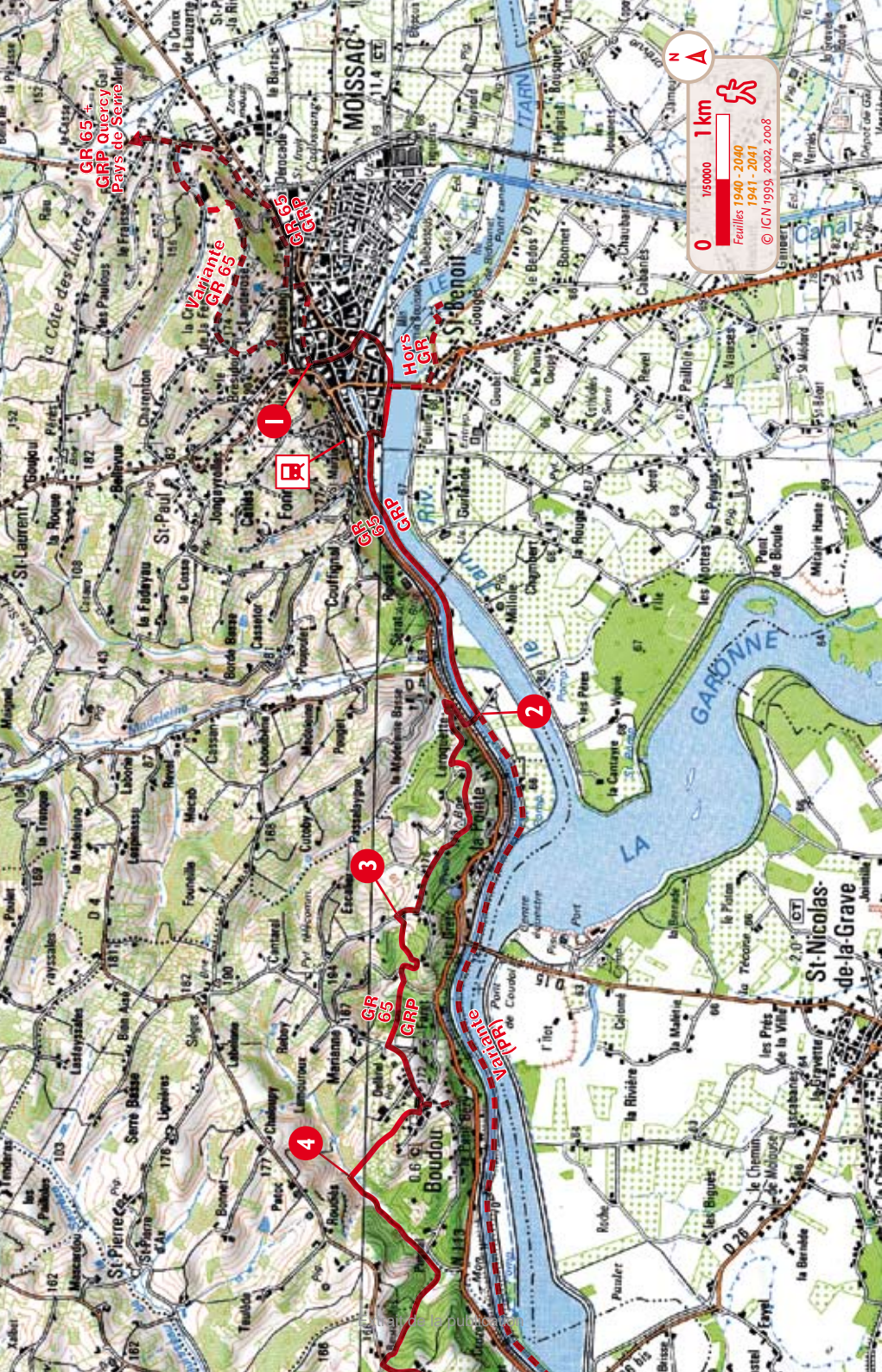


Les baliseurs : savoir-faire et disponibilité

Pour cheminer sereinement, 6 000 bénévoles passionnés s'activent toute l'année, garants d'un réseau de 180 000 kilomètres de sentiers, sélectionnés et aménagés selon des critères de qualité.

Extrait de la publication





GR 65
GRP Quercy
Pays de Seme-Merle

la Vallée
GR 65

GR 65
Côte GR 65

Mois
GR

GRP
65

GR
65
GRP

la Vallée
GR 65



0 150000 1 km



Feuilles 1940 - 2040
1941 - 2041

© IGN 1999, 2002, 2008

De Moissac à Roncevaux

GR®

65

De Moissac à l'écluse de l'Espagnette

3,5 km 50 min

À Moissac >          point d'eau potable et toilettes

1 En partant du parvis de l'abbatiale (face au tympan), prendre tout droit la rue de la République jusqu'à la place des Récollets. Dans le prolongement, suivre la rue des Arts, passer à l'église Saint-Jacques, puis emprunter la rue de l'Inondation de 1930. Tourner à droite pour franchir le pont du canal et rejoindre la voie verte au niveau du moulin. Passer sous le pont Napoléon.

Hors GR® > pour l'île de Bidounet 1 km 15 min | 

Franchir le Tarn par la N 113 (voir tracé en tirets sur la carte).

Gagner la berge du canal latéral à la Graonne. Suivre la rive gauche sur le chemin de halage jusqu'à l'écluse de l'Espagnette.


De l'écluse de l'Espagnette à Boudou


4,5 km 1 h 20

Variante > pour le pont de Malause 7,5 km 1 h 45 |

À Malause >      point d'eau potable et toilettes

Continuer le chemin de halage du canal en rive gauche (tracé en tirets sur la carte).

2 Franchir l'écluse de l'Espagnette et la voie ferrée, tourner à droite pour emprunter la N 113 sur 100 m, puis traverser la nationale et prendre à gauche (aire de stationnement aménagée) la côte de Larroquette sur 300 m (petite route sinueuse). S'engager à gauche sur le chemin de terre et traverser un verger (respecter les cultures). Continuer sur un chemin contournant les vignes de chasselas et les vergers et déboucher sur la route de crête  > panorama sur le plan d'eau de Saint-Nicolas de la Grave, confluent du Tarn et de la Garonne]. L'emprunter tout droit puis tourner à droite au second croisement.

3 Après la maison, tourner à gauche ; le chemin descend au milieu d'un pré et de friches et traverse un bois. Prendre la route à gauche sur 50 m puis tourner à droite dans le virage. Emprunter le petit sentier tout de suite à gauche pour remonter le coteau  > pente raide). Déboucher sur une route, l'emprunter à gauche et gagner Boudou.

> Hors GR® à 5 min.  > point de vue sur le confluent du Tarn et de la Garonne et le piémont pyrénéen (table d'orientation).]


De Boudou à Malause

4,5 km 1 h 15

À Boudou >    point d'eau potable et toilettes  (à Pugnol)

Sur la place de Boudou, prendre la direction de l'église, tourner à droite, descendre un large chemin en terre longeant un verger sur 600 m, franchir un pontceau.

MOISSAC



LE TARN ET LE PONT DE MOISSAC / PHOTO G. MASICARD/ZAPA.

Une des rares étapes signalées par Aimery Picaud dans son *Guide du pèlerin*, Moissac, sur la voie du Puy-en-Velay, est toujours une halte majeure sur la route de Compostelle. L'abbaye Saint-Pierre de Moissac abrite des chefs-d'œuvre de l'art roman. Sous le porche de l'église abbatiale, le célèbre tympan du XII^e siècle révèle au visiteur une saisissante vision inspirée par le texte de

l'Apocalypse : une cour céleste animée mais solennelle, entourant un Christ en majesté de la fin des temps, est figée dans la pierre comme pour l'éternité. Le cloître, dont le décor sculpté est daté de 1100, présente, sur la corbeille de ses chapiteaux, une cinquantaine de scènes évoquant des épisodes bibliques. L'abbatiale Saint-Pierre et le cloître de Moissac sont classés au Patrimoine Mondial par l'UNESCO.

Le musée ethnographique expose, dans une salle consacrée au pèlerinage, des coquilles trouvées dans des sépultures moissagaises (sans doute des tombes de pèlerins). Un de ces insignes de jais – sans doute vendus à Compostelle – et un manteau de cheminée portant les attributs jacquaires (gourde, coquille et bourdon) sont également exposés dans cette salle. À la Pentecôte, Moissac organise la tra-



MOISSAC, HALTE MAJEURE SUR LA VIA PODIENSIS / PHOTO J. THOMAS/ZAPA.

ditionnelle fête des Marins de son ancien port fluvial. À cette occasion, on plante sur le port un chêne et on bénit les eaux du Tarn. En juillet et août, on peut assister à des animations musicales gratuites sur le

GASTRONOMIE

AU PAYS DE L'AIL BLANC

Les terreforts argilo-calcaires de la Lomagne, riches en humus, sont particulièrement favorables au développement des bulbes de l'ail blanc. Une tête d'ail sur trois consommées en France vient de Lomagne et le Gers est le premier producteur d'ail français. Connue depuis la plus haute Antiquité, l'ail fut rapporté dans le sud-ouest de la France par les Croisés. À l'époque d'Henri IV, les nouveau-nés de Béarn et de Gascogne étaient soumis au rituel de l'ail. Leurs lèvres étaient frottées avec une gousse du condiment bénéfique. Éprouvé comme panacée médicinale, l'ail participe abondamment à la cuisine gasconne. De juillet à janvier, l'ail blanc

parvis de l'abbatiale tous les samedis ; en soirée, des concerts de musique classique sont donnés dans le cadre prestigieux du cloître et de l'église.

envahit les marchés de Lomagne : posé en sacs, en tresses, en bouquets ou en fanes. À Saint-Clar-de-Lomagne (à 15 km de Lectoure), 50 à 120 tonnes du précieux condiment peuvent être vendues en quelques minutes.



CORDÉES D'AIL BLANC DE LOMAGNE / PHOTO P. SAILLANS/ZAPA.

PATRIMOINE

HABITAT EN LOMAGNE

Dotée d'un habitat dispersé, la Lomagne présente deux types de construction. Au pied des collines, dans les plaines et les vallées, les habitations traditionnelles sont généralement en terre crue, modelée en briques grossières. Les murs sont crépis, intégrant parfois des rangées de galets de rivière. Basses et de plain-pied, ces longues bordes céréalières sont recouvertes d'un immense toit de tuiles canal à faible pente, qui retombe en appentis de chaque côté. À l'origine, une seule porte desservait les pièces d'habitation et la partie contiguë regroupant étables, écuries, fournil et granges. Là

où le calcaire affleure, les maisons sont en belle pierre jaune ou grise, souvent en hauteur. Le toit caractéristique de Lomagne est immense, tapissé de tuiles creuses. Il peut déborder en auvent sur une volée d'arcades garnissant la façade. Souvent, la ferme prend des airs de maison forte et se flanque de deux tourelles symétriques, intégrant à l'occasion un pigeonnier, typique de la région. Dans le village de Flamarens, une ancienne ferme aménagée en écomusée présente plusieurs modèles de demeures locales et permet de s'initier à la vie traditionnelle en terre de Lomagne.

Sentier vers Saint-Jacques-de-Compostelle

Saint-Jacques-de-Compostelle constituait, avec Rome, le plus important pèlerinage du Moyen Âge. Les pèlerins venaient en foule depuis la France et l'Europe du Nord, la besace à l'épaule et le bourdon à la main. Tout comme eux, vous allez revivre ce pèlerinage en effectuant un fascinant voyage au cœur du monde médiéval, sur les chemins classés par l'Unesco au patrimoine mondial de l'Humanité.

TARN-ET-GARONNE
GERS
LANDES
PYRÉNÉES-ATLANTIQUES

DANS
CE GUIDE

GR
65



Le TopoGuide GR®, une exclusivité FFRandonnée

- > Description de sentiers **balisés, entretenus, sécurisés**
- > Adapté à la randonnée de **plusieurs jours**, sac au dos
- > L'outil pratique indispensable pour **préparer son itinéraire : étapes, hébergements, moyens d'accès...**
- > L'expertise **FFRandonnée** associée aux **cartes IGN**

CODE PRIX : 8

ISBN 978-2-7514-0592-1



9 782751 405921



GDF SUEZ
Extrait de la publication