



DEPARTEMENT DE LA MARTINIQUE
COMMUNE DE

FRANCOIS

PLAN LOCAL D'URBANISME



AGENCE DE DÉVELOPPEMENT DURABLE
D'URBANISME ET D'AMÉNAGEMENT
DE MARTINIQUE







**3ème Modification du PLU
Secteur Port de plaisance**

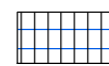




Echelle : 1/5 000
Date : Juillet 2019

Agence de Développement Durable
d'Urbanisme et d'Aménagement de Martinique










PLU approuvé par le
Conseil Municipal
du 22/10/2015









Modification approuvée le 11 Juillet 2019

-  Emplacements réservés
-  Espaces boisés
-  Plan deau la Manzo
-  Limite de section
-  Limite de zone
-  Points de vue

-  Programmes de logements
-  Élément végétal protégé au titre de l'article L'123-1-7 du code de L'urbanisme
-  Élément du bâti protégé au titre de l'article L'123-1-7 du code de L'urbanisme
-  Création de cheminements piétons
-  Aménagement d'espace public

Zonage

-  U1, U1a
-  U2
-  U3, U3a
-  U4, U4a
-  U5
-  U6
-  UE, UEa, UE1
-  UP
-  US

-  A1
-  A2
-  1AU
-  1AUh
-  2AU
-  N1
-  N2
-  N3

